

ТЕХНИЧЕСКИЙ ПЛАН

Здания (многоквартирного дома)

(вид объекта недвижимости, в отношении которого подготовлен технический план, в родительном падеже)

Дата подготовки технического плана: «30» ноября 2022 г.

(число, месяц, год)

Общие сведения о кадастровых работах

1. Технический план подготовлен в результате выполнения кадастровых работ в связи с:

образованием многоквартирного дома, расположенного по адресу: Российская Федерация, Московская область, городской округ Одинцовский, село Лайково, микрорайон Город-событие, дом 63 и 242 помещений в нем, в том числе 156 квартир, 1 нежилое помещение, 63 кладовые и 22 помещений (общее имущество в многоквартирном доме).

2. Сведения о заказчике кадастровых работ:

В отношении физического лица:

фамилия, имя, отчество (последнее - при наличии) физического лица: -

страховой номер индивидуального лицевого счета в системе обязательного пенсионного страхования Российской Федерации (СНИЛС): -

наименование и реквизиты документа, удостоверяющего личность: -

адрес постоянного места жительства или преимущественного пребывания: -

В отношении юридического лица, органа государственной власти, органа местного самоуправления:

полное или сокращенное (в случае, если имеется) наименование: Публично-правовая компания "Фонд развития территорий"

основной государственный регистрационный номер: 5177746100032

идентификационный номер налогоплательщика: 7704446429

В отношении иностранного юридического лица:

полное наименование: -

страна регистрации (инкорпорации): -

3. Сведения о кадастровом инженере:

Фамилия, имя, отчество (последнее - при наличии): Марцинкус Владимир Антанас

Основной государственный регистрационный номер кадастрового инженера - индивидуального предпринимателя (ОГРНИП): -

Страховой номер индивидуального лицевого счета: 127-803-845 70

Уникальный реестровый номер в реестре саморегулируемых организаций кадастровых инженеров и дата внесения сведений о физическом лице в такой реестр: 1508, «23» мая 2016 г.

Полное или сокращенное (в случае, если имеется) наименование саморегулируемой организации кадастровых инженеров, членом которой является кадастровый инженер:

Ассоциация саморегулируемая организация "Объединение профессионалов кадастровой деятельности"

Контактный телефон: +79035250463

Почтовый адрес и адрес электронной почты (при наличии), по которым осуществляется связь с кадастровым инженером:

Одинцовский район, поселок ВНИИССОК, Березовая улица, 4, 135

v.marcinkus@mbkr.ru

Полное или (в случае, если имеется) сокращенное наименование юридического лица, если кадастровый инженер является работником юридического лица, адрес юридического лица: Публичное акционерное общество "Межрегиональное бюро кадастровых работ" (ПАО "МБКР"), город Москва, Краснопрудная улица, дом 12/1, строение 1, офис Э/ПОМ/К/ОФ 6/38/5/3

Наименование, номер и дата документа, на основании которого выполняются кадастровые работы:

№ ФЗП-17/2208-21, «22» июля 2021 г.

Исходные данные

Перечень документов, использованных при подготовке технического плана:

№ п/п	Вид	Дата	Номер	Наименование	Иные сведения
1	2	3	4	5	6
1	ПРОЧИЕ	01.01.2019	ЛК-01/2019-63-AP0	Проектная документация выдан: ООО "Тридика"	-
2	ПРОЧИЕ	01.01.2022	ЛК-01/2019-63-AP1	Проектная документация выдан: ООО "Тридика"	-
3	Разрешение на строительство	14.07.2017	RU50-55-8570-2017	Разрешение на строительство выдан: Министерство строительного комплекса Московской области	Наименование файла: РнС_ЛК63_15.12.22. pdf
4	Иной документ	25.08.2021	1758	Решение о присвоении (аннулировании) адреса выдан: Администрация Одинцовского городского округа Московской области	Наименование файла: 1758_21 решение о присвоении.pdf
5	Иной документ	21.11.2022	FV-221121-886790	Выписка выдан: МЕЖРАЙОННАЯ ИНСПЕКЦИЯ ФЕДЕРАЛЬНОЙ НАЛОГОВОЙ СЛУЖБЫ № 22 ПО	Наименование файла: ГАР_выписка_21.11 .2022.pdf
6	Кадастровая выписка о земельном участке	20.11.2022	99/2022/5069 48345	Выписка ЕГРН на ЗУ выдан: ФГИС ЕГРН	-
7	ПРОЧИЕ	21.09.2021	111/14425	Выписка координат из каталога геодезических пунктов в МСК-50 выдан: Федеральная служба государственной регистрации, кадастра и картографии	-

Сведения о пунктах геодезической сети и средствах измерений

1. Сведения о пунктах геодезической сети:

№ п/п	Вид геодезической сети	Название пункта геодезической сети и тип знака	Система координат пункта геодезической сети	Координаты пункта, м		Дата обследования «30» мая 2022 г.		
				X	Y	Сведения о состоянии		
						наружного знака пункта	центра пункта	марки центра пункта
1	2	3	4	5	6	7	8	9
1	2	Шарапово, сигн.	МСК-50, зона 2	458444.77	2141127.77	Сохранился	Сохранился	Сохранился
2	3	Петровское, сигн.	МСК-50, зона 2	478137.61	2150268.18	Сохранился	Сохранился	Сохранился
3	3	Ламаново, сигн.	МСК-50, зона 2	481542.37	2155785.67	Сохранился	Сохранился	Сохранился

2. Сведения об использованных средствах измерений

№ п/п	Наименование и обозначение типа средства измерений - прибора (инструмента, аппаратуры)	Заводской или серийный номер средства измерений	Реквизиты свидетельства о поверке прибора (инструмента, аппаратуры) (при наличии) и (или) срок действия поверки
1	2	3	4
1	Аппаратура геодезическая спутниковая EFT M4 GNSS	Заводской (серийный) номер прибора отсутствует	№ С-АЦМ/16-03-2022/141723714 от 16.03.2022г., действителен до 15.03.2023г.
2	Дальномер лазерный Leica DISTO D2	Заводской (серийный) номер прибора отсутствует	№ С-АЦМ/04-08-2022/177605069 от 04 августа 2022 г.

Описание местоположения объекта недвижимости

1. Описание местоположения здания, сооружения, объекта незавершенного строительства в границах земельного участка

1.1. Сведения о характерных точках контура объекта недвижимости

Система координат: МСК-50, зона 2

Зона № 2

Номер контура	Тип контура	Номера характерных точек контура	Метод определения координат	Координаты, м		R, м	Формулы, примененные для расчета средней квадратической погрешности определения координат характерных точек контура (M _t), м	Средняя квадратическая погрешность определения координат характерных точек контура (M _t), м	Глубина, высота расположения точки, м	
				X	Y				H ₁	H ₂
1	2	3	4	5	6	7	8	9	10	11
	(1)									
(1)	Подземный	1	Метод спутниковых геодезических измерений (определений)	463575.04	2169967.04	-	0.10	0.10	-	-
(1)	Подземный	2	Метод спутниковых геодезических измерений (определений)	463576.30	2169962.60	-	0.10	0.10	-	-
(1)	Подземный	3	Метод спутниковых геодезических измерений (определений)	463574.04	2169961.96	-	0.10	0.10	-	-
(1)	Подземный	4	Метод спутниковых геодезических измерений (определений)	463574.08	2169961.79	-	0.10	0.10	-	-
(1)	Подземный	5	Метод спутниковых геодезических измерений (определений)	463573.72	2169961.68	-	0.10	0.10	-	-

Описание местоположения объекта недвижимости

1. Описание местоположения здания, сооружения, объекта незавершенного строительства в границах земельного участка

1.1. Сведения о характерных точках контура объекта недвижимости

Система координат: МСК-50, зона 2

Зона № 2

Номер контура	Тип контура	Номера характерных точек контура	Метод определения координат	Координаты, м		R, м	Формулы, примененные для расчета средней квадратической погрешности определения координат характерных точек контура (M _t), м	Средняя квадратическая погрешность определения координат характерных точек контура (M _t), м	Глубина, высота расположения точки, м	
				X	Y				H ₁	H ₂
1	2	3	4	5	6	7	8	9	10	11
(1)	Подземный	6	Метод спутниковых геодезических измерений (определений)	463574.73	2169958.10	-	0.10	0.10	-	-
(1)	Подземный	7	Метод спутниковых геодезических измерений (определений)	463572.52	2169957.48	-	0.10	0.10	-	-
(1)	Подземный	8	Метод спутниковых геодезических измерений (определений)	463572.55	2169957.38	-	0.10	0.10	-	-
(1)	Подземный	9	Метод спутниковых геодезических измерений (определений)	463567.21	2169955.87	-	0.10	0.10	-	-
(1)	Подземный	10	Метод спутниковых геодезических измерений (определений)	463567.63	2169954.40	-	0.10	0.10	-	-
(1)	Подземный	11	Метод спутниковых геодезических измерений (определений)	463572.15	2169955.69	-	0.10	0.10	-	-

Описание местоположения объекта недвижимости

1. Описание местоположения здания, сооружения, объекта незавершенного строительства в границах земельного участка

1.1. Сведения о характерных точках контура объекта недвижимости

Система координат: МСК-50, зона 2

Зона № 2

Номер контура	Тип контура	Номера характерных точек контура	Метод определения координат	Координаты, м		R, м	Формулы, примененные для расчета средней квадратической погрешности определения координат характерных точек контура (M _t), м	Средняя квадратическая погрешность определения координат характерных точек контура (M _t), м	Глубина, высота расположения точки, м	
				X	Y				H ₁	H ₂
1	2	3	4	5	6	7	8	9	10	11
(1)	Подземный	12	Метод спутниковых геодезических измерений (определений)	463572.20	2169955.49	-	0.10	0.10	-	-
(1)	Подземный	13	Метод спутниковых геодезических измерений (определений)	463567.68	2169954.21	-	0.10	0.10	-	-
(1)	Подземный	14	Метод спутниковых геодезических измерений (определений)	463567.72	2169954.11	-	0.10	0.10	-	-
(1)	Подземный	15	Метод спутниковых геодезических измерений (определений)	463560.74	2169952.14	-	0.10	0.10	-	-
(1)	Подземный	16	Метод спутниковых геодезических измерений (определений)	463559.86	2169955.24	-	0.10	0.10	-	-
(1)	Подземный	17	Метод спутниковых геодезических измерений (определений)	463552.10	2169953.04	-	0.10	0.10	-	-

Описание местоположения объекта недвижимости

1. Описание местоположения здания, сооружения, объекта незавершенного строительства в границах земельного участка

1.1. Сведения о характерных точках контура объекта недвижимости

Система координат: МСК-50, зона 2

Зона № 2

Номер контура	Тип контура	Номера характерных точек контура	Метод определения координат	Координаты, м		R, м	Формулы, примененные для расчета средней квадратической погрешности определения координат характерных точек контура (M _t), м	Средняя квадратическая погрешность определения координат характерных точек контура (M _t), м	Глубина, высота расположения точки, м	
				X	Y				H ₁	H ₂
1	2	3	4	5	6	7	8	9	10	11
(1)	Подземный	18	Метод спутниковых геодезических измерений (определений)	463551.94	2169953.59	-	0.10	0.10	-	-
(1)	Подземный	19	Метод спутниковых геодезических измерений (определений)	463548.36	2169952.58	-	0.10	0.10	-	-
(1)	Подземный	20	Метод спутниковых геодезических измерений (определений)	463548.96	2169950.46	-	0.10	0.10	-	-
(1)	Подземный	21	Метод спутниковых геодезических измерений (определений)	463544.71	2169949.26	-	0.10	0.10	-	-
(1)	Подземный	22	Метод спутниковых геодезических измерений (определений)	463545.18	2169947.58	-	0.10	0.10	-	-
(1)	Подземный	23	Метод спутниковых геодезических измерений (определений)	463544.80	2169947.47	-	0.10	0.10	-	-

Описание местоположения объекта недвижимости

1. Описание местоположения здания, сооружения, объекта незавершенного строительства в границах земельного участка

1.1. Сведения о характерных точках контура объекта недвижимости

Система координат: МСК-50, зона 2

Зона № 2

Номер контура	Тип контура	Номера характерных точек контура	Метод определения координат	Координаты, м		R, м	Формулы, примененные для расчета средней квадратической погрешности определения координат характерных точек контура (M _t), м	Средняя квадратическая погрешность определения координат характерных точек контура (M _t), м	Глубина, высота расположения точки, м	
				X	Y				H ₁	H ₂
1	2	3	4	5	6	7	8	9	10	11
(1)	Подземный	24	Метод спутниковых геодезических измерений (определений)	463544.61	2169948.15	-	0.10	0.10	-	-
(1)	Подземный	25	Метод спутниковых геодезических измерений (определений)	463542.54	2169947.56	-	0.10	0.10	-	-
(1)	Подземный	26	Метод спутниковых геодезических измерений (определений)	463543.44	2169944.39	-	0.10	0.10	-	-
(1)	Подземный	27	Метод спутниковых геодезических измерений (определений)	463540.65	2169943.59	-	0.10	0.10	-	-
(1)	Подземный	28	Метод спутниковых геодезических измерений (определений)	463539.68	2169947.02	-	0.10	0.10	-	-
(1)	Подземный	29	Метод спутниковых геодезических измерений (определений)	463535.98	2169945.97	-	0.10	0.10	-	-

Описание местоположения объекта недвижимости

1. Описание местоположения здания, сооружения, объекта незавершенного строительства в границах земельного участка

1.1. Сведения о характерных точках контура объекта недвижимости

Система координат: МСК-50, зона 2

Зона № 2

Номер контура	Тип контура	Номера характерных точек контура	Метод определения координат	Координаты, м		R, м	Формулы, примененные для расчета средней квадратической погрешности определения координат характерных точек контура (M _t), м	Средняя квадратическая погрешность определения координат характерных точек контура (M _t), м	Глубина, высота расположения точки, м	
				X	Y				H ₁	H ₂
1	2	3	4	5	6	7	8	9	10	11
(1)	Подземный	30	Метод спутниковых геодезических измерений (определений)	463535.59	2169947.35	-	0.10	0.10	-	-
(1)	Подземный	31	Метод спутниковых геодезических измерений (определений)	463530.17	2169945.81	-	0.10	0.10	-	-
(1)	Подземный	32	Метод спутниковых геодезических измерений (определений)	463530.56	2169944.43	-	0.10	0.10	-	-
(1)	Подземный	33	Метод спутниковых геодезических измерений (определений)	463526.96	2169943.41	-	0.10	0.10	-	-
(1)	Подземный	34	Метод спутниковых геодезических измерений (определений)	463527.93	2169939.99	-	0.10	0.10	-	-
(1)	Подземный	35	Метод спутниковых геодезических измерений (определений)	463525.14	2169939.20	-	0.10	0.10	-	-

Описание местоположения объекта недвижимости

1. Описание местоположения здания, сооружения, объекта незавершенного строительства в границах земельного участка

1.1. Сведения о характерных точках контура объекта недвижимости

Система координат: МСК-50, зона 2

Зона № 2

Номер контура	Тип контура	Номера характерных точек контура	Метод определения координат	Координаты, м		R, м	Формулы, примененные для расчета средней квадратической погрешности определения координат характерных точек контура (M _t), м	Средняя квадратическая погрешность определения координат характерных точек контура (M _t), м	Глубина, высота расположения точки, м	
				X	Y				H ₁	H ₂
1	2	3	4	5	6	7	8	9	10	11
(1)	Подземный	36	Метод спутниковых геодезических измерений (определений)	463524.24	2169942.37	-	0.10	0.10	-	-
(1)	Подземный	37	Метод спутниковых геодезических измерений (определений)	463522.17	2169941.79	-	0.10	0.10	-	-
(1)	Подземный	38	Метод спутниковых геодезических измерений (определений)	463522.38	2169941.06	-	0.10	0.10	-	-
(1)	Подземный	39	Метод спутниковых геодезических измерений (определений)	463521.99	2169940.95	-	0.10	0.10	-	-
(1)	Подземный	40	Метод спутниковых геодезических измерений (определений)	463521.92	2169941.21	-	0.10	0.10	-	-
(1)	Подземный	41	Метод спутниковых геодезических измерений (определений)	463517.53	2169939.96	-	0.10	0.10	-	-

Описание местоположения объекта недвижимости

1. Описание местоположения здания, сооружения, объекта незавершенного строительства в границах земельного участка

1.1. Сведения о характерных точках контура объекта недвижимости

Система координат: МСК-50, зона 2

Зона № 2

Номер контура	Тип контура	Номера характерных точек контура	Метод определения координат	Координаты, м		R, м	Формулы, примененные для расчета средней квадратической погрешности определения координат характерных точек контура (M _t), м	Средняя квадратическая погрешность определения координат характерных точек контура (M _t), м	Глубина, высота расположения точки, м	
				X	Y				H ₁	H ₂
1	2	3	4	5	6	7	8	9	10	11
(1)	Подземный	42	Метод спутниковых геодезических измерений (определений)	463517.47	2169940.16	-	0.10	0.10	-	-
(1)	Подземный	43	Метод спутниковых геодезических измерений (определений)	463521.77	2169941.37	-	0.10	0.10	-	-
(1)	Подземный	44	Метод спутниковых геодезических измерений (определений)	463521.40	2169942.68	-	0.10	0.10	-	-
(1)	Подземный	45	Метод спутниковых геодезических измерений (определений)	463517.08	2169941.45	-	0.10	0.10	-	-
(1)	Подземный	46	Метод спутниковых геодезических измерений (определений)	463517.04	2169941.57	-	0.10	0.10	-	-
(1)	Подземный	47	Метод спутниковых геодезических измерений (определений)	463517.16	2169941.60	-	0.10	0.10	-	-

Описание местоположения объекта недвижимости

1. Описание местоположения здания, сооружения, объекта незавершенного строительства в границах земельного участка

1.1. Сведения о характерных точках контура объекта недвижимости

Система координат: МСК-50, зона 2

Зона № 2

Номер контура	Тип контура	Номера характерных точек контура	Метод определения координат	Координаты, м		R, м	Формулы, примененные для расчета средней квадратической погрешности определения координат характерных точек контура (M _t), м	Средняя квадратическая погрешность определения координат характерных точек контура (M _t), м	Глубина, высота расположения точки, м	
				X	Y				H ₁	H ₂
1	2	3	4	5	6	7	8	9	10	11
(1)	Подземный	48	Метод спутниковых геодезических измерений (определений)	463516.60	2169943.57	-	0.10	0.10	-	-
(1)	Подземный	49	Метод спутниковых геодезических измерений (определений)	463509.10	2169941.45	-	0.10	0.10	-	-
(1)	Подземный	50	Метод спутниковых геодезических измерений (определений)	463510.86	2169935.23	-	0.10	0.10	-	-
(1)	Подземный	51	Метод спутниковых геодезических измерений (определений)	463512.36	2169935.66	-	0.10	0.10	-	-
(1)	Подземный	52	Метод спутниковых геодезических измерений (определений)	463513.27	2169932.44	-	0.10	0.10	-	-
(1)	Подземный	53	Метод спутниковых геодезических измерений (определений)	463515.11	2169932.97	-	0.10	0.10	-	-

Описание местоположения объекта недвижимости

1. Описание местоположения здания, сооружения, объекта незавершенного строительства в границах земельного участка

1.1. Сведения о характерных точках контура объекта недвижимости

Система координат: МСК-50, зона 2

Зона № 2

Номер контура	Тип контура	Номера характерных точек контура	Метод определения координат	Координаты, м		R, м	Формулы, примененные для расчета средней квадратической погрешности определения координат характерных точек контура (M _t), м	Средняя квадратическая погрешность определения координат характерных точек контура (M _t), м	Глубина, высота расположения точки, м	
				X	Y				H ₁	H ₂
1	2	3	4	5	6	7	8	9	10	11
(1)	Подземный	54	Метод спутниковых геодезических измерений (определений)	463516.46	2169928.22	-	0.10	0.10	-	-
(1)	Подземный	55	Метод спутниковых геодезических измерений (определений)	463516.27	2169928.16	-	0.10	0.10	-	-
(1)	Подземный	56	Метод спутниковых геодезических измерений (определений)	463514.99	2169932.67	-	0.10	0.10	-	-
(1)	Подземный	57	Метод спутниковых геодезических измерений (определений)	463513.44	2169932.23	-	0.10	0.10	-	-
(1)	Подземный	58	Метод спутниковых геодезических измерений (определений)	463514.45	2169928.67	-	0.10	0.10	-	-
(1)	Подземный	59	Метод спутниковых геодезических измерений (определений)	463514.73	2169928.75	-	0.10	0.10	-	-

Описание местоположения объекта недвижимости

1. Описание местоположения здания, сооружения, объекта незавершенного строительства в границах земельного участка

1.1. Сведения о характерных точках контура объекта недвижимости

Система координат: МСК-50, зона 2

Зона № 2

Номер контура	Тип контура	Номера характерных точек контура	Метод определения координат	Координаты, м		R, м	Формулы, примененные для расчета средней квадратической погрешности определения координат характерных точек контура (M _t), м	Средняя квадратическая погрешность определения координат характерных точек контура (M _t), м	Глубина, высота расположения точки, м	
				X	Y				H ₁	H ₂
1	2	3	4	5	6	7	8	9	10	11
(1)	Подземный	60	Метод спутниковых геодезических измерений (определений)	463515.00	2169927.80	-	0.10	0.10	-	-
(1)	Подземный	61	Метод спутниковых геодезических измерений (определений)	463514.81	2169927.75	-	0.10	0.10	-	-
(1)	Подземный	62	Метод спутниковых геодезических измерений (определений)	463514.59	2169928.51	-	0.10	0.10	-	-
(1)	Подземный	63	Метод спутниковых геодезических измерений (определений)	463514.33	2169928.45	-	0.10	0.10	-	-
(1)	Подземный	64	Метод спутниковых геодезических измерений (определений)	463514.36	2169928.34	-	0.10	0.10	-	-
(1)	Подземный	65	Метод спутниковых геодезических измерений (определений)	463513.06	2169927.97	-	0.10	0.10	-	-

Описание местоположения объекта недвижимости

1. Описание местоположения здания, сооружения, объекта незавершенного строительства в границах земельного участка

1.1. Сведения о характерных точках контура объекта недвижимости

Система координат: МСК-50, зона 2

Зона № 2

Номер контура	Тип контура	Номера характерных точек контура	Метод определения координат	Координаты, м		R, м	Формулы, примененные для расчета средней квадратической погрешности определения координат характерных точек контура (M _t), м	Средняя квадратическая погрешность определения координат характерных точек контура (M _t), м	Глубина, высота расположения точки, м	
				X	Y				H ₁	H ₂
1	2	3	4	5	6	7	8	9	10	11
(1)	Подземный	66	Метод спутниковых геодезических измерений (определений)	463513.43	2169926.67	-	0.10	0.10	-	-
(1)	Подземный	67	Метод спутниковых геодезических измерений (определений)	463511.60	2169926.15	-	0.10	0.10	-	-
(1)	Подземный	68	Метод спутниковых геодезических измерений (определений)	463511.23	2169927.45	-	0.10	0.10	-	-
(1)	Подземный	69	Метод спутниковых геодезических измерений (определений)	463510.71	2169927.30	-	0.10	0.10	-	-
(1)	Подземный	70	Метод спутниковых геодезических измерений (определений)	463511.19	2169925.63	-	0.10	0.10	-	-
(1)	Подземный	71	Метод спутниковых геодезических измерений (определений)	463510.11	2169923.70	-	0.10	0.10	-	-

Описание местоположения объекта недвижимости

1. Описание местоположения здания, сооружения, объекта незавершенного строительства в границах земельного участка

1.1. Сведения о характерных точках контура объекта недвижимости

Система координат: МСК-50, зона 2

Зона № 2

Номер контура	Тип контура	Номера характерных точек контура	Метод определения координат	Координаты, м		R, м	Формулы, примененные для расчета средней квадратической погрешности определения координат характерных точек контура (M _t), м	Средняя квадратическая погрешность определения координат характерных точек контура (M _t), м	Глубина, высота расположения точки, м	
				X	Y				H ₁	H ₂
1	2	3	4	5	6	7	8	9	10	11
(1)	Подземный	72	Метод спутниковых геодезических измерений (определений)	463509.58	2169923.55	-	0.10	0.10	-	-
(1)	Подземный	73	Метод спутниковых геодезических измерений (определений)	463509.95	2169922.27	-	0.10	0.10	-	-
(1)	Подземный	74	Метод спутниковых геодезических измерений (определений)	463507.72	2169921.64	-	0.10	0.10	-	-
(1)	Подземный	75	Метод спутниковых геодезических измерений (определений)	463507.36	2169922.92	-	0.10	0.10	-	-
(1)	Подземный	76	Метод спутниковых геодезических измерений (определений)	463506.83	2169922.77	-	0.10	0.10	-	-
(1)	Подземный	77	Метод спутниковых геодезических измерений (определений)	463505.00	2169923.79	-	0.10	0.10	-	-

Описание местоположения объекта недвижимости

1. Описание местоположения здания, сооружения, объекта незавершенного строительства в границах земельного участка

1.1. Сведения о характерных точках контура объекта недвижимости

Система координат: МСК-50, зона 2

Зона № 2

Номер контура	Тип контура	Номера характерных точек контура	Метод определения координат	Координаты, м		R, м	Формулы, примененные для расчета средней квадратической погрешности определения координат характерных точек контура (M _t), м	Средняя квадратическая погрешность определения координат характерных точек контура (M _t), м	Глубина, высота расположения точки, м	
				X	Y				H ₁	H ₂
1	2	3	4	5	6	7	8	9	10	11
(1)	Подземный	78	Метод спутниковых геодезических измерений (определений)	463502.75	2169923.15	-	0.10	0.10	-	-
(1)	Подземный	79	Метод спутниковых геодезических измерений (определений)	463502.69	2169923.37	-	0.10	0.10	-	-
(1)	Подземный	80	Метод спутниковых геодезических измерений (определений)	463500.34	2169922.70	-	0.10	0.10	-	-
(1)	Подземный	81	Метод спутниковых геодезических измерений (определений)	463500.29	2169922.90	-	0.10	0.10	-	-
(1)	Подземный	82	Метод спутниковых геодезических измерений (определений)	463502.53	2169923.54	-	0.10	0.10	-	-
(1)	Подземный	83	Метод спутниковых геодезических измерений (определений)	463500.42	2169931.00	-	0.10	0.10	-	-

Описание местоположения объекта недвижимости

1. Описание местоположения здания, сооружения, объекта незавершенного строительства в границах земельного участка

1.1. Сведения о характерных точках контура объекта недвижимости

Система координат: МСК-50, зона 2

Зона № 2

Номер контура	Тип контура	Номера характерных точек контура	Метод определения координат	Координаты, м		R, м	Формулы, примененные для расчета средней квадратической погрешности определения координат характерных точек контура (M _t), м	Средняя квадратическая погрешность определения координат характерных точек контура (M _t), м	Глубина, высота расположения точки, м	
				X	Y				H ₁	H ₂
1	2	3	4	5	6	7	8	9	10	11
(1)	Подземный	84	Метод спутниковых геодезических измерений (определений)	463499.02	2169930.60	-	0.10	0.10	-	-
(1)	Подземный	85	Метод спутниковых геодезических измерений (определений)	463500.79	2169924.41	-	0.10	0.10	-	-
(1)	Подземный	86	Метод спутниковых геодезических измерений (определений)	463499.91	2169924.17	-	0.10	0.10	-	-
(1)	Подземный	87	Метод спутниковых геодезических измерений (определений)	463499.86	2169924.36	-	0.10	0.10	-	-
(1)	Подземный	88	Метод спутниковых геодезических измерений (определений)	463500.53	2169924.55	-	0.10	0.10	-	-
(1)	Подземный	89	Метод спутниковых геодезических измерений (определений)	463498.69	2169930.97	-	0.10	0.10	-	-

Описание местоположения объекта недвижимости

1. Описание местоположения здания, сооружения, объекта незавершенного строительства в границах земельного участка

1.1. Сведения о характерных точках контура объекта недвижимости

Система координат: МСК-50, зона 2

Зона № 2

Номер контура	Тип контура	Номера характерных точек контура	Метод определения координат	Координаты, м		R, м	Формулы, примененные для расчета средней квадратической погрешности определения координат характерных точек контура (M _t), м	Средняя квадратическая погрешность определения координат характерных точек контура (M _t), м	Глубина, высота расположения точки, м	
				X	Y				H ₁	H ₂
1	2	3	4	5	6	7	8	9	10	11
(1)	Подземный	90	Метод спутниковых геодезических измерений (определений)	463500.40	2169931.45	-	0.10	0.10	-	-
(1)	Подземный	91	Метод спутниковых геодезических измерений (определений)	463499.55	2169934.42	-	0.10	0.10	-	-
(1)	Подземный	92	Метод спутниковых геодезических измерений (определений)	463498.32	2169934.07	-	0.10	0.10	-	-
(1)	Подземный	93	Метод спутниковых геодезических измерений (определений)	463497.38	2169937.39	-	0.10	0.10	-	-
(1)	Подземный	94	Метод спутниковых геодезических измерений (определений)	463498.63	2169937.75	-	0.10	0.10	-	-
(1)	Подземный	95	Метод спутниковых геодезических измерений (определений)	463495.33	2169949.37	-	0.10	0.10	-	-

Описание местоположения объекта недвижимости

1. Описание местоположения здания, сооружения, объекта незавершенного строительства в границах земельного участка

1.1. Сведения о характерных точках контура объекта недвижимости

Система координат: МСК-50, зона 2

Зона № 2

Номер контура	Тип контура	Номера характерных точек контура	Метод определения координат	Координаты, м		R, м	Формулы, примененные для расчета средней квадратической погрешности определения координат характерных точек контура (M _t), м	Средняя квадратическая погрешность определения координат характерных точек контура (M _t), м	Глубина, высота расположения точки, м	
				X	Y				H ₁	H ₂
1	2	3	4	5	6	7	8	9	10	11
(1)	Подземный	96	Метод спутниковых геодезических измерений (определений)	463501.04	2169950.99	-	0.10	0.10	-	-
(1)	Подземный	97	Метод спутниковых геодезических измерений (определений)	463500.68	2169952.29	-	0.10	0.10	-	-
(1)	Подземный	98	Метод спутниковых геодезических измерений (определений)	463502.50	2169952.81	-	0.10	0.10	-	-
(1)	Подземный	99	Метод спутниковых геодезических измерений (определений)	463502.84	2169951.61	-	0.10	0.10	-	-
(1)	Подземный	100	Метод спутниковых геодезических измерений (определений)	463503.06	2169951.67	-	0.10	0.10	-	-
(1)	Подземный	101	Метод спутниковых геодезических измерений (определений)	463503.41	2169950.42	-	0.10	0.10	-	-

Описание местоположения объекта недвижимости

1. Описание местоположения здания, сооружения, объекта незавершенного строительства в границах земельного участка

1.1. Сведения о характерных точках контура объекта недвижимости

Система координат: МСК-50, зона 2

Зона № 2

Номер контура	Тип контура	Номера характерных точек контура	Метод определения координат	Координаты, м		R, м	Формулы, примененные для расчета средней квадратической погрешности определения координат характерных точек контура (M _t), м	Средняя квадратическая погрешность определения координат характерных точек контура (M _t), м	Глубина, высота расположения точки, м	
				X	Y				H ₁	H ₂
1	2	3	4	5	6	7	8	9	10	11
(1)	Подземный	102	Метод спутниковых геодезических измерений (определений)	463509.93	2169952.27	-	0.10	0.10	-	-
(1)	Подземный	103	Метод спутниковых геодезических измерений (определений)	463509.65	2169953.26	-	0.10	0.10	-	-
(1)	Подземный	104	Метод спутниковых геодезических измерений (определений)	463515.82	2169955.01	-	0.10	0.10	-	-
(1)	Подземный	105	Метод спутниковых геодезических измерений (определений)	463515.68	2169955.50	-	0.10	0.10	-	-
(1)	Подземный	106	Метод спутниковых геодезических измерений (определений)	463516.32	2169955.68	-	0.10	0.10	-	-
(1)	Подземный	107	Метод спутниковых геодезических измерений (определений)	463516.27	2169955.84	-	0.10	0.10	-	-

Описание местоположения объекта недвижимости

1. Описание местоположения здания, сооружения, объекта незавершенного строительства в границах земельного участка

1.1. Сведения о характерных точках контура объекта недвижимости

Система координат: МСК-50, зона 2

Зона № 2

Номер контура	Тип контура	Номера характерных точек контура	Метод определения координат	Координаты, м		R, м	Формулы, примененные для расчета средней квадратической погрешности определения координат характерных точек контура (M _t), м	Средняя квадратическая погрешность определения координат характерных точек контура (M _t), м	Глубина, высота расположения точки, м	
				X	Y				H ₁	H ₂
1	2	3	4	5	6	7	8	9	10	11
(1)	Подземный	108	Метод спутниковых геодезических измерений (определений)	463516.89	2169956.01	-	0.10	0.10	-	-
(1)	Подземный	109	Метод спутниковых геодезических измерений (определений)	463516.24	2169958.29	-	0.10	0.10	-	-
(1)	Подземный	110	Метод спутниковых геодезических измерений (определений)	463516.43	2169958.34	-	0.10	0.10	-	-
(1)	Подземный	111	Метод спутниковых геодезических измерений (определений)	463517.16	2169955.79	-	0.10	0.10	-	-
(1)	Подземный	112	Метод спутниковых геодезических измерений (определений)	463516.61	2169955.64	-	0.10	0.10	-	-
(1)	Подземный	113	Метод спутниковых геодезических измерений (определений)	463516.71	2169955.29	-	0.10	0.10	-	-

Описание местоположения объекта недвижимости

1. Описание местоположения здания, сооружения, объекта незавершенного строительства в границах земельного участка

1.1. Сведения о характерных точках контура объекта недвижимости

Система координат: МСК-50, зона 2

Зона № 2

Номер контура	Тип контура	Номера характерных точек контура	Метод определения координат	Координаты, м		R, м	Формулы, примененные для расчета средней квадратической погрешности определения координат характерных точек контура (M _t), м	Средняя квадратическая погрешность определения координат характерных точек контура (M _t), м	Глубина, высота расположения точки, м	
				X	Y				H ₁	H ₂
1	2	3	4	5	6	7	8	9	10	11
(1)	Подземный	114	Метод спутниковых геодезических измерений (определений)	463516.29	2169955.17	-	0.10	0.10	-	-
(1)	Подземный	115	Метод спутниковых геодезических измерений (определений)	463516.55	2169954.31	-	0.10	0.10	-	-
(1)	Подземный	116	Метод спутниковых геодезических измерений (определений)	463519.61	2169955.18	-	0.10	0.10	-	-
(1)	Подземный	117	Метод спутниковых геодезических измерений (определений)	463519.34	2169956.04	-	0.10	0.10	-	-
(1)	Подземный	118	Метод спутниковых геодезических измерений (определений)	463518.94	2169955.93	-	0.10	0.10	-	-
(1)	Подземный	119	Метод спутниковых геодезических измерений (определений)	463518.84	2169956.27	-	0.10	0.10	-	-

Описание местоположения объекта недвижимости

1. Описание местоположения здания, сооружения, объекта незавершенного строительства в границах земельного участка

1.1. Сведения о характерных точках контура объекта недвижимости

Система координат: МСК-50, зона 2

Зона № 2

Номер контура	Тип контура	Номера характерных точек контура	Метод определения координат	Координаты, м		R, м	Формулы, примененные для расчета средней квадратической погрешности определения координат характерных точек контура (M _t), м	Средняя квадратическая погрешность определения координат характерных точек контура (M _t), м	Глубина, высота расположения точки, м	
				X	Y				H ₁	H ₂
1	2	3	4	5	6	7	8	9	10	11
(1)	Подземный	120	Метод спутниковых геодезических измерений (определений)	463518.42	2169956.16	-	0.10	0.10	-	-
(1)	Подземный	121	Метод спутниковых геодезических измерений (определений)	463517.70	2169958.70	-	0.10	0.10	-	-
(1)	Подземный	122	Метод спутниковых геодезических измерений (определений)	463517.89	2169958.76	-	0.10	0.10	-	-
(1)	Подземный	123	Метод спутниковых геодезических измерений (определений)	463518.54	2169956.49	-	0.10	0.10	-	-
(1)	Подземный	124	Метод спутниковых геодезических измерений (определений)	463519.16	2169956.66	-	0.10	0.10	-	-
(1)	Подземный	125	Метод спутниковых геодезических измерений (определений)	463519.20	2169956.50	-	0.10	0.10	-	-

Описание местоположения объекта недвижимости

1. Описание местоположения здания, сооружения, объекта незавершенного строительства в границах земельного участка

1.1. Сведения о характерных точках контура объекта недвижимости

Система координат: МСК-50, зона 2

Зона № 2

Номер контура	Тип контура	Номера характерных точек контура	Метод определения координат	Координаты, м		R, м	Формулы, примененные для расчета средней квадратической погрешности определения координат характерных точек контура (M _t), м	Средняя квадратическая погрешность определения координат характерных точек контура (M _t), м	Глубина, высота расположения точки, м	
				X	Y				H ₁	H ₂
1	2	3	4	5	6	7	8	9	10	11
(1)	Подземный	126	Метод спутниковых геодезических измерений (определений)	463519.49	2169956.58	-	0.10	0.10	-	-
(1)	Подземный	127	Метод спутниковых геодезических измерений (определений)	463520.01	2169954.75	-	0.10	0.10	-	-
(1)	Подземный	128	Метод спутниковых геодезических измерений (определений)	463523.41	2169955.71	-	0.10	0.10	-	-
(1)	Подземный	129	Метод спутниковых геодезических измерений (определений)	463523.13	2169956.71	-	0.10	0.10	-	-
(1)	Подземный	130	Метод спутниковых геодезических измерений (определений)	463526.89	2169957.78	-	0.10	0.10	-	-
(1)	Подземный	131	Метод спутниковых геодезических измерений (определений)	463526.52	2169959.08	-	0.10	0.10	-	-

Описание местоположения объекта недвижимости

1. Описание местоположения здания, сооружения, объекта незавершенного строительства в границах земельного участка

1.1. Сведения о характерных точках контура объекта недвижимости

Система координат: МСК-50, зона 2

Зона № 2

Номер контура	Тип контура	Номера характерных точек контура	Метод определения координат	Координаты, м		R, м	Формулы, примененные для расчета средней квадратической погрешности определения координат характерных точек контура (M _t), м	Средняя квадратическая погрешность определения координат характерных точек контура (M _t), м	Глубина, высота расположения точки, м	
				X	Y				H ₁	H ₂
1	2	3	4	5	6	7	8	9	10	11
(1)	Подземный	132	Метод спутниковых геодезических измерений (определений)	463528.35	2169959.60	-	0.10	0.10	-	-
(1)	Подземный	133	Метод спутниковых геодезических измерений (определений)	463528.72	2169958.30	-	0.10	0.10	-	-
(1)	Подземный	134	Метод спутниковых геодезических измерений (определений)	463529.30	2169958.46	-	0.10	0.10	-	-
(1)	Подземный	135	Метод спутниковых геодезических измерений (определений)	463529.23	2169958.71	-	0.10	0.10	-	-
(1)	Подземный	136	Метод спутниковых геодезических измерений (определений)	463530.32	2169959.02	-	0.10	0.10	-	-
(1)	Подземный	137	Метод спутниковых геодезических измерений (определений)	463529.95	2169960.32	-	0.10	0.10	-	-

Описание местоположения объекта недвижимости

1. Описание местоположения здания, сооружения, объекта незавершенного строительства в границах земельного участка

1.1. Сведения о характерных точках контура объекта недвижимости

Система координат: МСК-50, зона 2

Зона № 2

Номер контура	Тип контура	Номера характерных точек контура	Метод определения координат	Координаты, м		R, м	Формулы, примененные для расчета средней квадратической погрешности определения координат характерных точек контура (M _t), м	Средняя квадратическая погрешность определения координат характерных точек контура (M _t), м	Глубина, высота расположения точки, м	
				X	Y				H ₁	H ₂
1	2	3	4	5	6	7	8	9	10	11
(1)	Подземный	138	Метод спутниковых геодезических измерений (определений)	463531.78	2169960.84	-	0.10	0.10	-	-
(1)	Подземный	139	Метод спутниковых геодезических измерений (определений)	463532.15	2169959.54	-	0.10	0.10	-	-
(1)	Подземный	140	Метод спутниковых геодезических измерений (определений)	463535.79	2169960.57	-	0.10	0.10	-	-
(1)	Подземный	141	Метод спутниковых геодезических измерений (определений)	463536.08	2169959.57	-	0.10	0.10	-	-
(1)	Подземный	142	Метод спутниковых геодезических измерений (определений)	463539.47	2169960.54	-	0.10	0.10	-	-
(1)	Подземный	143	Метод спутниковых геодезических измерений (определений)	463538.94	2169962.42	-	0.10	0.10	-	-

Описание местоположения объекта недвижимости

1. Описание местоположения здания, сооружения, объекта незавершенного строительства в границах земельного участка

1.1. Сведения о характерных точках контура объекта недвижимости

Система координат: МСК-50, зона 2

Зона № 2

Номер контура	Тип контура	Номера характерных точек контура	Метод определения координат	Координаты, м		R, м	Формулы, примененные для расчета средней квадратической погрешности определения координат характерных точек контура (M _t), м	Средняя квадратическая погрешность определения координат характерных точек контура (M _t), м	Глубина, высота расположения точки, м	
				X	Y				H ₁	H ₂
1	2	3	4	5	6	7	8	9	10	11
(1)	Подземный	144	Метод спутниковых геодезических измерений (определений)	463539.37	2169962.54	-	0.10	0.10	-	-
(1)	Подземный	145	Метод спутниковых геодезических измерений (определений)	463539.34	2169962.65	-	0.10	0.10	-	-
(1)	Подземный	146	Метод спутниковых геодезических измерений (определений)	463539.95	2169962.82	-	0.10	0.10	-	-
(1)	Подземный	147	Метод спутниковых геодезических измерений (определений)	463539.29	2169965.15	-	0.10	0.10	-	-
(1)	Подземный	148	Метод спутниковых геодезических измерений (определений)	463539.48	2169965.20	-	0.10	0.10	-	-
(1)	Подземный	149	Метод спутниковых геодезических измерений (определений)	463540.21	2169962.65	-	0.10	0.10	-	-

Описание местоположения объекта недвижимости

1. Описание местоположения здания, сооружения, объекта незавершенного строительства в границах земельного участка

1.1. Сведения о характерных точках контура объекта недвижимости

Система координат: МСК-50, зона 2

Зона № 2

Номер контура	Тип контура	Номера характерных точек контура	Метод определения координат	Координаты, м		R, м	Формулы, примененные для расчета средней квадратической погрешности определения координат характерных точек контура (M _t), м	Средняя квадратическая погрешность определения координат характерных точек контура (M _t), м	Глубина, высота расположения точки, м	
				X	Y				H ₁	H ₂
1	2	3	4	5	6	7	8	9	10	11
(1)	Подземный	150	Метод спутниковых геодезических измерений (определений)	463539.76	2169962.53	-	0.10	0.10	-	-
(1)	Подземный	151	Метод спутниковых геодезических измерений (определений)	463539.86	2169962.18	-	0.10	0.10	-	-
(1)	Подземный	152	Метод спутниковых геодезических измерений (определений)	463539.43	2169962.06	-	0.10	0.10	-	-
(1)	Подземный	153	Метод спутниковых геодезических измерений (определений)	463539.67	2169961.19	-	0.10	0.10	-	-
(1)	Подземный	154	Метод спутниковых геодезических измерений (определений)	463542.71	2169962.05	-	0.10	0.10	-	-
(1)	Подземный	155	Метод спутниковых геодезических измерений (определений)	463542.47	2169962.93	-	0.10	0.10	-	-

Описание местоположения объекта недвижимости

1. Описание местоположения здания, сооружения, объекта незавершенного строительства в границах земельного участка

1.1. Сведения о характерных точках контура объекта недвижимости

Система координат: МСК-50, зона 2

Зона № 2

Номер контура	Тип контура	Номера характерных точек контура	Метод определения координат	Координаты, м		R, м	Формулы, примененные для расчета средней квадратической погрешности определения координат характерных точек контура (M _t), м	Средняя квадратическая погрешность определения координат характерных точек контура (M _t), м	Глубина, высота расположения точки, м	
				X	Y				H ₁	H ₂
1	2	3	4	5	6	7	8	9	10	11
(1)	Подземный	156	Метод спутниковых геодезических измерений (определений)	463542.08	2169962.82	-	0.10	0.10	-	-
(1)	Подземный	157	Метод спутниковых геодезических измерений (определений)	463541.98	2169963.16	-	0.10	0.10	-	-
(1)	Подземный	158	Метод спутниковых геодезических измерений (определений)	463541.48	2169963.02	-	0.10	0.10	-	-
(1)	Подземный	159	Метод спутниковых геодезических измерений (определений)	463540.75	2169965.57	-	0.10	0.10	-	-
(1)	Подземный	160	Метод спутниковых геодезических измерений (определений)	463540.94	2169965.62	-	0.10	0.10	-	-
(1)	Подземный	161	Метод спутниковых геодезических измерений (определений)	463541.60	2169963.30	-	0.10	0.10	-	-

Описание местоположения объекта недвижимости

1. Описание местоположения здания, сооружения, объекта незавершенного строительства в границах земельного участка

1.1. Сведения о характерных точках контура объекта недвижимости

Система координат: МСК-50, зона 2

Зона № 2

Номер контура	Тип контура	Номера характерных точек контура	Метод определения координат	Координаты, м		R, м	Формулы, примененные для расчета средней квадратической погрешности определения координат характерных точек контура (M _t), м	Средняя квадратическая погрешность определения координат характерных точек контура (M _t), м	Глубина, высота расположения точки, м	
				X	Y				H ₁	H ₂
1	2	3	4	5	6	7	8	9	10	11
(1)	Подземный	162	Метод спутниковых геодезических измерений (определений)	463542.22	2169963.48	-	0.10	0.10	-	-
(1)	Подземный	163	Метод спутниковых геодезических измерений (определений)	463542.25	2169963.36	-	0.10	0.10	-	-
(1)	Подземный	164	Метод спутниковых геодезических измерений (определений)	463542.84	2169963.53	-	0.10	0.10	-	-
(1)	Подземный	165	Метод спутниковых геодезических измерений (определений)	463543.09	2169962.64	-	0.10	0.10	-	-
(1)	Подземный	166	Метод спутниковых геодезических измерений (определений)	463546.66	2169963.66	-	0.10	0.10	-	-
(1)	Подземный	167	Метод спутниковых геодезических измерений (определений)	463546.23	2169965.18	-	0.10	0.10	-	-

Описание местоположения объекта недвижимости

1. Описание местоположения здания, сооружения, объекта незавершенного строительства в границах земельного участка

1.1. Сведения о характерных точках контура объекта недвижимости

Система координат: МСК-50, зона 2

Зона № 2

Номер контура	Тип контура	Номера характерных точек контура	Метод определения координат	Координаты, м		R, м	Формулы, примененные для расчета средней квадратической погрешности определения координат характерных точек контура (M _t), м	Средняя квадратическая погрешность определения координат характерных точек контура (M _t), м	Глубина, высота расположения точки, м	
				X	Y				H ₁	H ₂
1	2	3	4	5	6	7	8	9	10	11
(1)	Подземный	168	Метод спутниковых геодезических измерений (определений)	463548.06	2169965.70	-	0.10	0.10	-	-
(1)	Подземный	169	Метод спутниковых геодезических измерений (определений)	463548.49	2169964.17	-	0.10	0.10	-	-
(1)	Подземный	170	Метод спутниковых геодезических измерений (определений)	463549.51	2169964.46	-	0.10	0.10	-	-
(1)	Подземный	171	Метод спутниковых геодезических измерений (определений)	463549.12	2169966.00	-	0.10	0.10	-	-
(1)	Подземный	172	Метод спутниковых геодезических измерений (определений)	463550.90	2169966.51	-	0.10	0.10	-	-
(1)	Подземный	173	Метод спутниковых геодезических измерений (определений)	463551.34	2169964.98	-	0.10	0.10	-	-

Описание местоположения объекта недвижимости

1. Описание местоположения здания, сооружения, объекта незавершенного строительства в границах земельного участка

1.1. Сведения о характерных точках контура объекта недвижимости

Система координат: МСК-50, зона 2

Зона № 2

Номер контура	Тип контура	Номера характерных точек контура	Метод определения координат	Координаты, м		R, м	Формулы, примененные для расчета средней квадратической погрешности определения координат характерных точек контура (M _t), м	Средняя квадратическая погрешность определения координат характерных точек контура (M _t), м	Глубина, высота расположения точки, м	
				X	Y				H ₁	H ₂
1	2	3	4	5	6	7	8	9	10	11
(1)	Подземный	174	Метод спутниковых геодезических измерений (определений)	463551.67	2169965.08	-	0.10	0.10	-	-
(1)	Подземный	175	Метод спутниковых геодезических измерений (определений)	463551.18	2169966.81	-	0.10	0.10	-	-
(1)	Подземный	176	Метод спутниковых геодезических измерений (определений)	463557.36	2169968.56	-	0.10	0.10	-	-
(1)	Подземный	177	Метод спутниковых геодезических измерений (определений)	463557.07	2169969.56	-	0.10	0.10	-	-
(1)	Подземный	178	Метод спутниковых геодезических измерений (определений)	463561.54	2169970.83	-	0.10	0.10	-	-
(1)	Подземный	179	Метод спутниковых геодезических измерений (определений)	463562.55	2169967.25	-	0.10	0.10	-	-

Описание местоположения объекта недвижимости

1. Описание местоположения здания, сооружения, объекта незавершенного строительства в границах земельного участка

1.1. Сведения о характерных точках контура объекта недвижимости

Система координат: МСК-50, зона 2

Зона № 2

Номер контура	Тип контура	Номера характерных точек контура	Метод определения координат	Координаты, м		R, м	Формулы, примененные для расчета средней квадратической погрешности определения координат характерных точек контура (M _t), м	Средняя квадратическая погрешность определения координат характерных точек контура (M _t), м	Глубина, высота расположения точки, м	
				X	Y				H ₁	H ₂
1	2	3	4	5	6	7	8	9	10	11
(1)	Подземный	180	Метод спутниковых геодезических измерений (определений)	463568.38	2169968.90	-	0.10	0.10	-	-
(1)	Подземный	181	Метод спутниковых геодезических измерений (определений)	463567.94	2169970.47	-	0.10	0.10	-	-
(1)	Подземный	182	Метод спутниковых геодезических измерений (определений)	463569.76	2169970.99	-	0.10	0.10	-	-
(1)	Подземный	183	Метод спутниковых геодезических измерений (определений)	463570.21	2169969.42	-	0.10	0.10	-	-
(1)	Подземный	184	Метод спутниковых геодезических измерений (определений)	463571.58	2169969.81	-	0.10	0.10	-	-
(1)	Подземный	185	Метод спутниковых геодезических измерений (определений)	463572.56	2169966.34	-	0.10	0.10	-	-

Описание местоположения объекта недвижимости

1. Описание местоположения здания, сооружения, объекта незавершенного строительства в границах земельного участка

1.1. Сведения о характерных точках контура объекта недвижимости

Система координат: МСК-50, зона 2

Зона № 2

Номер контура	Тип контура	Номера характерных точек контура	Метод определения координат	Координаты, м		R, м	Формулы, примененные для расчета средней квадратической погрешности определения координат характерных точек контура (M _t), м	Средняя квадратическая погрешность определения координат характерных точек контура (M _t), м	Глубина, высота расположения точки, м	
				X	Y				H ₁	H ₂
1	2	3	4	5	6	7	8	9	10	11
(1)	Подземный	1	Метод спутниковых геодезических измерений (определений)	463575.04	2169967.04	-	0.10	0.10	-	-

Описание местоположения объекта недвижимости

1. Описание местоположения здания, сооружения, объекта незавершенного строительства в границах земельного участка

1.1. Сведения о характерных точках контура объекта недвижимости

Система координат: МСК-50, зона 2

Зона № 2

Номер контура	Тип контура	Номера характерных точек контура	Метод определения координат	Координаты, м		R, м	Формулы, примененные для расчета средней квадратической погрешности определения координат характерных точек контура (M _t), м	Средняя квадратическая погрешность определения координат характерных точек контура (M _t), м	Глубина, высота расположения точки, м	
				X	Y				H ₁	H ₂
1	2	3	4	5	6	7	8	9	10	11
	(2)									
(2)	Наземный	186	Метод спутниковых геодезических измерений (определений)	463576.69	2169962.68	-	0.10	0.10	-	-
(2)	Наземный	187	Метод спутниковых геодезических измерений (определений)	463575.56	2169962.35	-	0.10	0.10	-	-
(2)	Наземный	188	Метод спутниковых геодезических измерений (определений)	463575.80	2169961.49	-	0.10	0.10	-	-
(2)	Наземный	189	Метод спутниковых геодезических измерений (определений)	463575.43	2169961.38	-	0.10	0.10	-	-
(2)	Наземный	190	Метод спутниковых геодезических измерений (определений)	463575.16	2169962.32	-	0.10	0.10	-	-

Описание местоположения объекта недвижимости

1. Описание местоположения здания, сооружения, объекта незавершенного строительства в границах земельного участка

1.1. Сведения о характерных точках контура объекта недвижимости

Система координат: МСК-50, зона 2

Зона № 2

Номер контура	Тип контура	Номера характерных точек контура	Метод определения координат	Координаты, м		R, м	Формулы, примененные для расчета средней квадратической погрешности определения координат характерных точек контура (M _t), м	Средняя квадратическая погрешность определения координат характерных точек контура (M _t), м	Глубина, высота расположения точки, м	
				X	Y				H 1	H 2
1	2	3	4	5	6	7	8	9	10	11
(2)	Наземный	191	Метод спутниковых геодезических измерений (определений)	463573.97	2169961.98	-	0.10	0.10	-	-
(2)	Наземный	192	Метод спутниковых геодезических измерений (определений)	463574.88	2169958.80	-	0.10	0.10	-	-
(2)	Наземный	193	Метод спутниковых геодезических измерений (определений)	463576.07	2169959.14	-	0.10	0.10	-	-
(2)	Наземный	194	Метод спутниковых геодезических измерений (определений)	463575.81	2169960.05	-	0.10	0.10	-	-
(2)	Наземный	195	Метод спутниковых геодезических измерений (определений)	463576.18	2169960.15	-	0.10	0.10	-	-
(2)	Наземный	196	Метод спутниковых геодезических измерений (определений)	463576.52	2169959.00	-	0.10	0.10	-	-

Описание местоположения объекта недвижимости

1. Описание местоположения здания, сооружения, объекта незавершенного строительства в границах земельного участка

1.1. Сведения о характерных точках контура объекта недвижимости

Система координат: МСК-50, зона 2

Зона № 2

Номер контура	Тип контура	Номера характерных точек контура	Метод определения координат	Координаты, м		R, м	Формулы, примененные для расчета средней квадратической погрешности определения координат характерных точек контура (M _t), м	Средняя квадратическая погрешность определения координат характерных точек контура (M _t), м	Глубина, высота расположения точки, м	
				X	Y				H ₁	H ₂
1	2	3	4	5	6	7	8	9	10	11
(2)	Наземный	197	Метод спутниковых геодезических измерений (определений)	463575.03	2169958.57	-	0.10	0.10	-	-
(2)	Наземный	198	Метод спутниковых геодезических измерений (определений)	463575.14	2169958.18	-	0.10	0.10	-	-
(2)	Наземный	199	Метод спутниковых геодезических измерений (определений)	463567.53	2169956.00	-	0.10	0.10	-	-
(2)	Наземный	200	Метод спутниковых геодезических измерений (определений)	463567.96	2169954.49	-	0.10	0.10	-	-
(2)	Наземный	11	Метод спутниковых геодезических измерений (определений)	463572.15	2169955.69	-	0.10	0.10	-	-
(2)	Наземный	201	Метод спутниковых геодезических измерений (определений)	463572.20	2169955.50	-	0.10	0.10	-	-

Описание местоположения объекта недвижимости

1. Описание местоположения здания, сооружения, объекта незавершенного строительства в границах земельного участка

1.1. Сведения о характерных точках контура объекта недвижимости

Система координат: МСК-50, зона 2

Зона № 2

Номер контура	Тип контура	Номера характерных точек контура	Метод определения координат	Координаты, м		R, м	Формулы, примененные для расчета средней квадратической погрешности определения координат характерных точек контура (M _t), м	Средняя квадратическая погрешность определения координат характерных точек контура (M _t), м	Глубина, высота расположения точки, м	
				X	Y				H ₁	H ₂
1	2	3	4	5	6	7	8	9	10	11
(2)	Наземный	202	Метод спутниковых геодезических измерений (определений)	463568.01	2169954.30	-	0.10	0.10	-	-
(2)	Наземный	203	Метод спутниковых геодезических измерений (определений)	463568.49	2169952.62	-	0.10	0.10	-	-
(2)	Наземный	204	Метод спутниковых геодезических измерений (определений)	463560.92	2169950.46	-	0.10	0.10	-	-
(2)	Наземный	205	Метод спутниковых геодезических измерений (определений)	463560.02	2169953.59	-	0.10	0.10	-	-
(2)	Наземный	206	Метод спутниковых геодезических измерений (определений)	463556.70	2169952.64	-	0.10	0.10	-	-
(2)	Наземный	207	Метод спутниковых геодезических измерений (определений)	463556.28	2169954.13	-	0.10	0.10	-	-

Описание местоположения объекта недвижимости

1. Описание местоположения здания, сооружения, объекта незавершенного строительства в границах земельного участка

1.1. Сведения о характерных точках контура объекта недвижимости

Система координат: МСК-50, зона 2

Зона № 2

Номер контура	Тип контура	Номера характерных точек контура	Метод определения координат	Координаты, м		R, м	Формулы, примененные для расчета средней квадратической погрешности определения координат характерных точек контура (M _t), м	Средняя квадратическая погрешность определения координат характерных точек контура (M _t), м	Глубина, высота расположения точки, м	
				X	Y				H ₁	H ₂
1	2	3	4	5	6	7	8	9	10	11
(2)	Наземный	208	Метод спутниковых геодезических измерений (определений)	463555.98	2169954.05	-	0.10	0.10	-	-
(2)	Наземный	209	Метод спутниковых геодезических измерений (определений)	463557.18	2169949.88	-	0.10	0.10	-	-
(2)	Наземный	210	Метод спутниковых геодезических измерений (определений)	463549.31	2169947.63	-	0.10	0.10	-	-
(2)	Наземный	211	Метод спутниковых геодезических измерений (определений)	463548.56	2169950.24	-	0.10	0.10	-	-
(2)	Наземный	212	Метод спутниковых геодезических измерений (определений)	463545.13	2169949.26	-	0.10	0.10	-	-
(2)	Наземный	213	Метод спутниковых геодезических измерений (определений)	463545.59	2169947.67	-	0.10	0.10	-	-

Описание местоположения объекта недвижимости

1. Описание местоположения здания, сооружения, объекта незавершенного строительства в границах земельного участка

1.1. Сведения о характерных точках контура объекта недвижимости

Система координат: МСК-50, зона 2

Зона № 2

Номер контура	Тип контура	Номера характерных точек контура	Метод определения координат	Координаты, м		R, м	Формулы, примененные для расчета средней квадратической погрешности определения координат характерных точек контура (M _t), м	Средняя квадратическая погрешность определения координат характерных точек контура (M _t), м	Глубина, высота расположения точки, м	
				X	Y				H ₁	H ₂
1	2	3	4	5	6	7	8	9	10	11
(2)	Наземный	214	Метод спутниковых геодезических измерений (определений)	463543.06	2169946.94	-	0.10	0.10	-	-
(2)	Наземный	215	Метод спутниковых геодезических измерений (определений)	463543.83	2169944.24	-	0.10	0.10	-	-
(2)	Наземный	216	Метод спутниковых геодезических измерений (определений)	463543.02	2169944.01	-	0.10	0.10	-	-
(2)	Наземный	217	Метод спутниковых геодезических измерений (определений)	463542.96	2169944.21	-	0.10	0.10	-	-
(2)	Наземный	218	Метод спутниковых геодезических измерений (определений)	463541.37	2169943.76	-	0.10	0.10	-	-
(2)	Наземный	219	Метод спутниковых геодезических измерений (определений)	463541.43	2169943.55	-	0.10	0.10	-	-

Описание местоположения объекта недвижимости

1. Описание местоположения здания, сооружения, объекта незавершенного строительства в границах земельного участка

1.1. Сведения о характерных точках контура объекта недвижимости

Система координат: МСК-50, зона 2

Зона № 2

Номер контура	Тип контура	Номера характерных точек контура	Метод определения координат	Координаты, м		R, м	Формулы, примененные для расчета средней квадратической погрешности определения координат характерных точек контура (M _t), м	Средняя квадратическая погрешность определения координат характерных точек контура (M _t), м	Глубина, высота расположения точки, м	
				X	Y				H ₁	H ₂
1	2	3	4	5	6	7	8	9	10	11
(2)	Наземный	220	Метод спутниковых геодезических измерений (определений)	463540.49	2169943.28	-	0.10	0.10	-	-
(2)	Наземный	221	Метод спутниковых геодезических измерений (определений)	463540.13	2169944.53	-	0.10	0.10	-	-
(2)	Наземный	222	Метод спутниковых геодезических измерений (определений)	463528.05	2169941.08	-	0.10	0.10	-	-
(2)	Наземный	223	Метод спутниковых геодезических измерений (определений)	463528.41	2169939.83	-	0.10	0.10	-	-
(2)	Наземный	224	Метод спутниковых геодезических измерений (определений)	463527.47	2169939.56	-	0.10	0.10	-	-
(2)	Наземный	225	Метод спутниковых геодезических измерений (определений)	463527.41	2169939.76	-	0.10	0.10	-	-

Описание местоположения объекта недвижимости

1. Описание местоположения здания, сооружения, объекта незавершенного строительства в границах земельного участка

1.1. Сведения о характерных точках контура объекта недвижимости

Система координат: МСК-50, зона 2

Зона № 2

Номер контура	Тип контура	Номера характерных точек контура	Метод определения координат	Координаты, м		R, м	Формулы, примененные для расчета средней квадратической погрешности определения координат характерных точек контура (M _t), м	Средняя квадратическая погрешность определения координат характерных точек контура (M _t), м	Глубина, высота расположения точки, м	
				X	Y				H ₁	H ₂
1	2	3	4	5	6	7	8	9	10	11
(2)	Наземный	226	Метод спутниковых геодезических измерений (определений)	463525.82	2169939.31	-	0.10	0.10	-	-
(2)	Наземный	227	Метод спутниковых геодезических измерений (определений)	463525.88	2169939.11	-	0.10	0.10	-	-
(2)	Наземный	228	Метод спутниковых геодезических измерений (определений)	463525.06	2169938.88	-	0.10	0.10	-	-
(2)	Наземный	229	Метод спутниковых геодезических измерений (определений)	463524.29	2169941.58	-	0.10	0.10	-	-
(2)	Наземный	230	Метод спутниковых геодезических измерений (определений)	463521.76	2169940.85	-	0.10	0.10	-	-
(2)	Наземный	231	Метод спутниковых геодезических измерений (определений)	463521.68	2169941.15	-	0.10	0.10	-	-

Описание местоположения объекта недвижимости

1. Описание местоположения здания, сооружения, объекта незавершенного строительства в границах земельного участка

1.1. Сведения о характерных точках контура объекта недвижимости

Система координат: МСК-50, зона 2

Зона № 2

Номер контура	Тип контура	Номера характерных точек контура	Метод определения координат	Координаты, м		R, м	Формулы, примененные для расчета средней квадратической погрешности определения координат характерных точек контура (M _t), м	Средняя квадратическая погрешность определения координат характерных точек контура (M _t), м	Глубина, высота расположения точки, м	
				X	Y				H ₁	H ₂
1	2	3	4	5	6	7	8	9	10	11
(2)	Наземный	41	Метод спутниковых геодезических измерений (определений)	463517.53	2169939.96	-	0.10	0.10	-	-
(2)	Наземный	232	Метод спутниковых геодезических измерений (определений)	463517.47	2169940.15	-	0.10	0.10	-	-
(2)	Наземный	233	Метод спутниковых геодезических измерений (определений)	463521.63	2169941.34	-	0.10	0.10	-	-
(2)	Наземный	234	Метод спутниковых геодезических измерений (определений)	463521.27	2169942.57	-	0.10	0.10	-	-
(2)	Наземный	235	Метод спутниковых геодезических измерений (определений)	463516.97	2169941.35	-	0.10	0.10	-	-
(2)	Наземный	236	Метод спутниковых геодезических измерений (определений)	463516.83	2169941.85	-	0.10	0.10	-	-

Описание местоположения объекта недвижимости

1. Описание местоположения здания, сооружения, объекта незавершенного строительства в границах земельного участка

1.1. Сведения о характерных точках контура объекта недвижимости

Система координат: МСК-50, зона 2

Зона № 2

Номер контура	Тип контура	Номера характерных точек контура	Метод определения координат	Координаты, м		R, м	Формулы, примененные для расчета средней квадратической погрешности определения координат характерных точек контура (M _t), м	Средняя квадратическая погрешность определения координат характерных точек контура (M _t), м	Глубина, высота расположения точки, м	
				X	Y				H ₁	H ₂
1	2	3	4	5	6	7	8	9	10	11
(2)	Наземный	237	Метод спутниковых геодезических измерений (определений)	463513.24	2169940.82	-	0.10	0.10	-	-
(2)	Наземный	238	Метод спутниковых геодезических измерений (определений)	463512.82	2169942.31	-	0.10	0.10	-	-
(2)	Наземный	239	Метод спутниковых геодезических измерений (определений)	463509.54	2169941.37	-	0.10	0.10	-	-
(2)	Наземный	240	Метод спутниковых геодезических измерений (определений)	463511.13	2169935.82	-	0.10	0.10	-	-
(2)	Наземный	241	Метод спутниковых геодезических измерений (определений)	463514.05	2169936.66	-	0.10	0.10	-	-
(2)	Наземный	54	Метод спутниковых геодезических измерений (определений)	463516.46	2169928.22	-	0.10	0.10	-	-

Описание местоположения объекта недвижимости

1. Описание местоположения здания, сооружения, объекта незавершенного строительства в границах земельного участка

1.1. Сведения о характерных точках контура объекта недвижимости

Система координат: МСК-50, зона 2

Зона № 2

Номер контура	Тип контура	Номера характерных точек контура	Метод определения координат	Координаты, м		R, м	Формулы, примененные для расчета средней квадратической погрешности определения координат характерных точек контура (M _t), м	Средняя квадратическая погрешность определения координат характерных точек контура (M _t), м	Глубина, высота расположения точки, м	
				X	Y				H ₁	H ₂
1	2	3	4	5	6	7	8	9	10	11
(2)	Наземный	55	Метод спутниковых геодезических измерений (определений)	463516.27	2169928.16	-	0.10	0.10	-	-
(2)	Наземный	242	Метод спутниковых геодезических измерений (определений)	463514.98	2169932.68	-	0.10	0.10	-	-
(2)	Наземный	243	Метод спутниковых геодезических измерений (определений)	463513.79	2169932.34	-	0.10	0.10	-	-
(2)	Наземный	244	Метод спутниковых геодезических измерений (определений)	463514.97	2169928.28	-	0.10	0.10	-	-
(2)	Наземный	245	Метод спутниковых геодезических измерений (определений)	463514.87	2169928.24	-	0.10	0.10	-	-
(2)	Наземный	60	Метод спутниковых геодезических измерений (определений)	463515.00	2169927.80	-	0.10	0.10	-	-

Описание местоположения объекта недвижимости

1. Описание местоположения здания, сооружения, объекта незавершенного строительства в границах земельного участка

1.1. Сведения о характерных точках контура объекта недвижимости

Система координат: МСК-50, зона 2

Зона № 2

Номер контура	Тип контура	Номера характерных точек контура	Метод определения координат	Координаты, м		R, м	Формулы, примененные для расчета средней квадратической погрешности определения координат характерных точек контура (M _t), м	Средняя квадратическая погрешность определения координат характерных точек контура (M _t), м	Глубина, высота расположения точки, м	
				X	Y				H ₁	H ₂
1	2	3	4	5	6	7	8	9	10	11
(2)	Наземный	61	Метод спутниковых геодезических измерений (определений)	463514.81	2169927.75	-	0.10	0.10	-	-
(2)	Наземный	246	Метод спутниковых геодезических измерений (определений)	463514.68	2169928.19	-	0.10	0.10	-	-
(2)	Наземный	247	Метод спутниковых геодезических измерений (определений)	463513.23	2169927.77	-	0.10	0.10	-	-
(2)	Наземный	248	Метод спутниковых геодезических измерений (определений)	463513.50	2169926.83	-	0.10	0.10	-	-
(2)	Наземный	249	Метод спутниковых геодезических измерений (определений)	463511.67	2169926.31	-	0.10	0.10	-	-
(2)	Наземный	250	Метод спутниковых геодезических измерений (определений)	463511.40	2169927.25	-	0.10	0.10	-	-

Описание местоположения объекта недвижимости

1. Описание местоположения здания, сооружения, объекта незавершенного строительства в границах земельного участка

1.1. Сведения о характерных точках контура объекта недвижимости

Система координат: МСК-50, зона 2

Зона № 2

Номер контура	Тип контура	Номера характерных точек контура	Метод определения координат	Координаты, м		R, м	Формулы, примененные для расчета средней квадратической погрешности определения координат характерных точек контура (M _t), м	Средняя квадратическая погрешность определения координат характерных точек контура (M _t), м	Глубина, высота расположения точки, м	
				X	Y				H ₁	H ₂
1	2	3	4	5	6	7	8	9	10	11
(2)	Наземный	251	Метод спутниковых геодезических измерений (определений)	463511.22	2169927.20	-	0.10	0.10	-	-
(2)	Наземный	252	Метод спутниковых геодезических измерений (определений)	463511.63	2169925.75	-	0.10	0.10	-	-
(2)	Наземный	253	Метод спутниковых геодезических измерений (определений)	463510.42	2169923.56	-	0.10	0.10	-	-
(2)	Наземный	254	Метод спутниковых геодезических измерений (определений)	463506.86	2169922.55	-	0.10	0.10	-	-
(2)	Наземный	255	Метод спутниковых геодезических измерений (определений)	463505.04	2169923.56	-	0.10	0.10	-	-
(2)	Наземный	256	Метод спутниковых геодезических измерений (определений)	463506.09	2169919.87	-	0.10	0.10	-	-

Описание местоположения объекта недвижимости

1. Описание местоположения здания, сооружения, объекта незавершенного строительства в границах земельного участка

1.1. Сведения о характерных точках контура объекта недвижимости

Система координат: МСК-50, зона 2

Зона № 2

Номер контура	Тип контура	Номера характерных точек контура	Метод определения координат	Координаты, м		R, м	Формулы, примененные для расчета средней квадратической погрешности определения координат характерных точек контура (M _t), м	Средняя квадратическая погрешность определения координат характерных точек контура (M _t), м	Глубина, высота расположения точки, м	
				X	Y				H ₁	H ₂
1	2	3	4	5	6	7	8	9	10	11
(2)	Наземный	257	Метод спутниковых геодезических измерений (определений)	463505.85	2169919.80	-	0.10	0.10	-	-
(2)	Наземный	258	Метод спутниковых геодезических измерений (определений)	463504.77	2169923.57	-	0.10	0.10	-	-
(2)	Наземный	259	Метод спутниковых геодезических измерений (определений)	463503.38	2169923.17	-	0.10	0.10	-	-
(2)	Наземный	260	Метод спутниковых геодезических измерений (определений)	463504.45	2169919.40	-	0.10	0.10	-	-
(2)	Наземный	261	Метод спутниковых геодезических измерений (определений)	463504.21	2169919.33	-	0.10	0.10	-	-
(2)	Наземный	262	Метод спутниковых геодезических измерений (определений)	463503.15	2169923.02	-	0.10	0.10	-	-

Описание местоположения объекта недвижимости

1. Описание местоположения здания, сооружения, объекта незавершенного строительства в границах земельного участка

1.1. Сведения о характерных точках контура объекта недвижимости

Система координат: МСК-50, зона 2

Зона № 2

Номер контура	Тип контура	Номера характерных точек контура	Метод определения координат	Координаты, м		R, м	Формулы, примененные для расчета средней квадратической погрешности определения координат характерных точек контура (M _t), м	Средняя квадратическая погрешность определения координат характерных точек контура (M _t), м	Глубина, высота расположения точки, м	
				X	Y				H ₁	H ₂
1	2	3	4	5	6	7	8	9	10	11
(2)	Наземный	263	Метод спутниковых геодезических измерений (определений)	463502.58	2169922.86	-	0.10	0.10	-	-
(2)	Наземный	264	Метод спутниковых геодезических измерений (определений)	463502.45	2169923.31	-	0.10	0.10	-	-
(2)	Наземный	80	Метод спутниковых геодезических измерений (определений)	463500.34	2169922.70	-	0.10	0.10	-	-
(2)	Наземный	81	Метод спутниковых геодезических измерений (определений)	463500.29	2169922.90	-	0.10	0.10	-	-
(2)	Наземный	265	Метод спутниковых геодезических измерений (определений)	463502.40	2169923.50	-	0.10	0.10	-	-
(2)	Наземный	266	Метод спутниковых геодезических измерений (определений)	463500.27	2169930.95	-	0.10	0.10	-	-

Описание местоположения объекта недвижимости

1. Описание местоположения здания, сооружения, объекта незавершенного строительства в границах земельного участка

1.1. Сведения о характерных точках контура объекта недвижимости

Система координат: МСК-50, зона 2

Зона № 2

Номер контура	Тип контура	Номера характерных точек контура	Метод определения координат	Координаты, м		R, м	Формулы, примененные для расчета средней квадратической погрешности определения координат характерных точек контура (M _t), м	Средняя квадратическая погрешность определения координат характерных точек контура (M _t), м	Глубина, высота расположения точки, м	
				X	Y				H ₁	H ₂
1	2	3	4	5	6	7	8	9	10	11
(2)	Наземный	84	Метод спутниковых геодезических измерений (определений)	463499.02	2169930.60	-	0.10	0.10	-	-
(2)	Наземный	267	Метод спутниковых геодезических измерений (определений)	463500.80	2169924.42	-	0.10	0.10	-	-
(2)	Наземный	268	Метод спутниковых геодезических измерений (определений)	463499.91	2169924.16	-	0.10	0.10	-	-
(2)	Наземный	269	Метод спутниковых геодезических измерений (определений)	463499.86	2169924.35	-	0.10	0.10	-	-
(2)	Наземный	270	Метод спутниковых геодезических измерений (определений)	463500.55	2169924.56	-	0.10	0.10	-	-
(2)	Наземный	271	Метод спутниковых геодезических измерений (определений)	463498.81	2169930.54	-	0.10	0.10	-	-

Описание местоположения объекта недвижимости

1. Описание местоположения здания, сооружения, объекта незавершенного строительства в границах земельного участка

1.1. Сведения о характерных точках контура объекта недвижимости

Система координат: МСК-50, зона 2

Зона № 2

Номер контура	Тип контура	Номера характерных точек контура	Метод определения координат	Координаты, м		R, м	Формулы, примененные для расчета средней квадратической погрешности определения координат характерных точек контура (M _t), м	Средняя квадратическая погрешность определения координат характерных точек контура (M _t), м	Глубина, высота расположения точки, м	
				X	Y				H ₁	H ₂
1	2	3	4	5	6	7	8	9	10	11
(2)	Наземный	272	Метод спутниковых геодезических измерений (определений)	463497.65	2169934.52	-	0.10	0.10	-	-
(2)	Наземный	273	Метод спутниковых геодезических измерений (определений)	463497.76	2169934.55	-	0.10	0.10	-	-
(2)	Наземный	274	Метод спутниковых геодезических измерений (определений)	463497.71	2169934.70	-	0.10	0.10	-	-
(2)	Наземный	275	Метод спутниковых геодезических измерений (определений)	463497.96	2169934.77	-	0.10	0.10	-	-
(2)	Наземный	276	Метод спутниковых геодезических измерений (определений)	463497.34	2169936.92	-	0.10	0.10	-	-
(2)	Наземный	277	Метод спутниковых геодезических измерений (определений)	463497.08	2169936.85	-	0.10	0.10	-	-

Описание местоположения объекта недвижимости

1. Описание местоположения здания, сооружения, объекта незавершенного строительства в границах земельного участка

1.1. Сведения о характерных точках контура объекта недвижимости

Система координат: МСК-50, зона 2

Зона № 2

Номер контура	Тип контура	Номера характерных точек контура	Метод определения координат	Координаты, м		R, м	Формулы, примененные для расчета средней квадратической погрешности определения координат характерных точек контура (M _t), м	Средняя квадратическая погрешность определения координат характерных точек контура (M _t), м	Глубина, высота расположения точки, м	
				X	Y				H ₁	H ₂
1	2	3	4	5	6	7	8	9	10	11
(2)	Наземный	278	Метод спутниковых геодезических измерений (определений)	463497.03	2169937.02	-	0.10	0.10	-	-
(2)	Наземный	279	Метод спутниковых геодезических измерений (определений)	463494.58	2169936.32	-	0.10	0.10	-	-
(2)	Наземный	280	Метод спутниковых геодезических измерений (определений)	463495.90	2169931.73	-	0.10	0.10	-	-
(2)	Наземный	281	Метод спутниковых геодезических измерений (определений)	463495.70	2169931.67	-	0.10	0.10	-	-
(2)	Наземный	282	Метод спутниковых геодезических измерений (определений)	463494.34	2169936.46	-	0.10	0.10	-	-
(2)	Наземный	283	Метод спутниковых геодезических измерений (определений)	463496.90	2169937.19	-	0.10	0.10	-	-

Описание местоположения объекта недвижимости

1. Описание местоположения здания, сооружения, объекта незавершенного строительства в границах земельного участка

1.1. Сведения о характерных точках контура объекта недвижимости

Система координат: МСК-50, зона 2

Зона № 2

Номер контура	Тип контура	Номера характерных точек контура	Метод определения координат	Координаты, м		R, м	Формулы, примененные для расчета средней квадратической погрешности определения координат характерных точек контура (M _t), м	Средняя квадратическая погрешность определения координат характерных точек контура (M _t), м	Глубина, высота расположения точки, м	
				X	Y				H ₁	H ₂
1	2	3	4	5	6	7	8	9	10	11
(2)	Наземный	284	Метод спутниковых геодезических измерений (определений)	463496.75	2169937.71	-	0.10	0.10	-	-
(2)	Наземный	285	Метод спутниковых геодезических измерений (определений)	463498.22	2169938.13	-	0.10	0.10	-	-
(2)	Наземный	286	Метод спутниковых геодезических измерений (определений)	463497.41	2169940.94	-	0.10	0.10	-	-
(2)	Наземный	287	Метод спутниковых геодезических измерений (определений)	463495.87	2169940.50	-	0.10	0.10	-	-
(2)	Наземный	288	Метод спутниковых геодезических измерений (определений)	463494.77	2169944.34	-	0.10	0.10	-	-
(2)	Наземный	289	Метод спутниковых геодезических измерений (определений)	463494.96	2169944.40	-	0.10	0.10	-	-

Описание местоположения объекта недвижимости

1. Описание местоположения здания, сооружения, объекта незавершенного строительства в границах земельного участка

1.1. Сведения о характерных точках контура объекта недвижимости

Система координат: МСК-50, зона 2

Зона № 2

Номер контура	Тип контура	Номера характерных точек контура	Метод определения координат	Координаты, м		R, м	Формулы, примененные для расчета средней квадратической погрешности определения координат характерных точек контура (M _t), м	Средняя квадратическая погрешность определения координат характерных точек контура (M _t), м	Глубина, высота расположения точки, м	
				X	Y				H 1	H 2
1	2	3	4	5	6	7	8	9	10	11
(2)	Наземный	290	Метод спутниковых геодезических измерений (определений)	463496.01	2169940.74	-	0.10	0.10	-	-
(2)	Наземный	291	Метод спутниковых геодезических измерений (определений)	463497.43	2169941.15	-	0.10	0.10	-	-
(2)	Наземный	292	Метод спутниковых геодезических измерений (определений)	463496.99	2169942.69	-	0.10	0.10	-	-
(2)	Наземный	293	Метод спутниковых геодезических измерений (определений)	463496.88	2169942.66	-	0.10	0.10	-	-
(2)	Наземный	294	Метод спутниковых геодезических измерений (определений)	463494.89	2169949.75	-	0.10	0.10	-	-
(2)	Наземный	295	Метод спутниковых геодезических измерений (определений)	463496.93	2169950.33	-	0.10	0.10	-	-

Описание местоположения объекта недвижимости

1. Описание местоположения здания, сооружения, объекта незавершенного строительства в границах земельного участка

1.1. Сведения о характерных точках контура объекта недвижимости

Система координат: МСК-50, зона 2

Зона № 2

Номер контура	Тип контура	Номера характерных точек контура	Метод определения координат	Координаты, м		R, м	Формулы, примененные для расчета средней квадратической погрешности определения координат характерных точек контура (M _t), м	Средняя квадратическая погрешность определения координат характерных точек контура (M _t), м	Глубина, высота расположения точки, м	
				X	Y				H ₁	H ₂
1	2	3	4	5	6	7	8	9	10	11
(2)	Наземный	296	Метод спутниковых геодезических измерений (определений)	463496.51	2169951.79	-	0.10	0.10	-	-
(2)	Наземный	297	Метод спутниковых геодезических измерений (определений)	463500.19	2169952.84	-	0.10	0.10	-	-
(2)	Наземный	298	Метод спутниковых геодезических измерений (определений)	463500.60	2169951.38	-	0.10	0.10	-	-
(2)	Наземный	299	Метод спутниковых геодезических измерений (определений)	463503.27	2169952.14	-	0.10	0.10	-	-
(2)	Наземный	300	Метод спутниковых геодезических измерений (определений)	463503.30	2169952.04	-	0.10	0.10	-	-
(2)	Наземный	301	Метод спутниковых геодезических измерений (определений)	463506.70	2169953.03	-	0.10	0.10	-	-

Описание местоположения объекта недвижимости

1. Описание местоположения здания, сооружения, объекта незавершенного строительства в границах земельного участка

1.1. Сведения о характерных точках контура объекта недвижимости

Система координат: МСК-50, зона 2

Зона № 2

Номер контура	Тип контура	Номера характерных точек контура	Метод определения координат	Координаты, м		R, м	Формулы, примененные для расчета средней квадратической погрешности определения координат характерных точек контура (M _t), м	Средняя квадратическая погрешность определения координат характерных точек контура (M _t), м	Глубина, высота расположения точки, м	
				X	Y				H ₁	H ₂
1	2	3	4	5	6	7	8	9	10	11
(2)	Наземный	302	Метод спутниковых геодезических измерений (определений)	463507.12	2169951.57	-	0.10	0.10	-	-
(2)	Наземный	303	Метод спутниковых геодезических измерений (определений)	463509.59	2169952.28	-	0.10	0.10	-	-
(2)	Наземный	304	Метод спутниковых геодезических измерений (определений)	463509.29	2169953.33	-	0.10	0.10	-	-
(2)	Наземный	305	Метод спутниковых геодезических измерений (определений)	463512.29	2169954.18	-	0.10	0.10	-	-
(2)	Наземный	306	Метод спутниковых геодезических измерений (определений)	463512.20	2169954.50	-	0.10	0.10	-	-
(2)	Наземный	307	Метод спутниковых геодезических измерений (определений)	463513.10	2169954.76	-	0.10	0.10	-	-

Описание местоположения объекта недвижимости

1. Описание местоположения здания, сооружения, объекта незавершенного строительства в границах земельного участка

1.1. Сведения о характерных точках контура объекта недвижимости

Система координат: МСК-50, зона 2

Зона № 2

Номер контура	Тип контура	Номера характерных точек контура	Метод определения координат	Координаты, м		R, м	Формулы, примененные для расчета средней квадратической погрешности определения координат характерных точек контура (M _t), м	Средняя квадратическая погрешность определения координат характерных точек контура (M _t), м	Глубина, высота расположения точки, м	
				X	Y				H ₁	H ₂
1	2	3	4	5	6	7	8	9	10	11
(2)	Наземный	308	Метод спутниковых геодезических измерений (определений)	463513.21	2169954.36	-	0.10	0.10	-	-
(2)	Наземный	309	Метод спутниковых геодезических измерений (определений)	463515.80	2169955.10	-	0.10	0.10	-	-
(2)	Наземный	105	Метод спутниковых геодезических измерений (определений)	463515.68	2169955.50	-	0.10	0.10	-	-
(2)	Наземный	106	Метод спутниковых геодезических измерений (определений)	463516.32	2169955.68	-	0.10	0.10	-	-
(2)	Наземный	107	Метод спутниковых геодезических измерений (определений)	463516.27	2169955.84	-	0.10	0.10	-	-
(2)	Наземный	108	Метод спутниковых геодезических измерений (определений)	463516.89	2169956.01	-	0.10	0.10	-	-

Описание местоположения объекта недвижимости

1. Описание местоположения здания, сооружения, объекта незавершенного строительства в границах земельного участка

1.1. Сведения о характерных точках контура объекта недвижимости

Система координат: МСК-50, зона 2

Зона № 2

Номер контура	Тип контура	Номера характерных точек контура	Метод определения координат	Координаты, м		R, м	Формулы, примененные для расчета средней квадратической погрешности определения координат характерных точек контура (M _t), м	Средняя квадратическая погрешность определения координат характерных точек контура (M _t), м	Глубина, высота расположения точки, м	
				X	Y				H ₁	H ₂
1	2	3	4	5	6	7	8	9	10	11
(2)	Наземный	109	Метод спутниковых геодезических измерений (определений)	463516.24	2169958.29	-	0.10	0.10	-	-
(2)	Наземный	110	Метод спутниковых геодезических измерений (определений)	463516.43	2169958.34	-	0.10	0.10	-	-
(2)	Наземный	111	Метод спутниковых геодезических измерений (определений)	463517.16	2169955.79	-	0.10	0.10	-	-
(2)	Наземный	112	Метод спутниковых геодезических измерений (определений)	463516.61	2169955.64	-	0.10	0.10	-	-
(2)	Наземный	113	Метод спутниковых геодезических измерений (определений)	463516.71	2169955.29	-	0.10	0.10	-	-
(2)	Наземный	310	Метод спутниковых геодезических измерений (определений)	463516.30	2169955.17	-	0.10	0.10	-	-

Описание местоположения объекта недвижимости

1. Описание местоположения здания, сооружения, объекта незавершенного строительства в границах земельного участка

1.1. Сведения о характерных точках контура объекта недвижимости

Система координат: МСК-50, зона 2

Зона № 2

Номер контура	Тип контура	Номера характерных точек контура	Метод определения координат	Координаты, м		R, м	Формулы, примененные для расчета средней квадратической погрешности определения координат характерных точек контура (M _t), м	Средняя квадратическая погрешность определения координат характерных точек контура (M _t), м	Глубина, высота расположения точки, м	
				X	Y				H ₁	H ₂
1	2	3	4	5	6	7	8	9	10	11
(2)	Наземный	311	Метод спутниковых геодезических измерений (определений)	463516.54	2169954.31	-	0.10	0.10	-	-
(2)	Наземный	312	Метод спутниковых геодезических измерений (определений)	463519.60	2169955.18	-	0.10	0.10	-	-
(2)	Наземный	313	Метод спутниковых геодезических измерений (определений)	463519.35	2169956.04	-	0.10	0.10	-	-
(2)	Наземный	118	Метод спутниковых геодезических измерений (определений)	463518.94	2169955.93	-	0.10	0.10	-	-
(2)	Наземный	119	Метод спутниковых геодезических измерений (определений)	463518.84	2169956.27	-	0.10	0.10	-	-
(2)	Наземный	314	Метод спутниковых геодезических измерений (определений)	463518.62	2169956.21	-	0.10	0.10	-	-

Описание местоположения объекта недвижимости

1. Описание местоположения здания, сооружения, объекта незавершенного строительства в границах земельного участка

1.1. Сведения о характерных точках контура объекта недвижимости

Система координат: МСК-50, зона 2

Зона № 2

Номер контура	Тип контура	Номера характерных точек контура	Метод определения координат	Координаты, м		R, м	Формулы, примененные для расчета средней квадратической погрешности определения координат характерных точек контура (M _t), м	Средняя квадратическая погрешность определения координат характерных точек контура (M _t), м	Глубина, высота расположения точки, м	
				X	Y				H ₁	H ₂
1	2	3	4	5	6	7	8	9	10	11
(2)	Наземный	315	Метод спутниковых геодезических измерений (определений)	463518.43	2169956.16	-	0.10	0.10	-	-
(2)	Наземный	121	Метод спутниковых геодезических измерений (определений)	463517.70	2169958.70	-	0.10	0.10	-	-
(2)	Наземный	122	Метод спутниковых геодезических измерений (определений)	463517.89	2169958.76	-	0.10	0.10	-	-
(2)	Наземный	123	Метод спутниковых геодезических измерений (определений)	463518.54	2169956.49	-	0.10	0.10	-	-
(2)	Наземный	124	Метод спутниковых геодезических измерений (определений)	463519.16	2169956.66	-	0.10	0.10	-	-
(2)	Наземный	125	Метод спутниковых геодезических измерений (определений)	463519.20	2169956.50	-	0.10	0.10	-	-

Описание местоположения объекта недвижимости

1. Описание местоположения здания, сооружения, объекта незавершенного строительства в границах земельного участка

1.1. Сведения о характерных точках контура объекта недвижимости

Система координат: МСК-50, зона 2

Зона № 2

Номер контура	Тип контура	Номера характерных точек контура	Метод определения координат	Координаты, м		R, м	Формулы, примененные для расчета средней квадратической погрешности определения координат характерных точек контура (M _t), м	Средняя квадратическая погрешность определения координат характерных точек контура (M _t), м	Глубина, высота расположения точки, м	
				X	Y				H ₁	H ₂
1	2	3	4	5	6	7	8	9	10	11
(2)	Наземный	316	Метод спутниковых геодезических измерений (определений)	463523.05	2169957.60	-	0.10	0.10	-	-
(2)	Наземный	317	Метод спутниковых геодезических измерений (определений)	463523.14	2169957.28	-	0.10	0.10	-	-
(2)	Наземный	318	Метод спутниковых геодезических измерений (определений)	463526.78	2169958.33	-	0.10	0.10	-	-
(2)	Наземный	319	Метод спутниковых геодезических измерений (определений)	463526.51	2169959.27	-	0.10	0.10	-	-
(2)	Наземный	320	Метод спутниковых геодезических измерений (определений)	463528.34	2169959.79	-	0.10	0.10	-	-
(2)	Наземный	321	Метод спутниковых геодезических измерений (определений)	463528.61	2169958.85	-	0.10	0.10	-	-

Описание местоположения объекта недвижимости

1. Описание местоположения здания, сооружения, объекта незавершенного строительства в границах земельного участка

1.1. Сведения о характерных точках контура объекта недвижимости

Система координат: МСК-50, зона 2

Зона № 2

Номер контура	Тип контура	Номера характерных точек контура	Метод определения координат	Координаты, м		R, м	Формулы, примененные для расчета средней квадратической погрешности определения координат характерных точек контура (M _t), м	Средняя квадратическая погрешность определения координат характерных точек контура (M _t), м	Глубина, высота расположения точки, м	
				X	Y				H ₁	H ₂
1	2	3	4	5	6	7	8	9	10	11
(2)	Наземный	322	Метод спутниковых геодезических измерений (определений)	463528.84	2169958.92	-	0.10	0.10	-	-
(2)	Наземный	323	Метод спутниковых геодезических измерений (определений)	463528.77	2169959.17	-	0.10	0.10	-	-
(2)	Наземный	324	Метод спутниковых геодезических измерений (определений)	463530.21	2169959.58	-	0.10	0.10	-	-
(2)	Наземный	325	Метод спутниковых геодезических измерений (определений)	463529.94	2169960.52	-	0.10	0.10	-	-
(2)	Наземный	326	Метод спутниковых геодезических измерений (определений)	463531.77	2169961.04	-	0.10	0.10	-	-
(2)	Наземный	327	Метод спутниковых геодезических измерений (определений)	463532.04	2169960.10	-	0.10	0.10	-	-

Описание местоположения объекта недвижимости

1. Описание местоположения здания, сооружения, объекта незавершенного строительства в границах земельного участка

1.1. Сведения о характерных точках контура объекта недвижимости

Система координат: МСК-50, зона 2

Зона № 2

Номер контура	Тип контура	Номера характерных точек контура	Метод определения координат	Координаты, м		R, м	Формулы, примененные для расчета средней квадратической погрешности определения координат характерных точек контура (M _t), м	Средняя квадратическая погрешность определения координат характерных точек контура (M _t), м	Глубина, высота расположения точки, м	
				X	Y				H ₁	H ₂
1	2	3	4	5	6	7	8	9	10	11
(2)	Наземный	328	Метод спутниковых геодезических измерений (определений)	463535.57	2169961.11	-	0.10	0.10	-	-
(2)	Наземный	329	Метод спутниковых геодезических измерений (определений)	463535.48	2169961.43	-	0.10	0.10	-	-
(2)	Наземный	330	Метод спутниковых геодезических измерений (определений)	463535.86	2169961.54	-	0.10	0.10	-	-
(2)	Наземный	144	Метод спутниковых геодезических измерений (определений)	463539.37	2169962.54	-	0.10	0.10	-	-
(2)	Наземный	145	Метод спутниковых геодезических измерений (определений)	463539.34	2169962.65	-	0.10	0.10	-	-
(2)	Наземный	146	Метод спутниковых геодезических измерений (определений)	463539.95	2169962.82	-	0.10	0.10	-	-

Описание местоположения объекта недвижимости

1. Описание местоположения здания, сооружения, объекта незавершенного строительства в границах земельного участка

1.1. Сведения о характерных точках контура объекта недвижимости

Система координат: МСК-50, зона 2

Зона № 2

Номер контура	Тип контура	Номера характерных точек контура	Метод определения координат	Координаты, м		R, м	Формулы, примененные для расчета средней квадратической погрешности определения координат характерных точек контура (M _t), м	Средняя квадратическая погрешность определения координат характерных точек контура (M _t), м	Глубина, высота расположения точки, м	
				X	Y				H ₁	H ₂
1	2	3	4	5	6	7	8	9	10	11
(2)	Наземный	147	Метод спутниковых геодезических измерений (определений)	463539.29	2169965.15	-	0.10	0.10	-	-
(2)	Наземный	148	Метод спутниковых геодезических измерений (определений)	463539.48	2169965.20	-	0.10	0.10	-	-
(2)	Наземный	331	Метод спутниковых геодезических измерений (определений)	463540.21	2169962.66	-	0.10	0.10	-	-
(2)	Наземный	150	Метод спутниковых геодезических измерений (определений)	463539.76	2169962.53	-	0.10	0.10	-	-
(2)	Наземный	151	Метод спутниковых геодезических измерений (определений)	463539.86	2169962.18	-	0.10	0.10	-	-
(2)	Наземный	152	Метод спутниковых геодезических измерений (определений)	463539.43	2169962.06	-	0.10	0.10	-	-

Описание местоположения объекта недвижимости

1. Описание местоположения здания, сооружения, объекта незавершенного строительства в границах земельного участка

1.1. Сведения о характерных точках контура объекта недвижимости

Система координат: МСК-50, зона 2

Зона № 2

Номер контура	Тип контура	Номера характерных точек контура	Метод определения координат	Координаты, м		R, м	Формулы, примененные для расчета средней квадратической погрешности определения координат характерных точек контура (M _t), м	Средняя квадратическая погрешность определения координат характерных точек контура (M _t), м	Глубина, высота расположения точки, м	
				X	Y				H ₁	H ₂
1	2	3	4	5	6	7	8	9	10	11
(2)	Наземный	332	Метод спутниковых геодезических измерений (определений)	463539.68	2169961.19	-	0.10	0.10	-	-
(2)	Наземный	333	Метод спутниковых геодезических измерений (определений)	463542.71	2169962.06	-	0.10	0.10	-	-
(2)	Наземный	334	Метод спутниковых геодезических измерений (определений)	463542.46	2169962.92	-	0.10	0.10	-	-
(2)	Наземный	335	Метод спутниковых геодезических измерений (определений)	463542.08	2169962.81	-	0.10	0.10	-	-
(2)	Наземный	157	Метод спутниковых геодезических измерений (определений)	463541.98	2169963.16	-	0.10	0.10	-	-
(2)	Наземный	336	Метод спутниковых геодезических измерений (определений)	463541.67	2169963.07	-	0.10	0.10	-	-

Описание местоположения объекта недвижимости

1. Описание местоположения здания, сооружения, объекта незавершенного строительства в границах земельного участка

1.1. Сведения о характерных точках контура объекта недвижимости

Система координат: МСК-50, зона 2

Зона № 2

Номер контура	Тип контура	Номера характерных точек контура	Метод определения координат	Координаты, м		R, м	Формулы, примененные для расчета средней квадратической погрешности определения координат характерных точек контура (M _t), м	Средняя квадратическая погрешность определения координат характерных точек контура (M _t), м	Глубина, высота расположения точки, м	
				X	Y				H ₁	H ₂
1	2	3	4	5	6	7	8	9	10	11
(2)	Наземный	158	Метод спутниковых геодезических измерений (определений)	463541.48	2169963.02	-	0.10	0.10	-	-
(2)	Наземный	159	Метод спутниковых геодезических измерений (определений)	463540.75	2169965.57	-	0.10	0.10	-	-
(2)	Наземный	160	Метод спутниковых геодезических измерений (определений)	463540.94	2169965.62	-	0.10	0.10	-	-
(2)	Наземный	337	Метод спутниковых геодезических измерений (определений)	463541.61	2169963.30	-	0.10	0.10	-	-
(2)	Наземный	162	Метод спутниковых геодезических измерений (определений)	463542.22	2169963.48	-	0.10	0.10	-	-
(2)	Наземный	163	Метод спутниковых геодезических измерений (определений)	463542.25	2169963.36	-	0.10	0.10	-	-

Описание местоположения объекта недвижимости

1. Описание местоположения здания, сооружения, объекта незавершенного строительства в границах земельного участка

1.1. Сведения о характерных точках контура объекта недвижимости

Система координат: МСК-50, зона 2

Зона № 2

Номер контура	Тип контура	Номера характерных точек контура	Метод определения координат	Координаты, м		R, м	Формулы, примененные для расчета средней квадратической погрешности определения координат характерных точек контура (M _t), м	Средняя квадратическая погрешность определения координат характерных точек контура (M _t), м	Глубина, высота расположения точки, м	
				X	Y				H ₁	H ₂
1	2	3	4	5	6	7	8	9	10	11
(2)	Наземный	164	Метод спутниковых геодезических измерений (определений)	463542.84	2169963.53	-	0.10	0.10	-	-
(2)	Наземный	338	Метод спутниковых геодезических измерений (определений)	463542.96	2169963.13	-	0.10	0.10	-	-
(2)	Наземный	339	Метод спутниковых геодезических измерений (определений)	463545.54	2169963.87	-	0.10	0.10	-	-
(2)	Наземный	340	Метод спутниковых геодезических измерений (определений)	463545.43	2169964.27	-	0.10	0.10	-	-
(2)	Наземный	341	Метод спутниковых геодезических измерений (определений)	463546.32	2169964.53	-	0.10	0.10	-	-
(2)	Наземный	342	Метод спутниковых геодезических измерений (определений)	463546.41	2169964.21	-	0.10	0.10	-	-

Описание местоположения объекта недвижимости

1. Описание местоположения здания, сооружения, объекта незавершенного строительства в границах земельного участка

1.1. Сведения о характерных точках контура объекта недвижимости

Система координат: МСК-50, зона 2

Зона № 2

Номер контура	Тип контура	Номера характерных точек контура	Метод определения координат	Координаты, м		R, м	Формулы, примененные для расчета средней квадратической погрешности определения координат характерных точек контура (M _t), м	Средняя квадратическая погрешность определения координат характерных точек контура (M _t), м	Глубина, высота расположения точки, м	
				X	Y				H ₁	H ₂
1	2	3	4	5	6	7	8	9	10	11
(2)	Наземный	343	Метод спутниковых геодезических измерений (определений)	463546.55	2169964.25	-	0.10	0.10	-	-
(2)	Наземный	344	Метод спутниковых геодезических измерений (определений)	463546.28	2169965.19	-	0.10	0.10	-	-
(2)	Наземный	345	Метод спутниковых геодезических измерений (определений)	463548.10	2169965.71	-	0.10	0.10	-	-
(2)	Наземный	346	Метод спутниковых геодезических измерений (определений)	463548.37	2169964.77	-	0.10	0.10	-	-
(2)	Наземный	347	Метод спутниковых геодезических измерений (определений)	463549.39	2169965.06	-	0.10	0.10	-	-
(2)	Наземный	171	Метод спутниковых геодезических измерений (определений)	463549.12	2169966.00	-	0.10	0.10	-	-

Описание местоположения объекта недвижимости

1. Описание местоположения здания, сооружения, объекта незавершенного строительства в границах земельного участка

1.1. Сведения о характерных точках контура объекта недвижимости

Система координат: МСК-50, зона 2

Зона № 2

Номер контура	Тип контура	Номера характерных точек контура	Метод определения координат	Координаты, м		R, м	Формулы, примененные для расчета средней квадратической погрешности определения координат характерных точек контура (M _t), м	Средняя квадратическая погрешность определения координат характерных точек контура (M _t), м	Глубина, высота расположения точки, м	
				X	Y				H ₁	H ₂
1	2	3	4	5	6	7	8	9	10	11
(2)	Наземный	348	Метод спутниковых геодезических измерений (определений)	463551.00	2169966.54	-	0.10	0.10	-	-
(2)	Наземный	349	Метод спутниковых геодезических измерений (определений)	463550.80	2169967.25	-	0.10	0.10	-	-
(2)	Наземный	350	Метод спутниковых геодезических измерений (определений)	463553.71	2169968.09	-	0.10	0.10	-	-
(2)	Наземный	351	Метод спутниковых геодезических измерений (определений)	463553.29	2169969.55	-	0.10	0.10	-	-
(2)	Наземный	352	Метод спутниковых геодезических измерений (определений)	463553.40	2169969.58	-	0.10	0.10	-	-
(2)	Наземный	353	Метод спутниковых геодезических измерений (определений)	463553.12	2169970.57	-	0.10	0.10	-	-

Описание местоположения объекта недвижимости

1. Описание местоположения здания, сооружения, объекта незавершенного строительства в границах земельного участка

1.1. Сведения о характерных точках контура объекта недвижимости

Система координат: МСК-50, зона 2

Зона № 2

Номер контура	Тип контура	Номера характерных точек контура	Метод определения координат	Координаты, м		R, м	Формулы, примененные для расчета средней квадратической погрешности определения координат характерных точек контура (M _t), м	Средняя квадратическая погрешность определения координат характерных точек контура (M _t), м	Глубина, высота расположения точки, м	
				X	Y				H ₁	H ₂
1	2	3	4	5	6	7	8	9	10	11
(2)	Наземный	354	Метод спутниковых геодезических измерений (определений)	463548.53	2169969.26	-	0.10	0.10	-	-
(2)	Наземный	355	Метод спутниковых геодезических измерений (определений)	463548.48	2169969.45	-	0.10	0.10	-	-
(2)	Наземный	356	Метод спутниковых геодезических измерений (определений)	463553.25	2169970.82	-	0.10	0.10	-	-
(2)	Наземный	357	Метод спутниковых геодезических измерений (определений)	463553.57	2169969.71	-	0.10	0.10	-	-
(2)	Наземный	358	Метод спутниковых геодезических измерений (определений)	463553.97	2169969.83	-	0.10	0.10	-	-
(2)	Наземный	359	Метод спутниковых геодезических измерений (определений)	463554.11	2169969.36	-	0.10	0.10	-	-

Описание местоположения объекта недвижимости

1. Описание местоположения здания, сооружения, объекта незавершенного строительства в границах земельного участка

1.1. Сведения о характерных точках контура объекта недвижимости

Система координат: МСК-50, зона 2

Зона № 2

Номер контура	Тип контура	Номера характерных точек контура	Метод определения координат	Координаты, м		R, м	Формулы, примененные для расчета средней квадратической погрешности определения координат характерных точек контура (M _t), м	Средняя квадратическая погрешность определения координат характерных точек контура (M _t), м	Глубина, высота расположения точки, м	
				X	Y				H ₁	H ₂
1	2	3	4	5	6	7	8	9	10	11
(2)	Наземный	360	Метод спутниковых геодезических измерений (определений)	463553.72	2169969.25	-	0.10	0.10	-	-
(2)	Наземный	361	Метод спутниковых геодезических измерений (определений)	463554.01	2169968.24	-	0.10	0.10	-	-
(2)	Наземный	362	Метод спутниковых геодезических измерений (определений)	463556.89	2169969.07	-	0.10	0.10	-	-
(2)	Наземный	363	Метод спутниковых геодезических измерений (определений)	463556.60	2169970.08	-	0.10	0.10	-	-
(2)	Наземный	364	Метод спутниковых геодезических измерений (определений)	463556.34	2169970.00	-	0.10	0.10	-	-
(2)	Наземный	365	Метод спутниковых геодезических измерений (определений)	463556.20	2169970.46	-	0.10	0.10	-	-

Описание местоположения объекта недвижимости

1. Описание местоположения здания, сооружения, объекта незавершенного строительства в границах земельного участка

1.1. Сведения о характерных точках контура объекта недвижимости

Система координат: МСК-50, зона 2

Зона № 2

Номер контура	Тип контура	Номера характерных точек контура	Метод определения координат	Координаты, м		R, м	Формулы, примененные для расчета средней квадратической погрешности определения координат характерных точек контура (M _t), м	Средняя квадратическая погрешность определения координат характерных точек контура (M _t), м	Глубина, высота расположения точки, м	
				X	Y				H ₁	H ₂
1	2	3	4	5	6	7	8	9	10	11
(2)	Наземный	366	Метод спутниковых геодезических измерений (определений)	463556.93	2169970.67	-	0.10	0.10	-	-
(2)	Наземный	367	Метод спутниковых геодезических измерений (определений)	463557.06	2169970.21	-	0.10	0.10	-	-
(2)	Наземный	368	Метод спутниковых геодезических измерений (определений)	463561.76	2169971.55	-	0.10	0.10	-	-
(2)	Наземный	369	Метод спутниковых геодезических измерений (определений)	463562.36	2169969.44	-	0.10	0.10	-	-
(2)	Наземный	370	Метод спутниковых геодезических измерений (определений)	463565.62	2169970.37	-	0.10	0.10	-	-
(2)	Наземный	371	Метод спутниковых геодезических измерений (определений)	463566.04	2169968.91	-	0.10	0.10	-	-

Описание местоположения объекта недвижимости

1. Описание местоположения здания, сооружения, объекта незавершенного строительства в границах земельного участка

1.1. Сведения о характерных точках контура объекта недвижимости

Система координат: МСК-50, зона 2

Зона № 2

Номер контура	Тип контура	Номера характерных точек контура	Метод определения координат	Координаты, м		R, м	Формулы, примененные для расчета средней квадратической погрешности определения координат характерных точек контура (M _t), м	Средняя квадратическая погрешность определения координат характерных точек контура (M _t), м	Глубина, высота расположения точки, м	
				X	Y				H ₁	H ₂
1	2	3	4	5	6	7	8	9	10	11
(2)	Наземный	372	Метод спутниковых геодезических измерений (определений)	463568.25	2169969.54	-	0.10	0.10	-	-
(2)	Наземный	373	Метод спутниковых геодезических измерений (определений)	463567.98	2169970.48	-	0.10	0.10	-	-
(2)	Наземный	374	Метод спутниковых геодезических измерений (определений)	463569.81	2169971.00	-	0.10	0.10	-	-
(2)	Наземный	375	Метод спутниковых геодезических измерений (определений)	463570.08	2169970.06	-	0.10	0.10	-	-
(2)	Наземный	376	Метод спутниковых геодезических измерений (определений)	463571.80	2169970.56	-	0.10	0.10	-	-
(2)	Наземный	377	Метод спутниковых геодезических измерений (определений)	463571.84	2169970.41	-	0.10	0.10	-	-

Описание местоположения объекта недвижимости

1. Описание местоположения здания, сооружения, объекта незавершенного строительства в границах земельного участка

1.1. Сведения о характерных точках контура объекта недвижимости

Система координат: МСК-50, зона 2

Зона № 2

Номер контура	Тип контура	Номера характерных точек контура	Метод определения координат	Координаты, м		R, м	Формулы, примененные для расчета средней квадратической погрешности определения координат характерных точек контура (M _t), м	Средняя квадратическая погрешность определения координат характерных точек контура (M _t), м	Глубина, высота расположения точки, м	
				X	Y				H ₁	H ₂
1	2	3	4	5	6	7	8	9	10	11
(2)	Наземный	378	Метод спутниковых геодезических измерений (определений)	463573.29	2169970.83	-	0.10	0.10	-	-
(2)	Наземный	379	Метод спутниковых геодезических измерений (определений)	463574.25	2169967.47	-	0.10	0.10	-	-
(2)	Наземный	380	Метод спутниковых геодезических измерений (определений)	463575.24	2169967.75	-	0.10	0.10	-	-
(2)	Наземный	186	Метод спутниковых геодезических измерений (определений)	463576.69	2169962.68	-	0.10	0.10	-	-

Описание местоположения объекта недвижимости

1. Описание местоположения здания, сооружения, объекта незавершенного строительства в границах земельного участка

1.1. Сведения о характерных точках контура объекта недвижимости

Система координат: МСК-50, зона 2

Зона № 2

Номер контура	Тип контура	Номера характерных точек контура	Метод определения координат	Координаты, м		R, м	Формулы, примененные для расчета средней квадратической погрешности определения координат характерных точек контура (M _t), м	Средняя квадратическая погрешность определения координат характерных точек контура (M _t), м	Глубина, высота расположения точки, м	
				X	Y				H ₁	H ₂
1	2	3	4	5	6	7	8	9	10	11
	(3)									
(3)	Наземный	381	Метод спутниковых геодезических измерений (определений)	463545.45	2169944.70	-	0.10	0.10	-	-
(3)	Наземный	382	Метод спутниковых геодезических измерений (определений)	463546.36	2169944.96	-	0.10	0.10	-	-
(3)	Наземный	383	Метод спутниковых геодезических измерений (определений)	463546.18	2169945.59	-	0.10	0.10	-	-
(3)	Наземный	384	Метод спутниковых геодезических измерений (определений)	463545.77	2169945.47	-	0.10	0.10	-	-
(3)	Наземный	385	Метод спутниковых геодезических измерений (определений)	463545.81	2169945.35	-	0.10	0.10	-	-

Описание местоположения объекта недвижимости

1. Описание местоположения здания, сооружения, объекта незавершенного строительства в границах земельного участка

1.1. Сведения о характерных точках контура объекта недвижимости

Система координат: МСК-50, зона 2

Зона № 2

Номер контура	Тип контура	Номера характерных точек контура	Метод определения координат	Координаты, м		R, м	Формулы, примененные для расчета средней квадратической погрешности определения координат характерных точек контура (M _t), м	Средняя квадратическая погрешность определения координат характерных точек контура (M _t), м	Глубина, высота расположения точки, м	
				X	Y				H ₁	H ₂
1	2	3	4	5	6	7	8	9	10	11
(3)	Наземный	386	Метод спутниковых геодезических измерений (определений)	463545.31	2169945.21	-	0.10	0.10	-	-
(3)	Наземный	381	Метод спутниковых геодезических измерений (определений)	463545.45	2169944.70	-	0.10	0.10	-	-

Описание местоположения объекта недвижимости

1. Описание местоположения здания, сооружения, объекта незавершенного строительства в границах земельного участка

1.1. Сведения о характерных точках контура объекта недвижимости

Система координат: МСК-50, зона 2

Зона № 2

Номер контура	Тип контура	Номера характерных точек контура	Метод определения координат	Координаты, м		R, м	Формулы, примененные для расчета средней квадратической погрешности определения координат характерных точек контура (M _t), м	Средняя квадратическая погрешность определения координат характерных точек контура (M _t), м	Глубина, высота расположения точки, м	
				X	Y				H ₁	H ₂
1	2	3	4	5	6	7	8	9	10	11
	(4)									
(4)	Наземный	387	Метод спутниковых геодезических измерений (определений)	463523.43	2169938.42	-	0.10	0.10	-	-
(4)	Наземный	388	Метод спутниковых геодезических измерений (определений)	463522.52	2169938.17	-	0.10	0.10	-	-
(4)	Наземный	389	Метод спутниковых геодезических измерений (определений)	463522.34	2169938.80	-	0.10	0.10	-	-
(4)	Наземный	390	Метод спутниковых геодезических измерений (определений)	463522.75	2169938.91	-	0.10	0.10	-	-
(4)	Наземный	391	Метод спутниковых геодезических измерений (определений)	463522.79	2169938.78	-	0.10	0.10	-	-

Описание местоположения объекта недвижимости

1. Описание местоположения здания, сооружения, объекта незавершенного строительства в границах земельного участка

1.1. Сведения о характерных точках контура объекта недвижимости

Система координат: МСК-50, зона 2

Зона № 2

Номер контура	Тип контура	Номера характерных точек контура	Метод определения координат	Координаты, м		R, м	Формулы, примененные для расчета средней квадратической погрешности определения координат характерных точек контура (M _t), м	Средняя квадратическая погрешность определения координат характерных точек контура (M _t), м	Глубина, высота расположения точки, м	
				X	Y				H ₁	H ₂
1	2	3	4	5	6	7	8	9	10	11
(4)	Наземный	392	Метод спутниковых геодезических измерений (определений)	463523.29	2169938.92	-	0.10	0.10	-	-
(4)	Наземный	387	Метод спутниковых геодезических измерений (определений)	463523.43	2169938.42	-	0.10	0.10	-	-

Описание местоположения объекта недвижимости

1. Описание местоположения здания, сооружения, объекта незавершенного строительства в границах земельного участка

1.1. Сведения о характерных точках контура объекта недвижимости

Система координат: МСК-50, зона 2

Зона № 2

Номер контура	Тип контура	Номера характерных точек контура	Метод определения координат	Координаты, м		R, м	Формулы, примененные для расчета средней квадратической погрешности определения координат характерных точек контура (M _t), м	Средняя квадратическая погрешность определения координат характерных точек контура (M _t), м	Глубина, высота расположения точки, м	
				X	Y				H ₁	H ₂
1	2	3	4	5	6	7	8	9	10	11
	(5)									
(5)	Надземный	393	Метод спутниковых геодезических измерений (определений)	463576.14	2169966.65	-	0.10	0.10	-	-
(5)	Надземный	394	Метод спутниковых геодезических измерений (определений)	463576.82	2169964.25	-	0.10	0.10	-	-
(5)	Надземный	395	Метод спутниковых геодезических измерений (определений)	463576.28	2169964.10	-	0.10	0.10	-	-
(5)	Надземный	396	Метод спутниковых геодезических измерений (определений)	463576.64	2169962.83	-	0.10	0.10	-	-
(5)	Надземный	397	Метод спутниковых геодезических измерений (определений)	463575.51	2169962.50	-	0.10	0.10	-	-

Описание местоположения объекта недвижимости

1. Описание местоположения здания, сооружения, объекта незавершенного строительства в границах земельного участка

1.1. Сведения о характерных точках контура объекта недвижимости

Система координат: МСК-50, зона 2

Зона № 2

Номер контура	Тип контура	Номера характерных точек контура	Метод определения координат	Координаты, м		R, м	Формулы, примененные для расчета средней квадратической погрешности определения координат характерных точек контура (M _t), м	Средняя квадратическая погрешность определения координат характерных точек контура (M _t), м	Глубина, высота расположения точки, м	
				X	Y				H ₁	H ₂
1	2	3	4	5	6	7	8	9	10	11
(5)	Надземный	398	Метод спутниковых геодезических измерений (определений)	463576.47	2169959.15	-	0.10	0.10	-	-
(5)	Надземный	399	Метод спутниковых геодезических измерений (определений)	463574.98	2169958.72	-	0.10	0.10	-	-
(5)	Надземный	400	Метод спутниковых геодезических измерений (определений)	463575.09	2169958.33	-	0.10	0.10	-	-
(5)	Надземный	401	Метод спутниковых геодезических измерений (определений)	463567.48	2169956.16	-	0.10	0.10	-	-
(5)	Надземный	402	Метод спутниковых геодезических измерений (определений)	463568.44	2169952.78	-	0.10	0.10	-	-
(5)	Надземный	403	Метод спутниковых геодезических измерений (определений)	463561.06	2169950.67	-	0.10	0.10	-	-

Описание местоположения объекта недвижимости

1. Описание местоположения здания, сооружения, объекта незавершенного строительства в границах земельного участка

1.1. Сведения о характерных точках контура объекта недвижимости

Система координат: МСК-50, зона 2

Зона № 2

Номер контура	Тип контура	Номера характерных точек контура	Метод определения координат	Координаты, м		R, м	Формулы, примененные для расчета средней квадратической погрешности определения координат характерных точек контура (M _t), м	Средняя квадратическая погрешность определения координат характерных точек контура (M _t), м	Глубина, высота расположения точки, м	
				X	Y				H ₁	H ₂
1	2	3	4	5	6	7	8	9	10	11
(5)	Надземный	404	Метод спутниковых геодезических измерений (определений)	463560.16	2169953.81	-	0.10	0.10	-	-
(5)	Надземный	405	Метод спутниковых геодезических измерений (определений)	463556.81	2169952.85	-	0.10	0.10	-	-
(5)	Надземный	406	Метод спутниковых геодезических измерений (определений)	463556.38	2169954.34	-	0.10	0.10	-	-
(5)	Надземный	407	Метод спутниковых геодезических измерений (определений)	463552.27	2169953.17	-	0.10	0.10	-	-
(5)	Надземный	408	Метод спутниковых геодезических измерений (определений)	463552.58	2169952.08	-	0.10	0.10	-	-
(5)	Надземный	409	Метод спутниковых геодезических измерений (определений)	463549.19	2169951.11	-	0.10	0.10	-	-

Описание местоположения объекта недвижимости

1. Описание местоположения здания, сооружения, объекта незавершенного строительства в границах земельного участка

1.1. Сведения о характерных точках контура объекта недвижимости

Система координат: МСК-50, зона 2

Зона № 2

Номер контура	Тип контура	Номера характерных точек контура	Метод определения координат	Координаты, м		R, м	Формулы, примененные для расчета средней квадратической погрешности определения координат характерных точек контура (M _t), м	Средняя квадратическая погрешность определения координат характерных точек контура (M _t), м	Глубина, высота расположения точки, м	
				X	Y				H ₁	H ₂
1	2	3	4	5	6	7	8	9	10	11
(5)	Надземный	410	Метод спутниковых геодезических измерений (определений)	463549.33	2169950.64	-	0.10	0.10	-	-
(5)	Надземный	411	Метод спутниковых геодезических измерений (определений)	463545.08	2169949.43	-	0.10	0.10	-	-
(5)	Надземный	412	Метод спутниковых геодезических измерений (определений)	463546.31	2169945.13	-	0.10	0.10	-	-
(5)	Надземный	413	Метод спутниковых геодезических измерений (определений)	463540.58	2169943.50	-	0.10	0.10	-	-
(5)	Надземный	414	Метод спутниковых геодезических измерений (определений)	463539.57	2169947.05	-	0.10	0.10	-	-
(5)	Надземный	415	Метод спутниковых геодезических измерений (определений)	463536.78	2169946.25	-	0.10	0.10	-	-

Описание местоположения объекта недвижимости

1. Описание местоположения здания, сооружения, объекта незавершенного строительства в границах земельного участка

1.1. Сведения о характерных точках контура объекта недвижимости

Система координат: МСК-50, зона 2

Зона № 2

Номер контура	Тип контура	Номера характерных точек контура	Метод определения координат	Координаты, м		R, м	Формулы, примененные для расчета средней квадратической погрешности определения координат характерных точек контура (M _t), м	Средняя квадратическая погрешность определения координат характерных точек контура (M _t), м	Глубина, высота расположения точки, м	
				X	Y				H ₁	H ₂
1	2	3	4	5	6	7	8	9	10	11
(5)	Надземный	416	Метод спутниковых геодезических измерений (определений)	463536.91	2169945.82	-	0.10	0.10	-	-
(5)	Надземный	417	Метод спутниковых геодезических измерений (определений)	463530.25	2169943.92	-	0.10	0.10	-	-
(5)	Надземный	418	Метод спутниковых геодезических измерений (определений)	463530.13	2169944.35	-	0.10	0.10	-	-
(5)	Надземный	419	Метод спутниковых геодезических измерений (определений)	463527.34	2169943.55	-	0.10	0.10	-	-
(5)	Надземный	420	Метод спутниковых геодезических измерений (определений)	463528.35	2169940.01	-	0.10	0.10	-	-
(5)	Надземный	421	Метод спутниковых геодезических измерений (определений)	463522.63	2169938.37	-	0.10	0.10	-	-

Описание местоположения объекта недвижимости

1. Описание местоположения здания, сооружения, объекта незавершенного строительства в границах земельного участка

1.1. Сведения о характерных точках контура объекта недвижимости

Система координат: МСК-50, зона 2

Зона № 2

Номер контура	Тип контура	Номера характерных точек контура	Метод определения координат	Координаты, м		R, м	Формулы, примененные для расчета средней квадратической погрешности определения координат характерных точек контура (M _t), м	Средняя квадратическая погрешность определения координат характерных точек контура (M _t), м	Глубина, высота расположения точки, м	
				X	Y				H ₁	H ₂
1	2	3	4	5	6	7	8	9	10	11
(5)	Надземный	422	Метод спутниковых геодезических измерений (определений)	463521.37	2169942.80	-	0.10	0.10	-	-
(5)	Надземный	423	Метод спутниковых геодезических измерений (определений)	463517.07	2169941.57	-	0.10	0.10	-	-
(5)	Надземный	424	Метод спутниковых геодезических измерений (определений)	463516.97	2169941.91	-	0.10	0.10	-	-
(5)	Надземный	425	Метод спутниковых геодезических измерений (определений)	463513.23	2169940.85	-	0.10	0.10	-	-
(5)	Надземный	426	Метод спутниковых геодезических измерений (определений)	463512.76	2169942.49	-	0.10	0.10	-	-
(5)	Надземный	427	Метод спутниковых геодезических измерений (определений)	463509.48	2169941.56	-	0.10	0.10	-	-

Описание местоположения объекта недвижимости

1. Описание местоположения здания, сооружения, объекта незавершенного строительства в границах земельного участка

1.1. Сведения о характерных точках контура объекта недвижимости

Система координат: МСК-50, зона 2

Зона № 2

Номер контура	Тип контура	Номера характерных точек контура	Метод определения координат	Координаты, м		R, м	Формулы, примененные для расчета средней квадратической погрешности определения координат характерных точек контура (M _t), м	Средняя квадратическая погрешность определения координат характерных точек контура (M _t), м	Глубина, высота расположения точки, м	
				X	Y				H ₁	H ₂
1	2	3	4	5	6	7	8	9	10	11
(5)	Надземный	428	Метод спутниковых геодезических измерений (определений)	463511.11	2169935.85	-	0.10	0.10	-	-
(5)	Надземный	429	Метод спутниковых геодезических измерений (определений)	463514.10	2169936.71	-	0.10	0.10	-	-
(5)	Надземный	430	Метод спутниковых геодезических измерений (определений)	463515.17	2169932.96	-	0.10	0.10	-	-
(5)	Надземный	431	Метод спутниковых геодезических измерений (определений)	463513.68	2169932.53	-	0.10	0.10	-	-
(5)	Надземный	432	Метод спутниковых геодезических измерений (определений)	463514.84	2169928.47	-	0.10	0.10	-	-
(5)	Надземный	433	Метод спутниковых геодезических измерений (определений)	463511.10	2169927.41	-	0.10	0.10	-	-

Описание местоположения объекта недвижимости

1. Описание местоположения здания, сооружения, объекта незавершенного строительства в границах земельного участка

1.1. Сведения о характерных точках контура объекта недвижимости

Система координат: МСК-50, зона 2

Зона № 2

Номер контура	Тип контура	Номера характерных точек контура	Метод определения координат	Координаты, м		R, м	Формулы, примененные для расчета средней квадратической погрешности определения координат характерных точек контура (M _t), м	Средняя квадратическая погрешность определения координат характерных точек контура (M _t), м	Глубина, высота расположения точки, м	
				X	Y				H ₁	H ₂
1	2	3	4	5	6	7	8	9	10	11
(5)	Надземный	434	Метод спутниковых геодезических измерений (определений)	463511.54	2169925.89	-	0.10	0.10	-	-
(5)	Надземный	435	Метод спутниковых геодезических измерений (определений)	463510.37	2169923.79	-	0.10	0.10	-	-
(5)	Надземный	436	Метод спутниковых геодезических измерений (определений)	463509.63	2169923.57	-	0.10	0.10	-	-
(5)	Надземный	437	Метод спутниковых геодезических измерений (определений)	463509.81	2169922.94	-	0.10	0.10	-	-
(5)	Надземный	438	Метод спутниковых геодезических измерений (определений)	463507.84	2169922.38	-	0.10	0.10	-	-
(5)	Надземный	439	Метод спутниковых геодезических измерений (определений)	463507.66	2169923.01	-	0.10	0.10	-	-

Описание местоположения объекта недвижимости

1. Описание местоположения здания, сооружения, объекта незавершенного строительства в границах земельного участка

1.1. Сведения о характерных точках контура объекта недвижимости

Система координат: МСК-50, зона 2

Зона № 2

Номер контура	Тип контура	Номера характерных точек контура	Метод определения координат	Координаты, м		R, м	Формулы, примененные для расчета средней квадратической погрешности определения координат характерных точек контура (M _t), м	Средняя квадратическая погрешность определения координат характерных точек контура (M _t), м	Глубина, высота расположения точки, м	
				X	Y				H ₁	H ₂
1	2	3	4	5	6	7	8	9	10	11
(5)	Надземный	440	Метод спутниковых геодезических измерений (определений)	463506.92	2169922.80	-	0.10	0.10	-	-
(5)	Надземный	441	Метод спутниковых геодезических измерений (определений)	463505.40	2169923.65	-	0.10	0.10	-	-
(5)	Надземный	442	Метод спутниковых геодезических измерений (определений)	463502.53	2169922.83	-	0.10	0.10	-	-
(5)	Надземный	443	Метод спутниковых геодезических измерений (определений)	463501.84	2169925.23	-	0.10	0.10	-	-
(5)	Надземный	444	Метод спутниковых геодезических измерений (определений)	463502.08	2169925.30	-	0.10	0.10	-	-
(5)	Надземный	445	Метод спутниковых геодезических измерений (определений)	463501.81	2169926.25	-	0.10	0.10	-	-

Описание местоположения объекта недвижимости

1. Описание местоположения здания, сооружения, объекта незавершенного строительства в границах земельного участка

1.1. Сведения о характерных точках контура объекта недвижимости

Система координат: МСК-50, зона 2

Зона № 2

Номер контура	Тип контура	Номера характерных точек контура	Метод определения координат	Координаты, м		R, м	Формулы, примененные для расчета средней квадратической погрешности определения координат характерных точек контура (M _t), м	Средняя квадратическая погрешность определения координат характерных точек контура (M _t), м	Глубина, высота расположения точки, м	
				X	Y				H ₁	H ₂
1	2	3	4	5	6	7	8	9	10	11
(5)	Надземный	446	Метод спутниковых геодезических измерений (определений)	463501.17	2169926.07	-	0.10	0.10	-	-
(5)	Надземный	447	Метод спутниковых геодезических измерений (определений)	463500.61	2169928.04	-	0.10	0.10	-	-
(5)	Надземный	448	Метод спутниковых геодезических измерений (определений)	463501.25	2169928.22	-	0.10	0.10	-	-
(5)	Надземный	449	Метод спутниковых геодезических измерений (определений)	463500.92	2169929.38	-	0.10	0.10	-	-
(5)	Надземный	450	Метод спутниковых геодезических измерений (определений)	463500.28	2169929.19	-	0.10	0.10	-	-
(5)	Надземный	451	Метод спутниковых геодезических измерений (определений)	463499.71	2169931.19	-	0.10	0.10	-	-

Описание местоположения объекта недвижимости

1. Описание местоположения здания, сооружения, объекта незавершенного строительства в границах земельного участка

1.1. Сведения о характерных точках контура объекта недвижимости

Система координат: МСК-50, зона 2

Зона № 2

Номер контура	Тип контура	Номера характерных точек контура	Метод определения координат	Координаты, м		R, м	Формулы, примененные для расчета средней квадратической погрешности определения координат характерных точек контура (M _t), м	Средняя квадратическая погрешность определения координат характерных точек контура (M _t), м	Глубина, высота расположения точки, м	
				X	Y				H 1	H 2
1	2	3	4	5	6	7	8	9	10	11
(5)	Надземный	452	Метод спутниковых геодезических измерений (определений)	463498.85	2169930.94	-	0.10	0.10	-	-
(5)	Надземный	453	Метод спутниковых геодезических измерений (определений)	463496.89	2169937.79	-	0.10	0.10	-	-
(5)	Надземный	454	Метод спутниковых геодезических измерений (определений)	463497.76	2169938.04	-	0.10	0.10	-	-
(5)	Надземный	455	Метод спутниковых геодезических измерений (определений)	463497.18	2169940.05	-	0.10	0.10	-	-
(5)	Надземный	456	Метод спутниковых геодезических измерений (определений)	463497.82	2169940.23	-	0.10	0.10	-	-
(5)	Надземный	457	Метод спутниковых геодезических измерений (определений)	463497.60	2169940.99	-	0.10	0.10	-	-

Описание местоположения объекта недвижимости

1. Описание местоположения здания, сооружения, объекта незавершенного строительства в границах земельного участка

1.1. Сведения о характерных точках контура объекта недвижимости

Система координат: МСК-50, зона 2

Зона № 2

Номер контура	Тип контура	Номера характерных точек контура	Метод определения координат	Координаты, м		R, м	Формулы, примененные для расчета средней квадратической погрешности определения координат характерных точек контура (M _t), м	Средняя квадратическая погрешность определения координат характерных точек контура (M _t), м	Глубина, высота расположения точки, м	
				X	Y				H ₁	H ₂
1	2	3	4	5	6	7	8	9	10	11
(5)	Надземный	458	Метод спутниковых геодезических измерений (определений)	463496.97	2169940.81	-	0.10	0.10	-	-
(5)	Надземный	459	Метод спутниковых геодезических измерений (определений)	463496.40	2169942.78	-	0.10	0.10	-	-
(5)	Надземный	460	Метод спутниковых геодезических измерений (определений)	463497.04	2169942.96	-	0.10	0.10	-	-
(5)	Надземный	461	Метод спутниковых геодезических измерений (определений)	463496.92	2169943.37	-	0.10	0.10	-	-
(5)	Надземный	462	Метод спутниковых геодезических измерений (определений)	463496.29	2169943.19	-	0.10	0.10	-	-
(5)	Надземный	463	Метод спутниковых геодезических измерений (определений)	463495.73	2169945.16	-	0.10	0.10	-	-

Описание местоположения объекта недвижимости

1. Описание местоположения здания, сооружения, объекта незавершенного строительства в границах земельного участка

1.1. Сведения о характерных точках контура объекта недвижимости

Система координат: МСК-50, зона 2

Зона № 2

Номер контура	Тип контура	Номера характерных точек контура	Метод определения координат	Координаты, м		R, м	Формулы, примененные для расчета средней квадратической погрешности определения координат характерных точек контура (M _t), м	Средняя квадратическая погрешность определения координат характерных точек контура (M _t), м	Глубина, высота расположения точки, м	
				X	Y				H ₁	H ₂
1	2	3	4	5	6	7	8	9	10	11
(5)	Надземный	464	Метод спутниковых геодезических измерений (определений)	463496.36	2169945.34	-	0.10	0.10	-	-
(5)	Надземный	465	Метод спутниковых геодезических измерений (определений)	463496.04	2169946.44	-	0.10	0.10	-	-
(5)	Надземный	466	Метод спутниковых геодезических измерений (определений)	463495.41	2169946.26	-	0.10	0.10	-	-
(5)	Надземный	467	Метод спутниковых геодезических измерений (определений)	463494.85	2169948.23	-	0.10	0.10	-	-
(5)	Надземный	468	Метод спутниковых геодезических измерений (определений)	463495.48	2169948.42	-	0.10	0.10	-	-
(5)	Надземный	469	Метод спутниковых геодезических измерений (определений)	463495.09	2169949.80	-	0.10	0.10	-	-

Описание местоположения объекта недвижимости

1. Описание местоположения здания, сооружения, объекта незавершенного строительства в границах земельного участка

1.1. Сведения о характерных точках контура объекта недвижимости

Система координат: МСК-50, зона 2

Зона № 2

Номер контура	Тип контура	Номера характерных точек контура	Метод определения координат	Координаты, м		R, м	Формулы, примененные для расчета средней квадратической погрешности определения координат характерных точек контура (M _t), м	Средняя квадратическая погрешность определения координат характерных точек контура (M _t), м	Глубина, высота расположения точки, м	
				X	Y				H 1	H 2
1	2	3	4	5	6	7	8	9	10	11
(5)	Надземный	470	Метод спутниковых геодезических измерений (определений)	463497.09	2169950.37	-	0.10	0.10	-	-
(5)	Надземный	471	Метод спутниковых геодезических измерений (определений)	463496.66	2169951.87	-	0.10	0.10	-	-
(5)	Надземный	472	Метод спутниковых геодезических измерений (определений)	463500.18	2169952.88	-	0.10	0.10	-	-
(5)	Надземный	473	Метод спутниковых геодезических измерений (определений)	463500.61	2169951.38	-	0.10	0.10	-	-
(5)	Надземный	474	Метод спутниковых геодезических измерений (определений)	463501.00	2169951.49	-	0.10	0.10	-	-
(5)	Надземный	475	Метод спутниковых геодезических измерений (определений)	463500.82	2169952.12	-	0.10	0.10	-	-

Описание местоположения объекта недвижимости

1. Описание местоположения здания, сооружения, объекта незавершенного строительства в границах земельного участка

1.1. Сведения о характерных точках контура объекта недвижимости

Система координат: МСК-50, зона 2

Зона № 2

Номер контура	Тип контура	Номера характерных точек контура	Метод определения координат	Координаты, м		R, м	Формулы, примененные для расчета средней квадратической погрешности определения координат характерных точек контура (M _t), м	Средняя квадратическая погрешность определения координат характерных точек контура (M _t), м	Глубина, высота расположения точки, м	
				X	Y				H ₁	H ₂
1	2	3	4	5	6	7	8	9	10	11
(5)	Надземный	476	Метод спутниковых геодезических измерений (определений)	463502.79	2169952.69	-	0.10	0.10	-	-
(5)	Надземный	477	Метод спутниковых геодезических измерений (определений)	463502.97	2169952.06	-	0.10	0.10	-	-
(5)	Надземный	299	Метод спутниковых геодезических измерений (определений)	463503.27	2169952.14	-	0.10	0.10	-	-
(5)	Надземный	300	Метод спутниковых геодезических измерений (определений)	463503.30	2169952.04	-	0.10	0.10	-	-
(5)	Надземный	478	Метод спутниковых геодезических измерений (определений)	463506.71	2169953.03	-	0.10	0.10	-	-
(5)	Надземный	479	Метод спутниковых геодезических измерений (определений)	463507.12	2169951.56	-	0.10	0.10	-	-

Описание местоположения объекта недвижимости

1. Описание местоположения здания, сооружения, объекта незавершенного строительства в границах земельного участка

1.1. Сведения о характерных точках контура объекта недвижимости

Система координат: МСК-50, зона 2

Зона № 2

Номер контура	Тип контура	Номера характерных точек контура	Метод определения координат	Координаты, м		R, м	Формулы, примененные для расчета средней квадратической погрешности определения координат характерных точек контура (M _t), м	Средняя квадратическая погрешность определения координат характерных точек контура (M _t), м	Глубина, высота расположения точки, м	
				X	Y				H ₁	H ₂
1	2	3	4	5	6	7	8	9	10	11
(5)	Надземный	480	Метод спутниковых геодезических измерений (определений)	463507.53	2169951.68	-	0.10	0.10	-	-
(5)	Надземный	481	Метод спутниковых геодезических измерений (определений)	463507.35	2169952.31	-	0.10	0.10	-	-
(5)	Надземный	482	Метод спутниковых геодезических измерений (определений)	463509.32	2169952.88	-	0.10	0.10	-	-
(5)	Надземный	483	Метод спутниковых геодезических измерений (определений)	463509.50	2169952.24	-	0.10	0.10	-	-
(5)	Надземный	484	Метод спутниковых геодезических измерений (определений)	463509.79	2169952.32	-	0.10	0.10	-	-
(5)	Надземный	485	Метод спутниковых геодезических измерений (определений)	463509.49	2169953.37	-	0.10	0.10	-	-

Описание местоположения объекта недвижимости

1. Описание местоположения здания, сооружения, объекта незавершенного строительства в границах земельного участка

1.1. Сведения о характерных точках контура объекта недвижимости

Система координат: МСК-50, зона 2

Зона № 2

Номер контура	Тип контура	Номера характерных точек контура	Метод определения координат	Координаты, м		R, м	Формулы, примененные для расчета средней квадратической погрешности определения координат характерных точек контура (M _t), м	Средняя квадратическая погрешность определения координат характерных точек контура (M _t), м	Глубина, высота расположения точки, м	
				X	Y				H ₁	H ₂
1	2	3	4	5	6	7	8	9	10	11
(5)	Надземный	486	Метод спутниковых геодезических измерений (определений)	463512.35	2169954.19	-	0.10	0.10	-	-
(5)	Надземный	487	Метод спутниковых геодезических измерений (определений)	463512.21	2169954.65	-	0.10	0.10	-	-
(5)	Надземный	488	Метод спутниковых геодезических измерений (определений)	463523.12	2169957.76	-	0.10	0.10	-	-
(5)	Надземный	489	Метод спутниковых геодезических измерений (определений)	463523.25	2169957.30	-	0.10	0.10	-	-
(5)	Надземный	490	Метод спутниковых геодезических измерений (определений)	463523.42	2169957.35	-	0.10	0.10	-	-
(5)	Надземный	491	Метод спутниковых геодезических измерений (определений)	463523.24	2169957.98	-	0.10	0.10	-	-

Описание местоположения объекта недвижимости

1. Описание местоположения здания, сооружения, объекта незавершенного строительства в границах земельного участка

1.1. Сведения о характерных точках контура объекта недвижимости

Система координат: МСК-50, зона 2

Зона № 2

Номер контура	Тип контура	Номера характерных точек контура	Метод определения координат	Координаты, м		R, м	Формулы, примененные для расчета средней квадратической погрешности определения координат характерных точек контура (M _t), м	Средняя квадратическая погрешность определения координат характерных точек контура (M _t), м	Глубина, высота расположения точки, м	
				X	Y				H ₁	H ₂
1	2	3	4	5	6	7	8	9	10	11
(5)	Надземный	492	Метод спутниковых геодезических измерений (определений)	463525.21	2169958.55	-	0.10	0.10	-	-
(5)	Надземный	493	Метод спутниковых геодезических измерений (определений)	463525.39	2169957.91	-	0.10	0.10	-	-
(5)	Надземный	494	Метод спутниковых геодезических измерений (определений)	463526.80	2169958.31	-	0.10	0.10	-	-
(5)	Надземный	495	Метод спутниковых геодезических измерений (определений)	463526.62	2169958.95	-	0.10	0.10	-	-
(5)	Надземный	496	Метод спутниковых геодезических измерений (определений)	463528.59	2169959.51	-	0.10	0.10	-	-
(5)	Надземный	497	Метод спутниковых геодезических измерений (определений)	463528.77	2169958.87	-	0.10	0.10	-	-

Описание местоположения объекта недвижимости

1. Описание местоположения здания, сооружения, объекта незавершенного строительства в границах земельного участка

1.1. Сведения о характерных точках контура объекта недвижимости

Система координат: МСК-50, зона 2

Зона № 2

Номер контура	Тип контура	Номера характерных точек контура	Метод определения координат	Координаты, м		R, м	Формулы, примененные для расчета средней квадратической погрешности определения координат характерных точек контура (M _t), м	Средняя квадратическая погрешность определения координат характерных точек контура (M _t), м	Глубина, высота расположения точки, м	
				X	Y				H ₁	H ₂
1	2	3	4	5	6	7	8	9	10	11
(5)	Надземный	498	Метод спутниковых геодезических измерений (определений)	463529.57	2169959.10	-	0.10	0.10	-	-
(5)	Надземный	499	Метод спутниковых геодезических измерений (определений)	463529.50	2169959.35	-	0.10	0.10	-	-
(5)	Надземный	500	Метод спутниковых геодезических измерений (определений)	463530.23	2169959.56	-	0.10	0.10	-	-
(5)	Надземный	501	Метод спутниковых геодезических измерений (определений)	463530.05	2169960.20	-	0.10	0.10	-	-
(5)	Надземный	502	Метод спутниковых геодезических измерений (определений)	463532.02	2169960.76	-	0.10	0.10	-	-
(5)	Надземный	503	Метод спутниковых геодезических измерений (определений)	463532.20	2169960.12	-	0.10	0.10	-	-

Описание местоположения объекта недвижимости

1. Описание местоположения здания, сооружения, объекта незавершенного строительства в границах земельного участка

1.1. Сведения о характерных точках контура объекта недвижимости

Система координат: МСК-50, зона 2

Зона № 2

Номер контура	Тип контура	Номера характерных точек контура	Метод определения координат	Координаты, м		R, м	Формулы, примененные для расчета средней квадратической погрешности определения координат характерных точек контура (M _t), м	Средняя квадратическая погрешность определения координат характерных точек контура (M _t), м	Глубина, высота расположения точки, м	
				X	Y				H ₁	H ₂
1	2	3	4	5	6	7	8	9	10	11
(5)	Надземный	504	Метод спутниковых геодезических измерений (определений)	463533.60	2169960.52	-	0.10	0.10	-	-
(5)	Надземный	505	Метод спутниковых геодезических измерений (определений)	463533.42	2169961.16	-	0.10	0.10	-	-
(5)	Надземный	506	Метод спутниковых геодезических измерений (определений)	463535.39	2169961.72	-	0.10	0.10	-	-
(5)	Надземный	507	Метод спутниковых геодезических измерений (определений)	463535.44	2169961.55	-	0.10	0.10	-	-
(5)	Надземный	508	Метод спутниковых геодезических измерений (определений)	463546.39	2169964.68	-	0.10	0.10	-	-
(5)	Надземный	509	Метод спутниковых геодезических измерений (определений)	463546.53	2169964.21	-	0.10	0.10	-	-

Описание местоположения объекта недвижимости

1. Описание местоположения здания, сооружения, объекта незавершенного строительства в границах земельного участка

1.1. Сведения о характерных точках контура объекта недвижимости

Система координат: МСК-50, зона 2

Зона № 2

Номер контура	Тип контура	Номера характерных точек контура	Метод определения координат	Координаты, м		R, м	Формулы, примененные для расчета средней квадратической погрешности определения координат характерных точек контура (M _t), м	Средняя квадратическая погрешность определения координат характерных точек контура (M _t), м	Глубина, высота расположения точки, м	
				X	Y				H ₁	H ₂
1	2	3	4	5	6	7	8	9	10	11
(5)	Надземный	510	Метод спутниковых геодезических измерений (определений)	463549.46	2169965.05	-	0.10	0.10	-	-
(5)	Надземный	511	Метод спутниковых геодезических измерений (определений)	463549.28	2169965.69	-	0.10	0.10	-	-
(5)	Надземный	512	Метод спутниковых геодезических измерений (определений)	463551.21	2169966.24	-	0.10	0.10	-	-
(5)	Надземный	513	Метод спутниковых геодезических измерений (определений)	463550.90	2169967.34	-	0.10	0.10	-	-
(5)	Надземный	514	Метод спутниковых геодезических измерений (определений)	463553.83	2169968.17	-	0.10	0.10	-	-
(5)	Надземный	515	Метод спутниковых геодезических измерений (определений)	463553.41	2169969.67	-	0.10	0.10	-	-

Описание местоположения объекта недвижимости

1. Описание местоположения здания, сооружения, объекта незавершенного строительства в границах земельного участка

1.1. Сведения о характерных точках контура объекта недвижимости

Система координат: МСК-50, зона 2

Зона № 2

Номер контура	Тип контура	Номера характерных точек контура	Метод определения координат	Координаты, м		R, м	Формулы, примененные для расчета средней квадратической погрешности определения координат характерных точек контура (M _t), м	Средняя квадратическая погрешность определения координат характерных точек контура (M _t), м	Глубина, высота расположения точки, м	
				X	Y				H ₁	H ₂
1	2	3	4	5	6	7	8	9	10	11
(5)	Надземный	516	Метод спутниковых геодезических измерений (определений)	463556.93	2169970.68	-	0.10	0.10	-	-
(5)	Надземный	517	Метод спутниковых геодезических измерений (определений)	463557.07	2169970.18	-	0.10	0.10	-	-
(5)	Надземный	518	Метод спутниковых геодезических измерений (определений)	463558.12	2169970.48	-	0.10	0.10	-	-
(5)	Надземный	519	Метод спутниковых геодезических измерений (определений)	463557.96	2169971.01	-	0.10	0.10	-	-
(5)	Надземный	520	Метод спутниковых геодезических измерений (определений)	463560.36	2169971.70	-	0.10	0.10	-	-
(5)	Надземный	521	Метод спутниковых геодезических измерений (определений)	463560.51	2169971.16	-	0.10	0.10	-	-

Описание местоположения объекта недвижимости

1. Описание местоположения здания, сооружения, объекта незавершенного строительства в границах земельного участка

1.1. Сведения о характерных точках контура объекта недвижимости

Система координат: МСК-50, зона 2

Зона № 2

Номер контура	Тип контура	Номера характерных точек контура	Метод определения координат	Координаты, м		R, м	Формулы, примененные для расчета средней квадратической погрешности определения координат характерных точек контура (M _t), м	Средняя квадратическая погрешность определения координат характерных точек контура (M _t), м	Глубина, высота расположения точки, м	
				X	Y				H ₁	H ₂
1	2	3	4	5	6	7	8	9	10	11
(5)	Надземный	522	Метод спутниковых геодезических измерений (определений)	463561.73	2169971.51	-	0.10	0.10	-	-
(5)	Надземный	523	Метод спутниковых геодезических измерений (определений)	463562.33	2169969.43	-	0.10	0.10	-	-
(5)	Надземный	370	Метод спутниковых геодезических измерений (определений)	463565.62	2169970.37	-	0.10	0.10	-	-
(5)	Надземный	524	Метод спутниковых геодезических измерений (определений)	463565.87	2169969.51	-	0.10	0.10	-	-
(5)	Надземный	525	Метод спутниковых геодезических измерений (определений)	463567.79	2169970.06	-	0.10	0.10	-	-
(5)	Надземный	526	Метод спутниковых геодезических измерений (определений)	463567.97	2169969.42	-	0.10	0.10	-	-

Описание местоположения объекта недвижимости

1. Описание местоположения здания, сооружения, объекта незавершенного строительства в границах земельного участка

1.1. Сведения о характерных точках контура объекта недвижимости

Система координат: МСК-50, зона 2

Зона № 2

Номер контура	Тип контура	Номера характерных точек контура	Метод определения координат	Координаты, м		R, м	Формулы, примененные для расчета средней квадратической погрешности определения координат характерных точек контура (M _t), м	Средняя квадратическая погрешность определения координат характерных точек контура (M _t), м	Глубина, высота расположения точки, м	
				X	Y				H ₁	H ₂
1	2	3	4	5	6	7	8	9	10	11
(5)	Надземный	527	Метод спутниковых геодезических измерений (определений)	463568.26	2169969.50	-	0.10	0.10	-	-
(5)	Надземный	528	Метод спутниковых геодезических измерений (определений)	463568.08	2169970.14	-	0.10	0.10	-	-
(5)	Надземный	529	Метод спутниковых геодезических измерений (определений)	463570.05	2169970.70	-	0.10	0.10	-	-
(5)	Надземный	530	Метод спутниковых геодезических измерений (определений)	463570.23	2169970.07	-	0.10	0.10	-	-
(5)	Надземный	531	Метод спутниковых геодезических измерений (определений)	463571.77	2169970.51	-	0.10	0.10	-	-
(5)	Надземный	532	Метод спутниковых геодезических измерений (определений)	463571.80	2169970.40	-	0.10	0.10	-	-

Описание местоположения объекта недвижимости

1. Описание местоположения здания, сооружения, объекта незавершенного строительства в границах земельного участка

1.1. Сведения о характерных точках контура объекта недвижимости

Система координат: МСК-50, зона 2

Зона № 2

Номер контура	Тип контура	Номера характерных точек контура	Метод определения координат	Координаты, м		R, м	Формулы, примененные для расчета средней квадратической погрешности определения координат характерных точек контура (M _t), м	Средняя квадратическая погрешность определения координат характерных точек контура (M _t), м	Глубина, высота расположения точки, м	
				X	Y				H ₁	H ₂
1	2	3	4	5	6	7	8	9	10	11
(5)	Надземный	378	Метод спутниковых геодезических измерений (определений)	463573.29	2169970.83	-	0.10	0.10	-	-
(5)	Надземный	379	Метод спутниковых геодезических измерений (определений)	463574.25	2169967.47	-	0.10	0.10	-	-
(5)	Надземный	380	Метод спутниковых геодезических измерений (определений)	463575.24	2169967.75	-	0.10	0.10	-	-
(5)	Надземный	533	Метод спутниковых геодезических измерений (определений)	463575.60	2169966.49	-	0.10	0.10	-	-
(5)	Надземный	393	Метод спутниковых геодезических измерений (определений)	463576.14	2169966.65	-	0.10	0.10	-	-

Описание местоположения объекта недвижимости

1. Описание местоположения здания, сооружения, объекта незавершенного строительства в границах земельного участка

1.1. Сведения о характерных точках контура объекта недвижимости

Система координат: МСК-50, зона 2

Зона № 2

Номер контура	Тип контура	Номера характерных точек контура	Метод определения координат	Координаты, м		R, м	Формулы, примененные для расчета средней квадратической погрешности определения координат характерных точек контура (M _t), м	Средняя квадратическая погрешность определения координат характерных точек контура (M _t), м	Глубина, высота расположения точки, м	
				X	Y				H ₁	H ₂
1	2	3	4	5	6	7	8	9	10	11
	(6)									
(6)	Надземный	393	Метод спутниковых геодезических измерений (определений)	463576.14	2169966.65	-	0.10	0.10	-	-
(6)	Надземный	394	Метод спутниковых геодезических измерений (определений)	463576.82	2169964.25	-	0.10	0.10	-	-
(6)	Надземный	395	Метод спутниковых геодезических измерений (определений)	463576.28	2169964.10	-	0.10	0.10	-	-
(6)	Надземный	396	Метод спутниковых геодезических измерений (определений)	463576.64	2169962.83	-	0.10	0.10	-	-
(6)	Надземный	397	Метод спутниковых геодезических измерений (определений)	463575.51	2169962.50	-	0.10	0.10	-	-

Описание местоположения объекта недвижимости

1. Описание местоположения здания, сооружения, объекта незавершенного строительства в границах земельного участка

1.1. Сведения о характерных точках контура объекта недвижимости

Система координат: МСК-50, зона 2

Зона № 2

Номер контура	Тип контура	Номера характерных точек контура	Метод определения координат	Координаты, м		R, м	Формулы, примененные для расчета средней квадратической погрешности определения координат характерных точек контура (M _t), м	Средняя квадратическая погрешность определения координат характерных точек контура (M _t), м	Глубина, высота расположения точки, м	
				X	Y				H ₁	H ₂
1	2	3	4	5	6	7	8	9	10	11
(6)	Надземный	398	Метод спутниковых геодезических измерений (определений)	463576.47	2169959.15	-	0.10	0.10	-	-
(6)	Надземный	399	Метод спутниковых геодезических измерений (определений)	463574.98	2169958.72	-	0.10	0.10	-	-
(6)	Надземный	400	Метод спутниковых геодезических измерений (определений)	463575.09	2169958.33	-	0.10	0.10	-	-
(6)	Надземный	401	Метод спутниковых геодезических измерений (определений)	463567.48	2169956.16	-	0.10	0.10	-	-
(6)	Надземный	402	Метод спутниковых геодезических измерений (определений)	463568.44	2169952.78	-	0.10	0.10	-	-
(6)	Надземный	403	Метод спутниковых геодезических измерений (определений)	463561.06	2169950.67	-	0.10	0.10	-	-

Описание местоположения объекта недвижимости

1. Описание местоположения здания, сооружения, объекта незавершенного строительства в границах земельного участка

1.1. Сведения о характерных точках контура объекта недвижимости

Система координат: МСК-50, зона 2

Зона № 2

Номер контура	Тип контура	Номера характерных точек контура	Метод определения координат	Координаты, м		R, м	Формулы, примененные для расчета средней квадратической погрешности определения координат характерных точек контура (M _t), м	Средняя квадратическая погрешность определения координат характерных точек контура (M _t), м	Глубина, высота расположения точки, м	
				X	Y				H ₁	H ₂
1	2	3	4	5	6	7	8	9	10	11
(6)	Надземный	404	Метод спутниковых геодезических измерений (определений)	463560.16	2169953.81	-	0.10	0.10	-	-
(6)	Надземный	405	Метод спутниковых геодезических измерений (определений)	463556.81	2169952.85	-	0.10	0.10	-	-
(6)	Надземный	406	Метод спутниковых геодезических измерений (определений)	463556.38	2169954.34	-	0.10	0.10	-	-
(6)	Надземный	407	Метод спутниковых геодезических измерений (определений)	463552.27	2169953.17	-	0.10	0.10	-	-
(6)	Надземный	408	Метод спутниковых геодезических измерений (определений)	463552.58	2169952.08	-	0.10	0.10	-	-
(6)	Надземный	409	Метод спутниковых геодезических измерений (определений)	463549.19	2169951.11	-	0.10	0.10	-	-

Описание местоположения объекта недвижимости

1. Описание местоположения здания, сооружения, объекта незавершенного строительства в границах земельного участка

1.1. Сведения о характерных точках контура объекта недвижимости

Система координат: МСК-50, зона 2

Зона № 2

Номер контура	Тип контура	Номера характерных точек контура	Метод определения координат	Координаты, м		R, м	Формулы, примененные для расчета средней квадратической погрешности определения координат характерных точек контура (M _t), м	Средняя квадратическая погрешность определения координат характерных точек контура (M _t), м	Глубина, высота расположения точки, м	
				X	Y				H ₁	H ₂
1	2	3	4	5	6	7	8	9	10	11
(6)	Надземный	410	Метод спутниковых геодезических измерений (определений)	463549.33	2169950.64	-	0.10	0.10	-	-
(6)	Надземный	411	Метод спутниковых геодезических измерений (определений)	463545.08	2169949.43	-	0.10	0.10	-	-
(6)	Надземный	534	Метод спутниковых геодезических измерений (определений)	463545.36	2169948.43	-	0.10	0.10	-	-
(6)	Надземный	535	Метод спутниковых геодезических измерений (определений)	463539.64	2169946.80	-	0.10	0.10	-	-
(6)	Надземный	414	Метод спутниковых геодезических измерений (определений)	463539.57	2169947.05	-	0.10	0.10	-	-
(6)	Надземный	536	Метод спутниковых геодезических измерений (определений)	463536.12	2169946.06	-	0.10	0.10	-	-

Описание местоположения объекта недвижимости

1. Описание местоположения здания, сооружения, объекта незавершенного строительства в границах земельного участка

1.1. Сведения о характерных точках контура объекта недвижимости

Система координат: МСК-50, зона 2

Зона № 2

Номер контура	Тип контура	Номера характерных точек контура	Метод определения координат	Координаты, м		R, м	Формулы, примененные для расчета средней квадратической погрешности определения координат характерных точек контура (M _t), м	Средняя квадратическая погрешность определения координат характерных точек контура (M _t), м	Глубина, высота расположения точки, м	
				X	Y				H ₁	H ₂
1	2	3	4	5	6	7	8	9	10	11
(6)	Надземный	537	Метод спутниковых геодезических измерений (определений)	463536.24	2169945.63	-	0.10	0.10	-	-
(6)	Надземный	538	Метод спутниковых геодезических измерений (определений)	463530.82	2169944.08	-	0.10	0.10	-	-
(6)	Надземный	539	Метод спутниковых геодезических измерений (определений)	463530.70	2169944.51	-	0.10	0.10	-	-
(6)	Надземный	419	Метод спутниковых геодезических измерений (определений)	463527.34	2169943.55	-	0.10	0.10	-	-
(6)	Надземный	540	Метод спутниковых геодезических измерений (определений)	463527.41	2169943.30	-	0.10	0.10	-	-
(6)	Надземный	541	Метод спутниковых геодезических измерений (определений)	463521.69	2169941.67	-	0.10	0.10	-	-

Описание местоположения объекта недвижимости

1. Описание местоположения здания, сооружения, объекта незавершенного строительства в границах земельного участка

1.1. Сведения о характерных точках контура объекта недвижимости

Система координат: МСК-50, зона 2

Зона № 2

Номер контура	Тип контура	Номера характерных точек контура	Метод определения координат	Координаты, м		R, м	Формулы, примененные для расчета средней квадратической погрешности определения координат характерных точек контура (M _t), м	Средняя квадратическая погрешность определения координат характерных точек контура (M _t), м	Глубина, высота расположения точки, м	
				X	Y				H ₁	H ₂
1	2	3	4	5	6	7	8	9	10	11
(6)	Надземный	422	Метод спутниковых геодезических измерений (определений)	463521.37	2169942.80	-	0.10	0.10	-	-
(6)	Надземный	423	Метод спутниковых геодезических измерений (определений)	463517.07	2169941.57	-	0.10	0.10	-	-
(6)	Надземный	424	Метод спутниковых геодезических измерений (определений)	463516.97	2169941.91	-	0.10	0.10	-	-
(6)	Надземный	425	Метод спутниковых геодезических измерений (определений)	463513.23	2169940.85	-	0.10	0.10	-	-
(6)	Надземный	426	Метод спутниковых геодезических измерений (определений)	463512.76	2169942.49	-	0.10	0.10	-	-
(6)	Надземный	427	Метод спутниковых геодезических измерений (определений)	463509.48	2169941.56	-	0.10	0.10	-	-

Описание местоположения объекта недвижимости

1. Описание местоположения здания, сооружения, объекта незавершенного строительства в границах земельного участка

1.1. Сведения о характерных точках контура объекта недвижимости

Система координат: МСК-50, зона 2

Зона № 2

Номер контура	Тип контура	Номера характерных точек контура	Метод определения координат	Координаты, м		R, м	Формулы, примененные для расчета средней квадратической погрешности определения координат характерных точек контура (M _t), м	Средняя квадратическая погрешность определения координат характерных точек контура (M _t), м	Глубина, высота расположения точки, м	
				X	Y				H ₁	H ₂
1	2	3	4	5	6	7	8	9	10	11
(6)	Надземный	428	Метод спутниковых геодезических измерений (определений)	463511.11	2169935.85	-	0.10	0.10	-	-
(6)	Надземный	429	Метод спутниковых геодезических измерений (определений)	463514.10	2169936.71	-	0.10	0.10	-	-
(6)	Надземный	430	Метод спутниковых геодезических измерений (определений)	463515.17	2169932.96	-	0.10	0.10	-	-
(6)	Надземный	431	Метод спутниковых геодезических измерений (определений)	463513.68	2169932.53	-	0.10	0.10	-	-
(6)	Надземный	432	Метод спутниковых геодезических измерений (определений)	463514.84	2169928.47	-	0.10	0.10	-	-
(6)	Надземный	433	Метод спутниковых геодезических измерений (определений)	463511.10	2169927.41	-	0.10	0.10	-	-

Описание местоположения объекта недвижимости

1. Описание местоположения здания, сооружения, объекта незавершенного строительства в границах земельного участка

1.1. Сведения о характерных точках контура объекта недвижимости

Система координат: МСК-50, зона 2

Зона № 2

Номер контура	Тип контура	Номера характерных точек контура	Метод определения координат	Координаты, м		R, м	Формулы, примененные для расчета средней квадратической погрешности определения координат характерных точек контура (M _t), м	Средняя квадратическая погрешность определения координат характерных точек контура (M _t), м	Глубина, высота расположения точки, м	
				X	Y				H ₁	H ₂
1	2	3	4	5	6	7	8	9	10	11
(6)	Надземный	434	Метод спутниковых геодезических измерений (определений)	463511.54	2169925.89	-	0.10	0.10	-	-
(6)	Надземный	435	Метод спутниковых геодезических измерений (определений)	463510.37	2169923.79	-	0.10	0.10	-	-
(6)	Надземный	436	Метод спутниковых геодезических измерений (определений)	463509.63	2169923.57	-	0.10	0.10	-	-
(6)	Надземный	437	Метод спутниковых геодезических измерений (определений)	463509.81	2169922.94	-	0.10	0.10	-	-
(6)	Надземный	438	Метод спутниковых геодезических измерений (определений)	463507.84	2169922.38	-	0.10	0.10	-	-
(6)	Надземный	439	Метод спутниковых геодезических измерений (определений)	463507.66	2169923.01	-	0.10	0.10	-	-

Описание местоположения объекта недвижимости

1. Описание местоположения здания, сооружения, объекта незавершенного строительства в границах земельного участка

1.1. Сведения о характерных точках контура объекта недвижимости

Система координат: МСК-50, зона 2

Зона № 2

Номер контура	Тип контура	Номера характерных точек контура	Метод определения координат	Координаты, м		R, м	Формулы, примененные для расчета средней квадратической погрешности определения координат характерных точек контура (M _t), м	Средняя квадратическая погрешность определения координат характерных точек контура (M _t), м	Глубина, высота расположения точки, м	
				X	Y				H ₁	H ₂
1	2	3	4	5	6	7	8	9	10	11
(6)	Надземный	440	Метод спутниковых геодезических измерений (определений)	463506.92	2169922.80	-	0.10	0.10	-	-
(6)	Надземный	542	Метод спутниковых геодезических измерений (определений)	463504.82	2169923.97	-	0.10	0.10	-	-
(6)	Надземный	543	Метод спутниковых геодезических измерений (определений)	463504.38	2169925.49	-	0.10	0.10	-	-
(6)	Надземный	544	Метод спутниковых геодезических измерений (определений)	463502.20	2169924.87	-	0.10	0.10	-	-
(6)	Надземный	445	Метод спутниковых геодезических измерений (определений)	463501.81	2169926.25	-	0.10	0.10	-	-
(6)	Надземный	446	Метод спутниковых геодезических измерений (определений)	463501.17	2169926.07	-	0.10	0.10	-	-

Описание местоположения объекта недвижимости

1. Описание местоположения здания, сооружения, объекта незавершенного строительства в границах земельного участка

1.1. Сведения о характерных точках контура объекта недвижимости

Система координат: МСК-50, зона 2

Зона № 2

Номер контура	Тип контура	Номера характерных точек контура	Метод определения координат	Координаты, м		R, м	Формулы, примененные для расчета средней квадратической погрешности определения координат характерных точек контура (M _t), м	Средняя квадратическая погрешность определения координат характерных точек контура (M _t), м	Глубина, высота расположения точки, м	
				X	Y				H ₁	H ₂
1	2	3	4	5	6	7	8	9	10	11
(6)	Надземный	447	Метод спутниковых геодезических измерений (определений)	463500.61	2169928.04	-	0.10	0.10	-	-
(6)	Надземный	448	Метод спутниковых геодезических измерений (определений)	463501.25	2169928.22	-	0.10	0.10	-	-
(6)	Надземный	449	Метод спутниковых геодезических измерений (определений)	463500.92	2169929.38	-	0.10	0.10	-	-
(6)	Надземный	450	Метод спутниковых геодезических измерений (определений)	463500.28	2169929.19	-	0.10	0.10	-	-
(6)	Надземный	451	Метод спутниковых геодезических измерений (определений)	463499.71	2169931.19	-	0.10	0.10	-	-
(6)	Надземный	452	Метод спутниковых геодезических измерений (определений)	463498.85	2169930.94	-	0.10	0.10	-	-

Описание местоположения объекта недвижимости

1. Описание местоположения здания, сооружения, объекта незавершенного строительства в границах земельного участка

1.1. Сведения о характерных точках контура объекта недвижимости

Система координат: МСК-50, зона 2

Зона № 2

Номер контура	Тип контура	Номера характерных точек контура	Метод определения координат	Координаты, м		R, м	Формулы, примененные для расчета средней квадратической погрешности определения координат характерных точек контура (M _t), м	Средняя квадратическая погрешность определения координат характерных точек контура (M _t), м	Глубина, высота расположения точки, м	
				X	Y				H ₁	H ₂
1	2	3	4	5	6	7	8	9	10	11
(6)	Надземный	453	Метод спутниковых геодезических измерений (определений)	463496.89	2169937.79	-	0.10	0.10	-	-
(6)	Надземный	454	Метод спутниковых геодезических измерений (определений)	463497.76	2169938.04	-	0.10	0.10	-	-
(6)	Надземный	455	Метод спутниковых геодезических измерений (определений)	463497.18	2169940.05	-	0.10	0.10	-	-
(6)	Надземный	456	Метод спутниковых геодезических измерений (определений)	463497.82	2169940.23	-	0.10	0.10	-	-
(6)	Надземный	457	Метод спутниковых геодезических измерений (определений)	463497.60	2169940.99	-	0.10	0.10	-	-
(6)	Надземный	458	Метод спутниковых геодезических измерений (определений)	463496.97	2169940.81	-	0.10	0.10	-	-

Описание местоположения объекта недвижимости

1. Описание местоположения здания, сооружения, объекта незавершенного строительства в границах земельного участка

1.1. Сведения о характерных точках контура объекта недвижимости

Система координат: МСК-50, зона 2

Зона № 2

Номер контура	Тип контура	Номера характерных точек контура	Метод определения координат	Координаты, м		R, м	Формулы, примененные для расчета средней квадратической погрешности определения координат характерных точек контура (M _t), м	Средняя квадратическая погрешность определения координат характерных точек контура (M _t), м	Глубина, высота расположения точки, м	
				X	Y				H ₁	H ₂
1	2	3	4	5	6	7	8	9	10	11
(6)	Надземный	459	Метод спутниковых геодезических измерений (определений)	463496.40	2169942.78	-	0.10	0.10	-	-
(6)	Надземный	460	Метод спутниковых геодезических измерений (определений)	463497.04	2169942.96	-	0.10	0.10	-	-
(6)	Надземный	461	Метод спутниковых геодезических измерений (определений)	463496.92	2169943.37	-	0.10	0.10	-	-
(6)	Надземный	462	Метод спутниковых геодезических измерений (определений)	463496.29	2169943.19	-	0.10	0.10	-	-
(6)	Надземный	463	Метод спутниковых геодезических измерений (определений)	463495.73	2169945.16	-	0.10	0.10	-	-
(6)	Надземный	464	Метод спутниковых геодезических измерений (определений)	463496.36	2169945.34	-	0.10	0.10	-	-

Описание местоположения объекта недвижимости

1. Описание местоположения здания, сооружения, объекта незавершенного строительства в границах земельного участка

1.1. Сведения о характерных точках контура объекта недвижимости

Система координат: МСК-50, зона 2

Зона № 2

Номер контура	Тип контура	Номера характерных точек контура	Метод определения координат	Координаты, м		R, м	Формулы, примененные для расчета средней квадратической погрешности определения координат характерных точек контура (M _t), м	Средняя квадратическая погрешность определения координат характерных точек контура (M _t), м	Глубина, высота расположения точки, м	
				X	Y				H ₁	H ₂
1	2	3	4	5	6	7	8	9	10	11
(6)	Надземный	465	Метод спутниковых геодезических измерений (определений)	463496.04	2169946.44	-	0.10	0.10	-	-
(6)	Надземный	466	Метод спутниковых геодезических измерений (определений)	463495.41	2169946.26	-	0.10	0.10	-	-
(6)	Надземный	467	Метод спутниковых геодезических измерений (определений)	463494.85	2169948.23	-	0.10	0.10	-	-
(6)	Надземный	468	Метод спутниковых геодезических измерений (определений)	463495.48	2169948.42	-	0.10	0.10	-	-
(6)	Надземный	469	Метод спутниковых геодезических измерений (определений)	463495.09	2169949.80	-	0.10	0.10	-	-
(6)	Надземный	470	Метод спутниковых геодезических измерений (определений)	463497.09	2169950.37	-	0.10	0.10	-	-

Описание местоположения объекта недвижимости

1. Описание местоположения здания, сооружения, объекта незавершенного строительства в границах земельного участка

1.1. Сведения о характерных точках контура объекта недвижимости

Система координат: МСК-50, зона 2

Зона № 2

Номер контура	Тип контура	Номера характерных точек контура	Метод определения координат	Координаты, м		R, м	Формулы, примененные для расчета средней квадратической погрешности определения координат характерных точек контура (M _t), м	Средняя квадратическая погрешность определения координат характерных точек контура (M _t), м	Глубина, высота расположения точки, м	
				X	Y				H ₁	H ₂
1	2	3	4	5	6	7	8	9	10	11
(6)	Надземный	471	Метод спутниковых геодезических измерений (определений)	463496.66	2169951.87	-	0.10	0.10	-	-
(6)	Надземный	472	Метод спутниковых геодезических измерений (определений)	463500.18	2169952.88	-	0.10	0.10	-	-
(6)	Надземный	473	Метод спутниковых геодезических измерений (определений)	463500.61	2169951.38	-	0.10	0.10	-	-
(6)	Надземный	474	Метод спутниковых геодезических измерений (определений)	463501.00	2169951.49	-	0.10	0.10	-	-
(6)	Надземный	475	Метод спутниковых геодезических измерений (определений)	463500.82	2169952.12	-	0.10	0.10	-	-
(6)	Надземный	476	Метод спутниковых геодезических измерений (определений)	463502.79	2169952.69	-	0.10	0.10	-	-

Описание местоположения объекта недвижимости

1. Описание местоположения здания, сооружения, объекта незавершенного строительства в границах земельного участка

1.1. Сведения о характерных точках контура объекта недвижимости

Система координат: МСК-50, зона 2

Зона № 2

Номер контура	Тип контура	Номера характерных точек контура	Метод определения координат	Координаты, м		R, м	Формулы, примененные для расчета средней квадратической погрешности определения координат характерных точек контура (M _t), м	Средняя квадратическая погрешность определения координат характерных точек контура (M _t), м	Глубина, высота расположения точки, м	
				X	Y				H ₁	H ₂
1	2	3	4	5	6	7	8	9	10	11
(6)	Надземный	477	Метод спутниковых геодезических измерений (определений)	463502.97	2169952.06	-	0.10	0.10	-	-
(6)	Надземный	299	Метод спутниковых геодезических измерений (определений)	463503.27	2169952.14	-	0.10	0.10	-	-
(6)	Надземный	300	Метод спутниковых геодезических измерений (определений)	463503.30	2169952.04	-	0.10	0.10	-	-
(6)	Надземный	478	Метод спутниковых геодезических измерений (определений)	463506.71	2169953.03	-	0.10	0.10	-	-
(6)	Надземный	479	Метод спутниковых геодезических измерений (определений)	463507.12	2169951.56	-	0.10	0.10	-	-
(6)	Надземный	480	Метод спутниковых геодезических измерений (определений)	463507.53	2169951.68	-	0.10	0.10	-	-

Описание местоположения объекта недвижимости

1. Описание местоположения здания, сооружения, объекта незавершенного строительства в границах земельного участка

1.1. Сведения о характерных точках контура объекта недвижимости

Система координат: МСК-50, зона 2

Зона № 2

Номер контура	Тип контура	Номера характерных точек контура	Метод определения координат	Координаты, м		R, м	Формулы, примененные для расчета средней квадратической погрешности определения координат характерных точек контура (M _t), м	Средняя квадратическая погрешность определения координат характерных точек контура (M _t), м	Глубина, высота расположения точки, м	
				X	Y				H ₁	H ₂
1	2	3	4	5	6	7	8	9	10	11
(6)	Надземный	481	Метод спутниковых геодезических измерений (определений)	463507.35	2169952.31	-	0.10	0.10	-	-
(6)	Надземный	482	Метод спутниковых геодезических измерений (определений)	463509.32	2169952.88	-	0.10	0.10	-	-
(6)	Надземный	483	Метод спутниковых геодезических измерений (определений)	463509.50	2169952.24	-	0.10	0.10	-	-
(6)	Надземный	484	Метод спутниковых геодезических измерений (определений)	463509.79	2169952.32	-	0.10	0.10	-	-
(6)	Надземный	485	Метод спутниковых геодезических измерений (определений)	463509.49	2169953.37	-	0.10	0.10	-	-
(6)	Надземный	545	Метод спутниковых геодезических измерений (определений)	463510.75	2169953.73	-	0.10	0.10	-	-

Описание местоположения объекта недвижимости

1. Описание местоположения здания, сооружения, объекта незавершенного строительства в границах земельного участка

1.1. Сведения о характерных точках контура объекта недвижимости

Система координат: МСК-50, зона 2

Зона № 2

Номер контура	Тип контура	Номера характерных точек контура	Метод определения координат	Координаты, м		R, м	Формулы, примененные для расчета средней квадратической погрешности определения координат характерных точек контура (M _t), м	Средняя квадратическая погрешность определения координат характерных точек контура (M _t), м	Глубина, высота расположения точки, м	
				X	Y				H ₁	H ₂
1	2	3	4	5	6	7	8	9	10	11
(6)	Надземный	546	Метод спутниковых геодезических измерений (определений)	463510.57	2169954.37	-	0.10	0.10	-	-
(6)	Надземный	547	Метод спутниковых геодезических измерений (определений)	463512.54	2169954.93	-	0.10	0.10	-	-
(6)	Надземный	548	Метод спутниковых геодезических измерений (определений)	463512.72	2169954.29	-	0.10	0.10	-	-
(6)	Надземный	549	Метод спутниковых геодезических измерений (определений)	463513.79	2169954.60	-	0.10	0.10	-	-
(6)	Надземный	550	Метод спутниковых геодезических измерений (определений)	463513.61	2169955.23	-	0.10	0.10	-	-
(6)	Надземный	551	Метод спутниковых геодезических измерений (определений)	463515.58	2169955.80	-	0.10	0.10	-	-

Описание местоположения объекта недвижимости

1. Описание местоположения здания, сооружения, объекта незавершенного строительства в границах земельного участка

1.1. Сведения о характерных точках контура объекта недвижимости

Система координат: МСК-50, зона 2

Зона № 2

Номер контура	Тип контура	Номера характерных точек контура	Метод определения координат	Координаты, м		R, м	Формулы, примененные для расчета средней квадратической погрешности определения координат характерных точек контура (M _t), м	Средняя квадратическая погрешность определения координат характерных точек контура (M _t), м	Глубина, высота расположения точки, м	
				X	Y				H ₁	H ₂
1	2	3	4	5	6	7	8	9	10	11
(6)	Надземный	552	Метод спутниковых геодезических измерений (определений)	463515.76	2169955.16	-	0.10	0.10	-	-
(6)	Надземный	553	Метод спутниковых геодезических измерений (определений)	463515.99	2169955.23	-	0.10	0.10	-	-
(6)	Надземный	554	Метод спутниковых геодезических измерений (определений)	463515.89	2169955.58	-	0.10	0.10	-	-
(6)	Надземный	555	Метод спутниковых геодезических измерений (определений)	463523.15	2169957.65	-	0.10	0.10	-	-
(6)	Надземный	489	Метод спутниковых геодезических измерений (определений)	463523.25	2169957.30	-	0.10	0.10	-	-
(6)	Надземный	490	Метод спутниковых геодезических измерений (определений)	463523.42	2169957.35	-	0.10	0.10	-	-

Описание местоположения объекта недвижимости

1. Описание местоположения здания, сооружения, объекта незавершенного строительства в границах земельного участка

1.1. Сведения о характерных точках контура объекта недвижимости

Система координат: МСК-50, зона 2

Зона № 2

Номер контура	Тип контура	Номера характерных точек контура	Метод определения координат	Координаты, м		R, м	Формулы, примененные для расчета средней квадратической погрешности определения координат характерных точек контура (M _t), м	Средняя квадратическая погрешность определения координат характерных точек контура (M _t), м	Глубина, высота расположения точки, м	
				X	Y				H ₁	H ₂
1	2	3	4	5	6	7	8	9	10	11
(6)	Надземный	491	Метод спутниковых геодезических измерений (определений)	463523.24	2169957.98	-	0.10	0.10	-	-
(6)	Надземный	492	Метод спутниковых геодезических измерений (определений)	463525.21	2169958.55	-	0.10	0.10	-	-
(6)	Надземный	493	Метод спутниковых геодезических измерений (определений)	463525.39	2169957.91	-	0.10	0.10	-	-
(6)	Надземный	494	Метод спутниковых геодезических измерений (определений)	463526.80	2169958.31	-	0.10	0.10	-	-
(6)	Надземный	495	Метод спутниковых геодезических измерений (определений)	463526.62	2169958.95	-	0.10	0.10	-	-
(6)	Надземный	496	Метод спутниковых геодезических измерений (определений)	463528.59	2169959.51	-	0.10	0.10	-	-

Описание местоположения объекта недвижимости

1. Описание местоположения здания, сооружения, объекта незавершенного строительства в границах земельного участка

1.1. Сведения о характерных точках контура объекта недвижимости

Система координат: МСК-50, зона 2

Зона № 2

Номер контура	Тип контура	Номера характерных точек контура	Метод определения координат	Координаты, м		R, м	Формулы, примененные для расчета средней квадратической погрешности определения координат характерных точек контура (M _t), м	Средняя квадратическая погрешность определения координат характерных точек контура (M _t), м	Глубина, высота расположения точки, м	
				X	Y				H ₁	H ₂
1	2	3	4	5	6	7	8	9	10	11
(6)	Надземный	497	Метод спутниковых геодезических измерений (определений)	463528.77	2169958.87	-	0.10	0.10	-	-
(6)	Надземный	556	Метод спутниковых геодезических измерений (определений)	463529.04	2169958.95	-	0.10	0.10	-	-
(6)	Надземный	557	Метод спутниковых геодезических измерений (определений)	463528.97	2169959.20	-	0.10	0.10	-	-
(6)	Надземный	500	Метод спутниковых геодезических измерений (определений)	463530.23	2169959.56	-	0.10	0.10	-	-
(6)	Надземный	501	Метод спутниковых геодезических измерений (определений)	463530.05	2169960.20	-	0.10	0.10	-	-
(6)	Надземный	502	Метод спутниковых геодезических измерений (определений)	463532.02	2169960.76	-	0.10	0.10	-	-

Описание местоположения объекта недвижимости

1. Описание местоположения здания, сооружения, объекта незавершенного строительства в границах земельного участка

1.1. Сведения о характерных точках контура объекта недвижимости

Система координат: МСК-50, зона 2

Зона № 2

Номер контура	Тип контура	Номера характерных точек контура	Метод определения координат	Координаты, м		R, м	Формулы, примененные для расчета средней квадратической погрешности определения координат характерных точек контура (M _t), м	Средняя квадратическая погрешность определения координат характерных точек контура (M _t), м	Глубина, высота расположения точки, м	
				X	Y				H ₁	H ₂
1	2	3	4	5	6	7	8	9	10	11
(6)	Надземный	503	Метод спутниковых геодезических измерений (определений)	463532.20	2169960.12	-	0.10	0.10	-	-
(6)	Надземный	504	Метод спутниковых геодезических измерений (определений)	463533.60	2169960.52	-	0.10	0.10	-	-
(6)	Надземный	505	Метод спутниковых геодезических измерений (определений)	463533.42	2169961.16	-	0.10	0.10	-	-
(6)	Надземный	506	Метод спутниковых геодезических измерений (определений)	463535.39	2169961.72	-	0.10	0.10	-	-
(6)	Надземный	558	Метод спутниковых геодезических измерений (определений)	463535.57	2169961.09	-	0.10	0.10	-	-
(6)	Надземный	559	Метод спутниковых геодезических измерений (определений)	463535.73	2169961.13	-	0.10	0.10	-	-

Описание местоположения объекта недвижимости

1. Описание местоположения здания, сооружения, объекта незавершенного строительства в границах земельного участка

1.1. Сведения о характерных точках контура объекта недвижимости

Система координат: МСК-50, зона 2

Зона № 2

Номер контура	Тип контура	Номера характерных точек контура	Метод определения координат	Координаты, м		R, м	Формулы, примененные для расчета средней квадратической погрешности определения координат характерных точек контура (M _t), м	Средняя квадратическая погрешность определения координат характерных точек контура (M _t), м	Глубина, высота расположения точки, м	
				X	Y				H ₁	H ₂
1	2	3	4	5	6	7	8	9	10	11
(6)	Надземный	560	Метод спутниковых геодезических измерений (определений)	463535.63	2169961.49	-	0.10	0.10	-	-
(6)	Надземный	561	Метод спутниковых геодезических измерений (определений)	463542.79	2169963.53	-	0.10	0.10	-	-
(6)	Надземный	562	Метод спутниковых геодезических измерений (определений)	463542.89	2169963.18	-	0.10	0.10	-	-
(6)	Надземный	563	Метод спутниковых геодезических измерений (определений)	463543.15	2169963.25	-	0.10	0.10	-	-
(6)	Надземный	564	Метод спутниковых геодезических измерений (определений)	463542.97	2169963.88	-	0.10	0.10	-	-
(6)	Надземный	565	Метод спутниковых геодезических измерений (определений)	463544.90	2169964.44	-	0.10	0.10	-	-

Описание местоположения объекта недвижимости

1. Описание местоположения здания, сооружения, объекта незавершенного строительства в границах земельного участка

1.1. Сведения о характерных точках контура объекта недвижимости

Система координат: МСК-50, зона 2

Зона № 2

Номер контура	Тип контура	Номера характерных точек контура	Метод определения координат	Координаты, м		R, м	Формулы, примененные для расчета средней квадратической погрешности определения координат характерных точек контура (M _t), м	Средняя квадратическая погрешность определения координат характерных точек контура (M _t), м	Глубина, высота расположения точки, м	
				X	Y				H ₁	H ₂
1	2	3	4	5	6	7	8	9	10	11
(6)	Надземный	566	Метод спутниковых геодезических измерений (определений)	463545.08	2169963.80	-	0.10	0.10	-	-
(6)	Надземный	567	Метод спутниковых геодезических измерений (определений)	463546.62	2169964.24	-	0.10	0.10	-	-
(6)	Надземный	568	Метод спутниковых геодезических измерений (определений)	463546.44	2169964.87	-	0.10	0.10	-	-
(6)	Надземный	569	Метод спутниковых геодезических измерений (определений)	463548.37	2169965.43	-	0.10	0.10	-	-
(6)	Надземный	570	Метод спутниковых геодезических измерений (определений)	463548.55	2169964.79	-	0.10	0.10	-	-
(6)	Надземный	510	Метод спутниковых геодезических измерений (определений)	463549.46	2169965.05	-	0.10	0.10	-	-

Описание местоположения объекта недвижимости

1. Описание местоположения здания, сооружения, объекта незавершенного строительства в границах земельного участка

1.1. Сведения о характерных точках контура объекта недвижимости

Система координат: МСК-50, зона 2

Зона № 2

Номер контура	Тип контура	Номера характерных точек контура	Метод определения координат	Координаты, м		R, м	Формулы, примененные для расчета средней квадратической погрешности определения координат характерных точек контура (M _t), м	Средняя квадратическая погрешность определения координат характерных точек контура (M _t), м	Глубина, высота расположения точки, м	
				X	Y				H ₁	H ₂
1	2	3	4	5	6	7	8	9	10	11
(6)	Надземный	511	Метод спутниковых геодезических измерений (определений)	463549.28	2169965.69	-	0.10	0.10	-	-
(6)	Надземный	512	Метод спутниковых геодезических измерений (определений)	463551.21	2169966.24	-	0.10	0.10	-	-
(6)	Надземный	513	Метод спутниковых геодезических измерений (определений)	463550.90	2169967.34	-	0.10	0.10	-	-
(6)	Надземный	571	Метод спутниковых геодезических измерений (определений)	463551.70	2169967.56	-	0.10	0.10	-	-
(6)	Надземный	572	Метод спутниковых геодезических измерений (определений)	463551.52	2169968.20	-	0.10	0.10	-	-
(6)	Надземный	573	Метод спутниковых геодезических измерений (определений)	463553.45	2169968.75	-	0.10	0.10	-	-

Описание местоположения объекта недвижимости

1. Описание местоположения здания, сооружения, объекта незавершенного строительства в границах земельного участка

1.1. Сведения о характерных точках контура объекта недвижимости

Система координат: МСК-50, зона 2

Зона № 2

Номер контура	Тип контура	Номера характерных точек контура	Метод определения координат	Координаты, м		R, м	Формулы, примененные для расчета средней квадратической погрешности определения координат характерных точек контура (M _t), м	Средняя квадратическая погрешность определения координат характерных точек контура (M _t), м	Глубина, высота расположения точки, м	
				X	Y				H ₁	H ₂
1	2	3	4	5	6	7	8	9	10	11
(6)	Надземный	574	Метод спутниковых геодезических измерений (определений)	463553.63	2169968.11	-	0.10	0.10	-	-
(6)	Надземный	514	Метод спутниковых геодезических измерений (определений)	463553.83	2169968.17	-	0.10	0.10	-	-
(6)	Надземный	515	Метод спутниковых геодезических измерений (определений)	463553.41	2169969.67	-	0.10	0.10	-	-
(6)	Надземный	516	Метод спутниковых геодезических измерений (определений)	463556.93	2169970.68	-	0.10	0.10	-	-
(6)	Надземный	517	Метод спутниковых геодезических измерений (определений)	463557.07	2169970.18	-	0.10	0.10	-	-
(6)	Надземный	518	Метод спутниковых геодезических измерений (определений)	463558.12	2169970.48	-	0.10	0.10	-	-

Описание местоположения объекта недвижимости

1. Описание местоположения здания, сооружения, объекта незавершенного строительства в границах земельного участка

1.1. Сведения о характерных точках контура объекта недвижимости

Система координат: МСК-50, зона 2

Зона № 2

Номер контура	Тип контура	Номера характерных точек контура	Метод определения координат	Координаты, м		R, м	Формулы, примененные для расчета средней квадратической погрешности определения координат характерных точек контура (M _t), м	Средняя квадратическая погрешность определения координат характерных точек контура (M _t), м	Глубина, высота расположения точки, м	
				X	Y				H ₁	H ₂
1	2	3	4	5	6	7	8	9	10	11
(6)	Надземный	519	Метод спутниковых геодезических измерений (определений)	463557.96	2169971.01	-	0.10	0.10	-	-
(6)	Надземный	520	Метод спутниковых геодезических измерений (определений)	463560.36	2169971.70	-	0.10	0.10	-	-
(6)	Надземный	521	Метод спутниковых геодезических измерений (определений)	463560.51	2169971.16	-	0.10	0.10	-	-
(6)	Надземный	522	Метод спутниковых геодезических измерений (определений)	463561.73	2169971.51	-	0.10	0.10	-	-
(6)	Надземный	523	Метод спутниковых геодезических измерений (определений)	463562.33	2169969.43	-	0.10	0.10	-	-
(6)	Надземный	370	Метод спутниковых геодезических измерений (определений)	463565.62	2169970.37	-	0.10	0.10	-	-

Описание местоположения объекта недвижимости

1. Описание местоположения здания, сооружения, объекта незавершенного строительства в границах земельного участка

1.1. Сведения о характерных точках контура объекта недвижимости

Система координат: МСК-50, зона 2

Зона № 2

Номер контура	Тип контура	Номера характерных точек контура	Метод определения координат	Координаты, м		R, м	Формулы, примененные для расчета средней квадратической погрешности определения координат характерных точек контура (M _t), м	Средняя квадратическая погрешность определения координат характерных точек контура (M _t), м	Глубина, высота расположения точки, м	
				X	Y				H ₁	H ₂
1	2	3	4	5	6	7	8	9	10	11
(6)	Надземный	524	Метод спутниковых геодезических измерений (определений)	463565.87	2169969.51	-	0.10	0.10	-	-
(6)	Надземный	525	Метод спутниковых геодезических измерений (определений)	463567.79	2169970.06	-	0.10	0.10	-	-
(6)	Надземный	526	Метод спутниковых геодезических измерений (определений)	463567.97	2169969.42	-	0.10	0.10	-	-
(6)	Надземный	527	Метод спутниковых геодезических измерений (определений)	463568.26	2169969.50	-	0.10	0.10	-	-
(6)	Надземный	528	Метод спутниковых геодезических измерений (определений)	463568.08	2169970.14	-	0.10	0.10	-	-
(6)	Надземный	529	Метод спутниковых геодезических измерений (определений)	463570.05	2169970.70	-	0.10	0.10	-	-

Описание местоположения объекта недвижимости

1. Описание местоположения здания, сооружения, объекта незавершенного строительства в границах земельного участка

1.1. Сведения о характерных точках контура объекта недвижимости

Система координат: МСК-50, зона 2

Зона № 2

Номер контура	Тип контура	Номера характерных точек контура	Метод определения координат	Координаты, м		R, м	Формулы, примененные для расчета средней квадратической погрешности определения координат характерных точек контура (M _t), м	Средняя квадратическая погрешность определения координат характерных точек контура (M _t), м	Глубина, высота расположения точки, м	
				X	Y				H ₁	H ₂
1	2	3	4	5	6	7	8	9	10	11
(6)	Надземный	530	Метод спутниковых геодезических измерений (определений)	463570.23	2169970.07	-	0.10	0.10	-	-
(6)	Надземный	531	Метод спутниковых геодезических измерений (определений)	463571.77	2169970.51	-	0.10	0.10	-	-
(6)	Надземный	532	Метод спутниковых геодезических измерений (определений)	463571.80	2169970.40	-	0.10	0.10	-	-
(6)	Надземный	378	Метод спутниковых геодезических измерений (определений)	463573.29	2169970.83	-	0.10	0.10	-	-
(6)	Надземный	379	Метод спутниковых геодезических измерений (определений)	463574.25	2169967.47	-	0.10	0.10	-	-
(6)	Надземный	380	Метод спутниковых геодезических измерений (определений)	463575.24	2169967.75	-	0.10	0.10	-	-

Описание местоположения объекта недвижимости

1. Описание местоположения здания, сооружения, объекта незавершенного строительства в границах земельного участка

1.1. Сведения о характерных точках контура объекта недвижимости

Система координат: МСК-50, зона 2

Зона № 2

Номер контура	Тип контура	Номера характерных точек контура	Метод определения координат	Координаты, м		R, м	Формулы, примененные для расчета средней квадратической погрешности определения координат характерных точек контура (M _t), м	Средняя квадратическая погрешность определения координат характерных точек контура (M _t), м	Глубина, высота расположения точки, м	
				X	Y				H ₁	H ₂
1	2	3	4	5	6	7	8	9	10	11
(6)	Надземный	533	Метод спутниковых геодезических измерений (определений)	463575.60	2169966.49	-	0.10	0.10	-	-
(6)	Надземный	393	Метод спутниковых геодезических измерений (определений)	463576.14	2169966.65	-	0.10	0.10	-	-

Описание местоположения объекта недвижимости

1. Описание местоположения здания, сооружения, объекта незавершенного строительства в границах земельного участка

1.1. Сведения о характерных точках контура объекта недвижимости

Система координат: МСК-50, зона 2

Зона № 2

Номер контура	Тип контура	Номера характерных точек контура	Метод определения координат	Координаты, м		R, м	Формулы, примененные для расчета средней квадратической погрешности определения координат характерных точек контура (M _t), м	Средняя квадратическая погрешность определения координат характерных точек контура (M _t), м	Глубина, высота расположения точки, м	
				X	Y				H ₁	H ₂
1	2	3	4	5	6	7	8	9	10	11
	(7)									
(7)	Надземный	575	Метод спутниковых геодезических измерений (определений)	463576.13	2169966.66	-	0.10	0.10	-	-
(7)	Надземный	576	Метод спутниковых геодезических измерений (определений)	463576.82	2169964.26	-	0.10	0.10	-	-
(7)	Надземный	395	Метод спутниковых геодезических измерений (определений)	463576.28	2169964.10	-	0.10	0.10	-	-
(7)	Надземный	396	Метод спутниковых геодезических измерений (определений)	463576.64	2169962.83	-	0.10	0.10	-	-
(7)	Надземный	577	Метод спутниковых геодезических измерений (определений)	463575.51	2169962.51	-	0.10	0.10	-	-

Описание местоположения объекта недвижимости

1. Описание местоположения здания, сооружения, объекта незавершенного строительства в границах земельного участка

1.1. Сведения о характерных точках контура объекта недвижимости

Система координат: МСК-50, зона 2

Зона № 2

Номер контура	Тип контура	Номера характерных точек контура	Метод определения координат	Координаты, м		R, м	Формулы, примененные для расчета средней квадратической погрешности определения координат характерных точек контура (M _t), м	Средняя квадратическая погрешность определения координат характерных точек контура (M _t), м	Глубина, высота расположения точки, м	
				X	Y				H ₁	H ₂
1	2	3	4	5	6	7	8	9	10	11
(7)	Надземный	398	Метод спутниковых геодезических измерений (определений)	463576.47	2169959.15	-	0.10	0.10	-	-
(7)	Надземный	578	Метод спутниковых геодезических измерений (определений)	463574.98	2169958.73	-	0.10	0.10	-	-
(7)	Надземный	400	Метод спутниковых геодезических измерений (определений)	463575.09	2169958.33	-	0.10	0.10	-	-
(7)	Надземный	579	Метод спутниковых геодезических измерений (определений)	463567.45	2169956.15	-	0.10	0.10	-	-
(7)	Надземный	580	Метод спутниковых геодезических измерений (определений)	463568.41	2169952.78	-	0.10	0.10	-	-
(7)	Надземный	581	Метод спутниковых геодезических измерений (определений)	463561.06	2169950.68	-	0.10	0.10	-	-

Описание местоположения объекта недвижимости

1. Описание местоположения здания, сооружения, объекта незавершенного строительства в границах земельного участка

1.1. Сведения о характерных точках контура объекта недвижимости

Система координат: МСК-50, зона 2

Зона № 2

Номер контура	Тип контура	Номера характерных точек контура	Метод определения координат	Координаты, м		R, м	Формулы, примененные для расчета средней квадратической погрешности определения координат характерных точек контура (M _t), м	Средняя квадратическая погрешность определения координат характерных точек контура (M _t), м	Глубина, высота расположения точки, м	
				X	Y				H ₁	H ₂
1	2	3	4	5	6	7	8	9	10	11
(7)	Надземный	404	Метод спутниковых геодезических измерений (определений)	463560.16	2169953.81	-	0.10	0.10	-	-
(7)	Надземный	582	Метод спутниковых геодезических измерений (определений)	463556.80	2169952.85	-	0.10	0.10	-	-
(7)	Надземный	406	Метод спутниковых геодезических измерений (определений)	463556.38	2169954.34	-	0.10	0.10	-	-
(7)	Надземный	583	Метод спутниковых геодезических измерений (определений)	463551.96	2169953.08	-	0.10	0.10	-	-
(7)	Надземный	584	Метод спутниковых геодезических измерений (определений)	463552.23	2169952.15	-	0.10	0.10	-	-
(7)	Надземный	585	Метод спутниковых геодезических измерений (определений)	463549.15	2169951.27	-	0.10	0.10	-	-

Описание местоположения объекта недвижимости

1. Описание местоположения здания, сооружения, объекта незавершенного строительства в границах земельного участка

1.1. Сведения о характерных точках контура объекта недвижимости

Система координат: МСК-50, зона 2

Зона № 2

Номер контура	Тип контура	Номера характерных точек контура	Метод определения координат	Координаты, м		R, м	Формулы, примененные для расчета средней квадратической погрешности определения координат характерных точек контура (M _t), м	Средняя квадратическая погрешность определения координат характерных точек контура (M _t), м	Глубина, высота расположения точки, м	
				X	Y				H ₁	H ₂
1	2	3	4	5	6	7	8	9	10	11
(7)	Надземный	586	Метод спутниковых геодезических измерений (определений)	463549.33	2169950.65	-	0.10	0.10	-	-
(7)	Надземный	411	Метод спутниковых геодезических измерений (определений)	463545.08	2169949.43	-	0.10	0.10	-	-
(7)	Надземный	534	Метод спутниковых геодезических измерений (определений)	463545.36	2169948.43	-	0.10	0.10	-	-
(7)	Надземный	535	Метод спутниковых геодезических измерений (определений)	463539.64	2169946.80	-	0.10	0.10	-	-
(7)	Надземный	414	Метод спутниковых геодезических измерений (определений)	463539.57	2169947.05	-	0.10	0.10	-	-
(7)	Надземный	587	Метод спутниковых геодезических измерений (определений)	463536.15	2169946.07	-	0.10	0.10	-	-

Описание местоположения объекта недвижимости

1. Описание местоположения здания, сооружения, объекта незавершенного строительства в границах земельного участка

1.1. Сведения о характерных точках контура объекта недвижимости

Система координат: МСК-50, зона 2

Зона № 2

Номер контура	Тип контура	Номера характерных точек контура	Метод определения координат	Координаты, м		R, м	Формулы, примененные для расчета средней квадратической погрешности определения координат характерных точек контура (M _t), м	Средняя квадратическая погрешность определения координат характерных точек контура (M _t), м	Глубина, высота расположения точки, м	
				X	Y				H ₁	H ₂
1	2	3	4	5	6	7	8	9	10	11
(7)	Надземный	588	Метод спутниковых геодезических измерений (определений)	463536.23	2169945.79	-	0.10	0.10	-	-
(7)	Надземный	589	Метод спутниковых геодезических измерений (определений)	463530.75	2169944.23	-	0.10	0.10	-	-
(7)	Надземный	590	Метод спутниковых геодезических измерений (определений)	463530.67	2169944.51	-	0.10	0.10	-	-
(7)	Надземный	591	Метод спутниковых геодезических измерений (определений)	463527.34	2169943.56	-	0.10	0.10	-	-
(7)	Надземный	592	Метод спутниковых геодезических измерений (определений)	463527.41	2169943.31	-	0.10	0.10	-	-
(7)	Надземный	541	Метод спутниковых геодезических измерений (определений)	463521.69	2169941.67	-	0.10	0.10	-	-

Описание местоположения объекта недвижимости

1. Описание местоположения здания, сооружения, объекта незавершенного строительства в границах земельного участка

1.1. Сведения о характерных точках контура объекта недвижимости

Система координат: МСК-50, зона 2

Зона № 2

Номер контура	Тип контура	Номера характерных точек контура	Метод определения координат	Координаты, м		R, м	Формулы, примененные для расчета средней квадратической погрешности определения координат характерных точек контура (M _t), м	Средняя квадратическая погрешность определения координат характерных точек контура (M _t), м	Глубина, высота расположения точки, м	
				X	Y				H ₁	H ₂
1	2	3	4	5	6	7	8	9	10	11
(7)	Надземный	422	Метод спутниковых геодезических измерений (определений)	463521.37	2169942.80	-	0.10	0.10	-	-
(7)	Надземный	423	Метод спутниковых геодезических измерений (определений)	463517.07	2169941.57	-	0.10	0.10	-	-
(7)	Надземный	593	Метод спутниковых геодезических измерений (определений)	463516.93	2169942.07	-	0.10	0.10	-	-
(7)	Надземный	594	Метод спутниковых геодезических измерений (определений)	463513.34	2169941.05	-	0.10	0.10	-	-
(7)	Надземный	595	Метод спутниковых геодезических измерений (определений)	463512.92	2169942.54	-	0.10	0.10	-	-
(7)	Надземный	427	Метод спутниковых геодезических измерений (определений)	463509.48	2169941.56	-	0.10	0.10	-	-

Описание местоположения объекта недвижимости

1. Описание местоположения здания, сооружения, объекта незавершенного строительства в границах земельного участка

1.1. Сведения о характерных точках контура объекта недвижимости

Система координат: МСК-50, зона 2

Зона № 2

Номер контура	Тип контура	Номера характерных точек контура	Метод определения координат	Координаты, м		R, м	Формулы, примененные для расчета средней квадратической погрешности определения координат характерных точек контура (M _t), м	Средняя квадратическая погрешность определения координат характерных точек контура (M _t), м	Глубина, высота расположения точки, м	
				X	Y				H ₁	H ₂
1	2	3	4	5	6	7	8	9	10	11
(7)	Надземный	596	Метод спутниковых геодезических измерений (определений)	463511.11	2169935.86	-	0.10	0.10	-	-
(7)	Надземный	429	Метод спутниковых геодезических измерений (определений)	463514.10	2169936.71	-	0.10	0.10	-	-
(7)	Надземный	430	Метод спутниковых геодезических измерений (определений)	463515.17	2169932.96	-	0.10	0.10	-	-
(7)	Надземный	431	Метод спутниковых геодезических измерений (определений)	463513.68	2169932.53	-	0.10	0.10	-	-
(7)	Надземный	432	Метод спутниковых геодезических измерений (определений)	463514.84	2169928.47	-	0.10	0.10	-	-
(7)	Надземный	597	Метод спутниковых геодезических измерений (определений)	463511.11	2169927.41	-	0.10	0.10	-	-

Описание местоположения объекта недвижимости

1. Описание местоположения здания, сооружения, объекта незавершенного строительства в границах земельного участка

1.1. Сведения о характерных точках контура объекта недвижимости

Система координат: МСК-50, зона 2

Зона № 2

Номер контура	Тип контура	Номера характерных точек контура	Метод определения координат	Координаты, м		R, м	Формулы, примененные для расчета средней квадратической погрешности определения координат характерных точек контура (M _t), м	Средняя квадратическая погрешность определения координат характерных точек контура (M _t), м	Глубина, высота расположения точки, м	
				X	Y				H 1	H 2
1	2	3	4	5	6	7	8	9	10	11
(7)	Надземный	434	Метод спутниковых геодезических измерений (определений)	463511.54	2169925.89	-	0.10	0.10	-	-
(7)	Надземный	435	Метод спутниковых геодезических измерений (определений)	463510.37	2169923.79	-	0.10	0.10	-	-
(7)	Надземный	440	Метод спутниковых геодезических измерений (определений)	463506.92	2169922.80	-	0.10	0.10	-	-
(7)	Надземный	542	Метод спутниковых геодезических измерений (определений)	463504.82	2169923.97	-	0.10	0.10	-	-
(7)	Надземный	543	Метод спутниковых геодезических измерений (определений)	463504.38	2169925.49	-	0.10	0.10	-	-
(7)	Надземный	598	Метод спутниковых геодезических измерений (определений)	463502.21	2169924.87	-	0.10	0.10	-	-

Описание местоположения объекта недвижимости

1. Описание местоположения здания, сооружения, объекта незавершенного строительства в границах земельного участка

1.1. Сведения о характерных точках контура объекта недвижимости

Система координат: МСК-50, зона 2

Зона № 2

Номер контура	Тип контура	Номера характерных точек контура	Метод определения координат	Координаты, м		R, м	Формулы, примененные для расчета средней квадратической погрешности определения координат характерных точек контура (M _t), м	Средняя квадратическая погрешность определения координат характерных точек контура (M _t), м	Глубина, высота расположения точки, м	
				X	Y				H ₁	H ₂
1	2	3	4	5	6	7	8	9	10	11
(7)	Надземный	599	Метод спутниковых геодезических измерений (определений)	463500.22	2169931.81	-	0.10	0.10	-	-
(7)	Надземный	600	Метод спутниковых геодезических измерений (определений)	463498.73	2169931.38	-	0.10	0.10	-	-
(7)	Надземный	601	Метод спутниковых геодезических измерений (определений)	463497.02	2169937.38	-	0.10	0.10	-	-
(7)	Надземный	602	Метод спутниковых геодезических измерений (определений)	463498.51	2169937.81	-	0.10	0.10	-	-
(7)	Надземный	469	Метод спутниковых геодезических измерений (определений)	463495.09	2169949.80	-	0.10	0.10	-	-
(7)	Надземный	603	Метод спутниковых геодезических измерений (определений)	463497.26	2169950.42	-	0.10	0.10	-	-

Описание местоположения объекта недвижимости

1. Описание местоположения здания, сооружения, объекта незавершенного строительства в границах земельного участка

1.1. Сведения о характерных точках контура объекта недвижимости

Система координат: МСК-50, зона 2

Зона № 2

Номер контура	Тип контура	Номера характерных точек контура	Метод определения координат	Координаты, м		R, м	Формулы, примененные для расчета средней квадратической погрешности определения координат характерных точек контура (M _t), м	Средняя квадратическая погрешность определения координат характерных точек контура (M _t), м	Глубина, высота расположения точки, м	
				X	Y				H ₁	H ₂
1	2	3	4	5	6	7	8	9	10	11
(7)	Надземный	604	Метод спутниковых геодезических измерений (определений)	463496.83	2169951.91	-	0.10	0.10	-	-
(7)	Надземный	605	Метод спутниковых геодезических измерений (определений)	463500.01	2169952.82	-	0.10	0.10	-	-
(7)	Надземный	606	Метод спутниковых геодезических измерений (определений)	463500.43	2169951.33	-	0.10	0.10	-	-
(7)	Надземный	299	Метод спутниковых геодезических измерений (определений)	463503.27	2169952.14	-	0.10	0.10	-	-
(7)	Надземный	300	Метод спутниковых геодезических измерений (определений)	463503.30	2169952.04	-	0.10	0.10	-	-
(7)	Надземный	607	Метод спутниковых геодезических измерений (определений)	463506.49	2169952.97	-	0.10	0.10	-	-

Описание местоположения объекта недвижимости

1. Описание местоположения здания, сооружения, объекта незавершенного строительства в границах земельного участка

1.1. Сведения о характерных точках контура объекта недвижимости

Система координат: МСК-50, зона 2

Зона № 2

Номер контура	Тип контура	Номера характерных точек контура	Метод определения координат	Координаты, м		R, м	Формулы, примененные для расчета средней квадратической погрешности определения координат характерных точек контура (M _t), м	Средняя квадратическая погрешность определения координат характерных точек контура (M _t), м	Глубина, высота расположения точки, м	
				X	Y				H ₁	H ₂
1	2	3	4	5	6	7	8	9	10	11
(7)	Надземный	608	Метод спутниковых геодезических измерений (определений)	463506.91	2169951.50	-	0.10	0.10	-	-
(7)	Надземный	484	Метод спутниковых геодезических измерений (определений)	463509.79	2169952.32	-	0.10	0.10	-	-
(7)	Надземный	485	Метод спутниковых геодезических измерений (определений)	463509.49	2169953.37	-	0.10	0.10	-	-
(7)	Надземный	553	Метод спутниковых геодезических измерений (определений)	463515.99	2169955.23	-	0.10	0.10	-	-
(7)	Надземный	609	Метод спутниковых геодезических измерений (определений)	463515.90	2169955.55	-	0.10	0.10	-	-
(7)	Надземный	610	Метод спутниковых геодезических измерений (определений)	463523.01	2169957.59	-	0.10	0.10	-	-

Описание местоположения объекта недвижимости

1. Описание местоположения здания, сооружения, объекта незавершенного строительства в границах земельного участка

1.1. Сведения о характерных точках контура объекта недвижимости

Система координат: МСК-50, зона 2

Зона № 2

Номер контура	Тип контура	Номера характерных точек контура	Метод определения координат	Координаты, м		R, м	Формулы, примененные для расчета средней квадратической погрешности определения координат характерных точек контура (M _t), м	Средняя квадратическая погрешность определения координат характерных точек контура (M _t), м	Глубина, высота расположения точки, м	
				X	Y				H ₁	H ₂
1	2	3	4	5	6	7	8	9	10	11
(7)	Надземный	611	Метод спутниковых геодезических измерений (определений)	463523.10	2169957.26	-	0.10	0.10	-	-
(7)	Надземный	556	Метод спутниковых геодезических измерений (определений)	463529.04	2169958.95	-	0.10	0.10	-	-
(7)	Надземный	557	Метод спутниковых геодезических измерений (определений)	463528.97	2169959.20	-	0.10	0.10	-	-
(7)	Надземный	612	Метод спутниковых геодезических измерений (определений)	463535.76	2169961.15	-	0.10	0.10	-	-
(7)	Надземный	613	Метод спутниковых геодезических измерений (определений)	463535.67	2169961.46	-	0.10	0.10	-	-
(7)	Надземный	614	Метод спутниковых геодезических измерений (определений)	463542.76	2169963.49	-	0.10	0.10	-	-

Описание местоположения объекта недвижимости

1. Описание местоположения здания, сооружения, объекта незавершенного строительства в границах земельного участка

1.1. Сведения о характерных точках контура объекта недвижимости

Система координат: МСК-50, зона 2

Зона № 2

Номер контура	Тип контура	Номера характерных точек контура	Метод определения координат	Координаты, м		R, м	Формулы, примененные для расчета средней квадратической погрешности определения координат характерных точек контура (M _t), м	Средняя квадратическая погрешность определения координат характерных точек контура (M _t), м	Глубина, высота расположения точки, м	
				X	Y				H ₁	H ₂
1	2	3	4	5	6	7	8	9	10	11
(7)	Надземный	615	Метод спутниковых геодезических измерений (определений)	463542.85	2169963.17	-	0.10	0.10	-	-
(7)	Надземный	616	Метод спутниковых геодезических измерений (определений)	463549.46	2169965.06	-	0.10	0.10	-	-
(7)	Надземный	511	Метод спутниковых геодезических измерений (определений)	463549.28	2169965.69	-	0.10	0.10	-	-
(7)	Надземный	512	Метод спутниковых геодезических измерений (определений)	463551.21	2169966.24	-	0.10	0.10	-	-
(7)	Надземный	513	Метод спутниковых геодезических измерений (определений)	463550.90	2169967.34	-	0.10	0.10	-	-
(7)	Надземный	617	Метод спутниковых геодезических измерений (определений)	463551.68	2169967.56	-	0.10	0.10	-	-

Описание местоположения объекта недвижимости

1. Описание местоположения здания, сооружения, объекта незавершенного строительства в границах земельного участка

1.1. Сведения о характерных точках контура объекта недвижимости

Система координат: МСК-50, зона 2

Зона № 2

Номер контура	Тип контура	Номера характерных точек контура	Метод определения координат	Координаты, м		R, м	Формулы, примененные для расчета средней квадратической погрешности определения координат характерных точек контура (M _t), м	Средняя квадратическая погрешность определения координат характерных точек контура (M _t), м	Глубина, высота расположения точки, м	
				X	Y				H ₁	H ₂
1	2	3	4	5	6	7	8	9	10	11
(7)	Надземный	618	Метод спутниковых геодезических измерений (определений)	463551.50	2169968.20	-	0.10	0.10	-	-
(7)	Надземный	619	Метод спутниковых геодезических измерений (определений)	463553.44	2169968.75	-	0.10	0.10	-	-
(7)	Надземный	620	Метод спутниковых геодезических измерений (определений)	463553.62	2169968.12	-	0.10	0.10	-	-
(7)	Надземный	621	Метод спутниковых геодезических измерений (определений)	463553.87	2169968.19	-	0.10	0.10	-	-
(7)	Надземный	622	Метод спутниковых геодезических измерений (определений)	463553.45	2169969.65	-	0.10	0.10	-	-
(7)	Надземный	623	Метод спутниковых геодезических измерений (определений)	463556.90	2169970.63	-	0.10	0.10	-	-

Описание местоположения объекта недвижимости

1. Описание местоположения здания, сооружения, объекта незавершенного строительства в границах земельного участка

1.1. Сведения о характерных точках контура объекта недвижимости

Система координат: МСК-50, зона 2

Зона № 2

Номер контура	Тип контура	Номера характерных точек контура	Метод определения координат	Координаты, м		R, м	Формулы, примененные для расчета средней квадратической погрешности определения координат характерных точек контура (M _t), м	Средняя квадратическая погрешность определения координат характерных точек контура (M _t), м	Глубина, высота расположения точки, м	
				X	Y				H ₁	H ₂
1	2	3	4	5	6	7	8	9	10	11
(7)	Надземный	624	Метод спутниковых геодезических измерений (определений)	463557.03	2169970.17	-	0.10	0.10	-	-
(7)	Надземный	518	Метод спутниковых геодезических измерений (определений)	463558.12	2169970.48	-	0.10	0.10	-	-
(7)	Надземный	625	Метод спутниковых геодезических измерений (определений)	463557.96	2169971.02	-	0.10	0.10	-	-
(7)	Надземный	626	Метод спутниковых геодезических измерений (определений)	463560.35	2169971.70	-	0.10	0.10	-	-
(7)	Надземный	521	Метод спутниковых геодезических измерений (определений)	463560.51	2169971.16	-	0.10	0.10	-	-
(7)	Надземный	522	Метод спутниковых геодезических измерений (определений)	463561.73	2169971.51	-	0.10	0.10	-	-

Описание местоположения объекта недвижимости

1. Описание местоположения здания, сооружения, объекта незавершенного строительства в границах земельного участка

1.1. Сведения о характерных точках контура объекта недвижимости

Система координат: МСК-50, зона 2

Зона № 2

Номер контура	Тип контура	Номера характерных точек контура	Метод определения координат	Координаты, м		R, м	Формулы, примененные для расчета средней квадратической погрешности определения координат характерных точек контура (M _t), м	Средняя квадратическая погрешность определения координат характерных точек контура (M _t), м	Глубина, высота расположения точки, м	
				X	Y				H ₁	H ₂
1	2	3	4	5	6	7	8	9	10	11
(7)	Надземный	627	Метод спутниковых геодезических измерений (определений)	463562.33	2169969.40	-	0.10	0.10	-	-
(7)	Надземный	628	Метод спутниковых геодезических измерений (определений)	463565.63	2169970.34	-	0.10	0.10	-	-
(7)	Надземный	524	Метод спутниковых геодезических измерений (определений)	463565.87	2169969.51	-	0.10	0.10	-	-
(7)	Надземный	525	Метод спутниковых геодезических измерений (определений)	463567.79	2169970.06	-	0.10	0.10	-	-
(7)	Надземный	629	Метод спутниковых геодезических измерений (определений)	463567.97	2169969.43	-	0.10	0.10	-	-
(7)	Надземный	630	Метод спутниковых геодезических измерений (определений)	463568.26	2169969.51	-	0.10	0.10	-	-

Описание местоположения объекта недвижимости

1. Описание местоположения здания, сооружения, объекта незавершенного строительства в границах земельного участка

1.1. Сведения о характерных точках контура объекта недвижимости

Система координат: МСК-50, зона 2

Зона № 2

Номер контура	Тип контура	Номера характерных точек контура	Метод определения координат	Координаты, м		R, м	Формулы, примененные для расчета средней квадратической погрешности определения координат характерных точек контура (M _t), м	Средняя квадратическая погрешность определения координат характерных точек контура (M _t), м	Глубина, высота расположения точки, м	
				X	Y				H ₁	H ₂
1	2	3	4	5	6	7	8	9	10	11
(7)	Надземный	528	Метод спутниковых геодезических измерений (определений)	463568.08	2169970.14	-	0.10	0.10	-	-
(7)	Надземный	529	Метод спутниковых геодезических измерений (определений)	463570.05	2169970.70	-	0.10	0.10	-	-
(7)	Надземный	530	Метод спутниковых геодезических измерений (определений)	463570.23	2169970.07	-	0.10	0.10	-	-
(7)	Надземный	531	Метод спутниковых геодезических измерений (определений)	463571.77	2169970.51	-	0.10	0.10	-	-
(7)	Надземный	631	Метод спутниковых геодезических измерений (определений)	463571.80	2169970.41	-	0.10	0.10	-	-
(7)	Надземный	378	Метод спутниковых геодезических измерений (определений)	463573.29	2169970.83	-	0.10	0.10	-	-

Описание местоположения объекта недвижимости

1. Описание местоположения здания, сооружения, объекта незавершенного строительства в границах земельного участка

1.1. Сведения о характерных точках контура объекта недвижимости

Система координат: МСК-50, зона 2

Зона № 2

Номер контура	Тип контура	Номера характерных точек контура	Метод определения координат	Координаты, м		R, м	Формулы, примененные для расчета средней квадратической погрешности определения координат характерных точек контура (M _t), м	Средняя квадратическая погрешность определения координат характерных точек контура (M _t), м	Глубина, высота расположения точки, м	
				X	Y				H ₁	H ₂
1	2	3	4	5	6	7	8	9	10	11
(7)	Надземный	632	Метод спутниковых геодезических измерений (определений)	463574.25	2169967.48	-	0.10	0.10	-	-
(7)	Надземный	633	Метод спутниковых геодезических измерений (определений)	463575.24	2169967.76	-	0.10	0.10	-	-
(7)	Надземный	634	Метод спутниковых геодезических измерений (определений)	463575.59	2169966.51	-	0.10	0.10	-	-
(7)	Надземный	575	Метод спутниковых геодезических измерений (определений)	463576.13	2169966.66	-	0.10	0.10	-	-

Описание местоположения объекта недвижимости

1. Описание местоположения здания, сооружения, объекта незавершенного строительства в границах земельного участка

1.1. Сведения о характерных точках контура объекта недвижимости

Система координат: МСК-50, зона 2

Зона № 2

Номер контура	Тип контура	Номера характерных точек контура	Метод определения координат	Координаты, м		R, м	Формулы, примененные для расчета средней квадратической погрешности определения координат характерных точек контура (M _t), м	Средняя квадратическая погрешность определения координат характерных точек контура (M _t), м	Глубина, высота расположения точки, м	
				X	Y				H ₁	H ₂
1	2	3	4	5	6	7	8	9	10	11
	(8)									
(8)	Надземный	633	Метод спутниковых геодезических измерений (определений)	463575.24	2169967.76	-	0.10	0.10	-	-
(8)	Надземный	396	Метод спутниковых геодезических измерений (определений)	463576.64	2169962.83	-	0.10	0.10	-	-
(8)	Надземный	577	Метод спутниковых геодезических измерений (определений)	463575.51	2169962.51	-	0.10	0.10	-	-
(8)	Надземный	635	Метод спутниковых геодезических измерений (определений)	463576.41	2169959.36	-	0.10	0.10	-	-
(8)	Надземный	636	Метод спутниковых геодезических измерений (определений)	463574.92	2169958.93	-	0.10	0.10	-	-

Описание местоположения объекта недвижимости

1. Описание местоположения здания, сооружения, объекта незавершенного строительства в границах земельного участка

1.1. Сведения о характерных точках контура объекта недвижимости

Система координат: МСК-50, зона 2

Зона № 2

Номер контура	Тип контура	Номера характерных точек контура	Метод определения координат	Координаты, м		R, м	Формулы, примененные для расчета средней квадратической погрешности определения координат характерных точек контура (M _t), м	Средняя квадратическая погрешность определения координат характерных точек контура (M _t), м	Глубина, высота расположения точки, м	
				X	Y				H ₁	H ₂
1	2	3	4	5	6	7	8	9	10	11
(8)	Надземный	400	Метод спутниковых геодезических измерений (определений)	463575.09	2169958.33	-	0.10	0.10	-	-
(8)	Надземный	579	Метод спутниковых геодезических измерений (определений)	463567.45	2169956.15	-	0.10	0.10	-	-
(8)	Надземный	580	Метод спутниковых геодезических измерений (определений)	463568.41	2169952.78	-	0.10	0.10	-	-
(8)	Надземный	581	Метод спутниковых геодезических измерений (определений)	463561.06	2169950.68	-	0.10	0.10	-	-
(8)	Надземный	404	Метод спутниковых геодезических измерений (определений)	463560.16	2169953.81	-	0.10	0.10	-	-
(8)	Надземный	637	Метод спутниковых геодезических измерений (определений)	463557.01	2169952.91	-	0.10	0.10	-	-

Описание местоположения объекта недвижимости

1. Описание местоположения здания, сооружения, объекта незавершенного строительства в границах земельного участка

1.1. Сведения о характерных точках контура объекта недвижимости

Система координат: МСК-50, зона 2

Зона № 2

Номер контура	Тип контура	Номера характерных точек контура	Метод определения координат	Координаты, м		R, м	Формулы, примененные для расчета средней квадратической погрешности определения координат характерных точек контура (M _t), м	Средняя квадратическая погрешность определения координат характерных точек контура (M _t), м	Глубина, высота расположения точки, м	
				X	Y				H ₁	H ₂
1	2	3	4	5	6	7	8	9	10	11
(8)	Надземный	638	Метод спутниковых геодезических измерений (определений)	463556.58	2169954.40	-	0.10	0.10	-	-
(8)	Надземный	583	Метод спутниковых геодезических измерений (определений)	463551.96	2169953.08	-	0.10	0.10	-	-
(8)	Надземный	584	Метод спутниковых геодезических измерений (определений)	463552.23	2169952.15	-	0.10	0.10	-	-
(8)	Надземный	585	Метод спутниковых геодезических измерений (определений)	463549.15	2169951.27	-	0.10	0.10	-	-
(8)	Надземный	586	Метод спутниковых геодезических измерений (определений)	463549.33	2169950.65	-	0.10	0.10	-	-
(8)	Надземный	411	Метод спутниковых геодезических измерений (определений)	463545.08	2169949.43	-	0.10	0.10	-	-

Описание местоположения объекта недвижимости

1. Описание местоположения здания, сооружения, объекта незавершенного строительства в границах земельного участка

1.1. Сведения о характерных точках контура объекта недвижимости

Система координат: МСК-50, зона 2

Зона № 2

Номер контура	Тип контура	Номера характерных точек контура	Метод определения координат	Координаты, м		R, м	Формулы, примененные для расчета средней квадратической погрешности определения координат характерных точек контура (M _t), м	Средняя квадратическая погрешность определения координат характерных точек контура (M _t), м	Глубина, высота расположения точки, м	
				X	Y				H ₁	H ₂
1	2	3	4	5	6	7	8	9	10	11
(8)	Надземный	534	Метод спутниковых геодезических измерений (определений)	463545.36	2169948.43	-	0.10	0.10	-	-
(8)	Надземный	535	Метод спутниковых геодезических измерений (определений)	463539.64	2169946.80	-	0.10	0.10	-	-
(8)	Надземный	414	Метод спутниковых геодезических измерений (определений)	463539.57	2169947.05	-	0.10	0.10	-	-
(8)	Надземный	587	Метод спутниковых геодезических измерений (определений)	463536.15	2169946.07	-	0.10	0.10	-	-
(8)	Надземный	588	Метод спутниковых геодезических измерений (определений)	463536.23	2169945.79	-	0.10	0.10	-	-
(8)	Надземный	589	Метод спутниковых геодезических измерений (определений)	463530.75	2169944.23	-	0.10	0.10	-	-

Описание местоположения объекта недвижимости

1. Описание местоположения здания, сооружения, объекта незавершенного строительства в границах земельного участка

1.1. Сведения о характерных точках контура объекта недвижимости

Система координат: МСК-50, зона 2

Зона № 2

Номер контура	Тип контура	Номера характерных точек контура	Метод определения координат	Координаты, м		R, м	Формулы, примененные для расчета средней квадратической погрешности определения координат характерных точек контура (M _t), м	Средняя квадратическая погрешность определения координат характерных точек контура (M _t), м	Глубина, высота расположения точки, м	
				X	Y				H ₁	H ₂
1	2	3	4	5	6	7	8	9	10	11
(8)	Надземный	590	Метод спутниковых геодезических измерений (определений)	463530.67	2169944.51	-	0.10	0.10	-	-
(8)	Надземный	591	Метод спутниковых геодезических измерений (определений)	463527.34	2169943.56	-	0.10	0.10	-	-
(8)	Надземный	592	Метод спутниковых геодезических измерений (определений)	463527.41	2169943.31	-	0.10	0.10	-	-
(8)	Надземный	541	Метод спутниковых геодезических измерений (определений)	463521.69	2169941.67	-	0.10	0.10	-	-
(8)	Надземный	422	Метод спутниковых геодезических измерений (определений)	463521.37	2169942.80	-	0.10	0.10	-	-
(8)	Надземный	423	Метод спутниковых геодезических измерений (определений)	463517.07	2169941.57	-	0.10	0.10	-	-

Описание местоположения объекта недвижимости

1. Описание местоположения здания, сооружения, объекта незавершенного строительства в границах земельного участка

1.1. Сведения о характерных точках контура объекта недвижимости

Система координат: МСК-50, зона 2

Зона № 2

Номер контура	Тип контура	Номера характерных точек контура	Метод определения координат	Координаты, м		R, м	Формулы, примененные для расчета средней квадратической погрешности определения координат характерных точек контура (M _t), м	Средняя квадратическая погрешность определения координат характерных точек контура (M _t), м	Глубина, высота расположения точки, м	
				X	Y				H ₁	H ₂
1	2	3	4	5	6	7	8	9	10	11
(8)	Надземный	593	Метод спутниковых геодезических измерений (определений)	463516.93	2169942.07	-	0.10	0.10	-	-
(8)	Надземный	594	Метод спутниковых геодезических измерений (определений)	463513.34	2169941.05	-	0.10	0.10	-	-
(8)	Надземный	595	Метод спутниковых геодезических измерений (определений)	463512.92	2169942.54	-	0.10	0.10	-	-
(8)	Надземный	427	Метод спутниковых геодезических измерений (определений)	463509.48	2169941.56	-	0.10	0.10	-	-
(8)	Надземный	596	Метод спутниковых геодезических измерений (определений)	463511.11	2169935.86	-	0.10	0.10	-	-
(8)	Надземный	639	Метод спутниковых геодезических измерений (определений)	463512.12	2169936.14	-	0.10	0.10	-	-

Описание местоположения объекта недвижимости

1. Описание местоположения здания, сооружения, объекта незавершенного строительства в границах земельного участка

1.1. Сведения о характерных точках контура объекта недвижимости

Система координат: МСК-50, зона 2

Зона № 2

Номер контура	Тип контура	Номера характерных точек контура	Метод определения координат	Координаты, м		R, м	Формулы, примененные для расчета средней квадратической погрешности определения координат характерных точек контура (M _t), м	Средняя квадратическая погрешность определения координат характерных точек контура (M _t), м	Глубина, высота расположения точки, м	
				X	Y				H ₁	H ₂
1	2	3	4	5	6	7	8	9	10	11
(8)	Надземный	640	Метод спутниковых геодезических измерений (определений)	463512.20	2169935.85	-	0.10	0.10	-	-
(8)	Надземный	641	Метод спутниковых геодезических измерений (определений)	463513.69	2169936.28	-	0.10	0.10	-	-
(8)	Надземный	642	Метод спутниковых геодезических измерений (определений)	463514.60	2169933.11	-	0.10	0.10	-	-
(8)	Надземный	643	Метод спутниковых геодезических измерений (определений)	463513.11	2169932.68	-	0.10	0.10	-	-
(8)	Надземный	644	Метод спутниковых геодезических измерений (определений)	463514.35	2169928.33	-	0.10	0.10	-	-
(8)	Надземный	597	Метод спутниковых геодезических измерений (определений)	463511.11	2169927.41	-	0.10	0.10	-	-

Описание местоположения объекта недвижимости

1. Описание местоположения здания, сооружения, объекта незавершенного строительства в границах земельного участка

1.1. Сведения о характерных точках контура объекта недвижимости

Система координат: МСК-50, зона 2

Зона № 2

Номер контура	Тип контура	Номера характерных точек контура	Метод определения координат	Координаты, м		R, м	Формулы, примененные для расчета средней квадратической погрешности определения координат характерных точек контура (M _t), м	Средняя квадратическая погрешность определения координат характерных точек контура (M _t), м	Глубина, высота расположения точки, м	
				X	Y				H ₁	H ₂
1	2	3	4	5	6	7	8	9	10	11
(8)	Надземный	434	Метод спутниковых геодезических измерений (определений)	463511.54	2169925.89	-	0.10	0.10	-	-
(8)	Надземный	435	Метод спутниковых геодезических измерений (определений)	463510.37	2169923.79	-	0.10	0.10	-	-
(8)	Надземный	440	Метод спутниковых геодезических измерений (определений)	463506.92	2169922.80	-	0.10	0.10	-	-
(8)	Надземный	542	Метод спутниковых геодезических измерений (определений)	463504.82	2169923.97	-	0.10	0.10	-	-
(8)	Надземный	543	Метод спутниковых геодезических измерений (определений)	463504.38	2169925.49	-	0.10	0.10	-	-
(8)	Надземный	645	Метод спутниковых геодезических измерений (определений)	463502.21	2169924.86	-	0.10	0.10	-	-

Описание местоположения объекта недвижимости

1. Описание местоположения здания, сооружения, объекта незавершенного строительства в границах земельного участка

1.1. Сведения о характерных точках контура объекта недвижимости

Система координат: МСК-50, зона 2

Зона № 2

Номер контура	Тип контура	Номера характерных точек контура	Метод определения координат	Координаты, м		R, м	Формулы, примененные для расчета средней квадратической погрешности определения координат характерных точек контура (M _t), м	Средняя квадратическая погрешность определения координат характерных точек контура (M _t), м	Глубина, высота расположения точки, м	
				X	Y				H ₁	H ₂
1	2	3	4	5	6	7	8	9	10	11
(8)	Надземный	646	Метод спутниковых геодезических измерений (определений)	463502.18	2169924.97	-	0.10	0.10	-	-
(8)	Надземный	647	Метод спутниковых геодезических измерений (определений)	463502.00	2169924.91	-	0.10	0.10	-	-
(8)	Надземный	648	Метод спутниковых геодезических измерений (определений)	463501.66	2169926.09	-	0.10	0.10	-	-
(8)	Надземный	649	Метод спутниковых геодезических измерений (определений)	463501.84	2169926.14	-	0.10	0.10	-	-
(8)	Надземный	650	Метод спутниковых геодезических измерений (определений)	463501.25	2169928.21	-	0.10	0.10	-	-
(8)	Надземный	651	Метод спутниковых геодезических измерений (определений)	463501.07	2169928.16	-	0.10	0.10	-	-

Описание местоположения объекта недвижимости

1. Описание местоположения здания, сооружения, объекта незавершенного строительства в границах земельного участка

1.1. Сведения о характерных точках контура объекта недвижимости

Система координат: МСК-50, зона 2

Зона № 2

Номер контура	Тип контура	Номера характерных точек контура	Метод определения координат	Координаты, м		R, м	Формулы, примененные для расчета средней квадратической погрешности определения координат характерных точек контура (M _t), м	Средняя квадратическая погрешность определения координат характерных точек контура (M _t), м	Глубина, высота расположения точки, м	
				X	Y				H ₁	H ₂
1	2	3	4	5	6	7	8	9	10	11
(8)	Надземный	652	Метод спутниковых геодезических измерений (определений)	463500.73	2169929.34	-	0.10	0.10	-	-
(8)	Надземный	653	Метод спутниковых геодезических измерений (определений)	463500.91	2169929.39	-	0.10	0.10	-	-
(8)	Надземный	599	Метод спутниковых геодезических измерений (определений)	463500.22	2169931.81	-	0.10	0.10	-	-
(8)	Надземный	600	Метод спутниковых геодезических измерений (определений)	463498.73	2169931.38	-	0.10	0.10	-	-
(8)	Надземный	601	Метод спутниковых геодезических измерений (определений)	463497.02	2169937.38	-	0.10	0.10	-	-
(8)	Надземный	602	Метод спутниковых геодезических измерений (определений)	463498.51	2169937.81	-	0.10	0.10	-	-

Описание местоположения объекта недвижимости

1. Описание местоположения здания, сооружения, объекта незавершенного строительства в границах земельного участка

1.1. Сведения о характерных точках контура объекта недвижимости

Система координат: МСК-50, зона 2

Зона № 2

Номер контура	Тип контура	Номера характерных точек контура	Метод определения координат	Координаты, м		R, м	Формулы, примененные для расчета средней квадратической погрешности определения координат характерных точек контура (M _t), м	Средняя квадратическая погрешность определения координат характерных точек контура (M _t), м	Глубина, высота расположения точки, м	
				X	Y				H ₁	H ₂
1	2	3	4	5	6	7	8	9	10	11
(8)	Надземный	654	Метод спутниковых геодезических измерений (определений)	463497.88	2169940.02	-	0.10	0.10	-	-
(8)	Надземный	655	Метод спутниковых геодезических измерений (определений)	463497.70	2169939.97	-	0.10	0.10	-	-
(8)	Надземный	656	Метод спутниковых геодезических измерений (определений)	463497.36	2169941.15	-	0.10	0.10	-	-
(8)	Надземный	657	Метод спутниковых геодезических измерений (определений)	463497.54	2169941.20	-	0.10	0.10	-	-
(8)	Надземный	658	Метод спутниковых геодезических измерений (определений)	463496.37	2169945.30	-	0.10	0.10	-	-
(8)	Надземный	659	Метод спутниковых геодезических измерений (определений)	463496.19	2169945.25	-	0.10	0.10	-	-

Описание местоположения объекта недвижимости

1. Описание местоположения здания, сооружения, объекта незавершенного строительства в границах земельного участка

1.1. Сведения о характерных точках контура объекта недвижимости

Система координат: МСК-50, зона 2

Зона № 2

Номер контура	Тип контура	Номера характерных точек контура	Метод определения координат	Координаты, м		R, м	Формулы, примененные для расчета средней квадратической погрешности определения координат характерных точек контура (M _t), м	Средняя квадратическая погрешность определения координат характерных точек контура (M _t), м	Глубина, высота расположения точки, м	
				X	Y				H ₁	H ₂
1	2	3	4	5	6	7	8	9	10	11
(8)	Надземный	660	Метод спутниковых геодезических измерений (определений)	463495.85	2169946.43	-	0.10	0.10	-	-
(8)	Надземный	661	Метод спутниковых геодезических измерений (определений)	463496.03	2169946.48	-	0.10	0.10	-	-
(8)	Надземный	662	Метод спутниковых геодезических измерений (определений)	463495.46	2169948.50	-	0.10	0.10	-	-
(8)	Надземный	663	Метод спутниковых геодезических измерений (определений)	463495.27	2169948.45	-	0.10	0.10	-	-
(8)	Надземный	664	Метод спутниковых геодезических измерений (определений)	463494.94	2169949.63	-	0.10	0.10	-	-
(8)	Надземный	665	Метод спутниковых геодезических измерений (определений)	463495.12	2169949.69	-	0.10	0.10	-	-

Описание местоположения объекта недвижимости

1. Описание местоположения здания, сооружения, объекта незавершенного строительства в границах земельного участка

1.1. Сведения о характерных точках контура объекта недвижимости

Система координат: МСК-50, зона 2

Зона № 2

Номер контура	Тип контура	Номера характерных точек контура	Метод определения координат	Координаты, м		R, м	Формулы, примененные для расчета средней квадратической погрешности определения координат характерных точек контура (M _t), м	Средняя квадратическая погрешность определения координат характерных точек контура (M _t), м	Глубина, высота расположения точки, м	
				X	Y				H ₁	H ₂
1	2	3	4	5	6	7	8	9	10	11
(8)	Надземный	469	Метод спутниковых геодезических измерений (определений)	463495.09	2169949.80	-	0.10	0.10	-	-
(8)	Надземный	666	Метод спутниковых геодезических измерений (определений)	463495.20	2169949.83	-	0.10	0.10	-	-
(8)	Надземный	667	Метод спутниковых геодезических измерений (определений)	463495.15	2169950.01	-	0.10	0.10	-	-
(8)	Надземный	668	Метод спутниковых геодезических измерений (определений)	463496.33	2169950.35	-	0.10	0.10	-	-
(8)	Надземный	669	Метод спутниковых геодезических измерений (определений)	463496.38	2169950.17	-	0.10	0.10	-	-
(8)	Надземный	603	Метод спутниковых геодезических измерений (определений)	463497.26	2169950.42	-	0.10	0.10	-	-

Описание местоположения объекта недвижимости

1. Описание местоположения здания, сооружения, объекта незавершенного строительства в границах земельного участка

1.1. Сведения о характерных точках контура объекта недвижимости

Система координат: МСК-50, зона 2

Зона № 2

Номер контура	Тип контура	Номера характерных точек контура	Метод определения координат	Координаты, м		R, м	Формулы, примененные для расчета средней квадратической погрешности определения координат характерных точек контура (M _t), м	Средняя квадратическая погрешность определения координат характерных точек контура (M _t), м	Глубина, высота расположения точки, м	
				X	Y				H ₁	H ₂
1	2	3	4	5	6	7	8	9	10	11
(8)	Надземный	604	Метод спутниковых геодезических измерений (определений)	463496.83	2169951.91	-	0.10	0.10	-	-
(8)	Надземный	605	Метод спутниковых геодезических измерений (определений)	463500.01	2169952.82	-	0.10	0.10	-	-
(8)	Надземный	606	Метод спутниковых геодезических измерений (определений)	463500.43	2169951.33	-	0.10	0.10	-	-
(8)	Надземный	299	Метод спутниковых геодезических измерений (определений)	463503.27	2169952.14	-	0.10	0.10	-	-
(8)	Надземный	300	Метод спутниковых геодезических измерений (определений)	463503.30	2169952.04	-	0.10	0.10	-	-
(8)	Надземный	607	Метод спутниковых геодезических измерений (определений)	463506.49	2169952.97	-	0.10	0.10	-	-

Описание местоположения объекта недвижимости

1. Описание местоположения здания, сооружения, объекта незавершенного строительства в границах земельного участка

1.1. Сведения о характерных точках контура объекта недвижимости

Система координат: МСК-50, зона 2

Зона № 2

Номер контура	Тип контура	Номера характерных точек контура	Метод определения координат	Координаты, м		R, м	Формулы, примененные для расчета средней квадратической погрешности определения координат характерных точек контура (M _t), м	Средняя квадратическая погрешность определения координат характерных точек контура (M _t), м	Глубина, высота расположения точки, м	
				X	Y				H ₁	H ₂
1	2	3	4	5	6	7	8	9	10	11
(8)	Надземный	608	Метод спутниковых геодезических измерений (определений)	463506.91	2169951.50	-	0.10	0.10	-	-
(8)	Надземный	484	Метод спутниковых геодезических измерений (определений)	463509.79	2169952.32	-	0.10	0.10	-	-
(8)	Надземный	485	Метод спутниковых геодезических измерений (определений)	463509.49	2169953.37	-	0.10	0.10	-	-
(8)	Надземный	670	Метод спутниковых геодезических измерений (определений)	463509.71	2169953.43	-	0.10	0.10	-	-
(8)	Надземный	671	Метод спутниковых геодезических измерений (определений)	463509.65	2169953.62	-	0.10	0.10	-	-
(8)	Надземный	672	Метод спутниковых геодезических измерений (определений)	463510.84	2169953.95	-	0.10	0.10	-	-

Описание местоположения объекта недвижимости

1. Описание местоположения здания, сооружения, объекта незавершенного строительства в границах земельного участка

1.1. Сведения о характерных точках контура объекта недвижимости

Система координат: МСК-50, зона 2

Зона № 2

Номер контура	Тип контура	Номера характерных точек контура	Метод определения координат	Координаты, м		R, м	Формулы, примененные для расчета средней квадратической погрешности определения координат характерных точек контура (M _t), м	Средняя квадратическая погрешность определения координат характерных точек контура (M _t), м	Глубина, высота расположения точки, м	
				X	Y				H ₁	H ₂
1	2	3	4	5	6	7	8	9	10	11
(8)	Надземный	673	Метод спутниковых геодезических измерений (определений)	463510.89	2169953.77	-	0.10	0.10	-	-
(8)	Надземный	674	Метод спутниковых геодезических измерений (определений)	463512.65	2169954.27	-	0.10	0.10	-	-
(8)	Надземный	675	Метод спутниковых геодезических измерений (определений)	463512.60	2169954.46	-	0.10	0.10	-	-
(8)	Надземный	676	Метод спутниковых геодезических измерений (определений)	463513.78	2169954.79	-	0.10	0.10	-	-
(8)	Надземный	677	Метод спутниковых геодезических измерений (определений)	463513.83	2169954.61	-	0.10	0.10	-	-
(8)	Надземный	553	Метод спутниковых геодезических измерений (определений)	463515.99	2169955.23	-	0.10	0.10	-	-

Описание местоположения объекта недвижимости

1. Описание местоположения здания, сооружения, объекта незавершенного строительства в границах земельного участка

1.1. Сведения о характерных точках контура объекта недвижимости

Система координат: МСК-50, зона 2

Зона № 2

Номер контура	Тип контура	Номера характерных точек контура	Метод определения координат	Координаты, м		R, м	Формулы, примененные для расчета средней квадратической погрешности определения координат характерных точек контура (M _t), м	Средняя квадратическая погрешность определения координат характерных точек контура (M _t), м	Глубина, высота расположения точки, м	
				X	Y				H ₁	H ₂
1	2	3	4	5	6	7	8	9	10	11
(8)	Надземный	609	Метод спутниковых геодезических измерений (определений)	463515.90	2169955.55	-	0.10	0.10	-	-
(8)	Надземный	610	Метод спутниковых геодезических измерений (определений)	463523.01	2169957.59	-	0.10	0.10	-	-
(8)	Надземный	611	Метод спутниковых геодезических измерений (определений)	463523.10	2169957.26	-	0.10	0.10	-	-
(8)	Надземный	678	Метод спутниковых геодезических измерений (определений)	463525.50	2169957.95	-	0.10	0.10	-	-
(8)	Надземный	679	Метод спутниковых геодезических измерений (определений)	463525.45	2169958.13	-	0.10	0.10	-	-
(8)	Надземный	680	Метод спутниковых геодезических измерений (определений)	463526.63	2169958.46	-	0.10	0.10	-	-

Описание местоположения объекта недвижимости

1. Описание местоположения здания, сооружения, объекта незавершенного строительства в границах земельного участка

1.1. Сведения о характерных точках контура объекта недвижимости

Система координат: МСК-50, зона 2

Зона № 2

Номер контура	Тип контура	Номера характерных точек контура	Метод определения координат	Координаты, м		R, м	Формулы, примененные для расчета средней квадратической погрешности определения координат характерных точек контура (M _t), м	Средняя квадратическая погрешность определения координат характерных точек контура (M _t), м	Глубина, высота расположения точки, м	
				X	Y				H ₁	H ₂
1	2	3	4	5	6	7	8	9	10	11
(8)	Надземный	681	Метод спутниковых геодезических измерений (определений)	463526.69	2169958.28	-	0.10	0.10	-	-
(8)	Надземный	682	Метод спутниковых геодезических измерений (определений)	463528.94	2169958.93	-	0.10	0.10	-	-
(8)	Надземный	683	Метод спутниковых геодезических измерений (определений)	463528.89	2169959.11	-	0.10	0.10	-	-
(8)	Надземный	684	Метод спутниковых геодезических измерений (определений)	463530.07	2169959.45	-	0.10	0.10	-	-
(8)	Надземный	685	Метод спутниковых геодезических измерений (определений)	463530.12	2169959.26	-	0.10	0.10	-	-
(8)	Надземный	686	Метод спутниковых геодезических измерений (определений)	463532.38	2169959.91	-	0.10	0.10	-	-

Описание местоположения объекта недвижимости

1. Описание местоположения здания, сооружения, объекта незавершенного строительства в границах земельного участка

1.1. Сведения о характерных точках контура объекта недвижимости

Система координат: МСК-50, зона 2

Зона № 2

Номер контура	Тип контура	Номера характерных точек контура	Метод определения координат	Координаты, м		R, м	Формулы, примененные для расчета средней квадратической погрешности определения координат характерных точек контура (M _t), м	Средняя квадратическая погрешность определения координат характерных точек контура (M _t), м	Глубина, высота расположения точки, м	
				X	Y				H ₁	H ₂
1	2	3	4	5	6	7	8	9	10	11
(8)	Надземный	687	Метод спутниковых геодезических измерений (определений)	463532.33	2169960.09	-	0.10	0.10	-	-
(8)	Надземный	688	Метод спутниковых геодезических измерений (определений)	463533.51	2169960.43	-	0.10	0.10	-	-
(8)	Надземный	689	Метод спутниковых геодезических измерений (определений)	463533.56	2169960.25	-	0.10	0.10	-	-
(8)	Надземный	690	Метод спутниковых геодезических измерений (определений)	463535.84	2169960.90	-	0.10	0.10	-	-
(8)	Надземный	691	Метод спутниковых геодезических измерений (определений)	463535.74	2169961.21	-	0.10	0.10	-	-
(8)	Надземный	692	Метод спутниковых геодезических измерений (определений)	463542.83	2169963.24	-	0.10	0.10	-	-

Описание местоположения объекта недвижимости

1. Описание местоположения здания, сооружения, объекта незавершенного строительства в границах земельного участка

1.1. Сведения о характерных точках контура объекта недвижимости

Система координат: МСК-50, зона 2

Зона № 2

Номер контура	Тип контура	Номера характерных точек контура	Метод определения координат	Координаты, м		R, м	Формулы, примененные для расчета средней квадратической погрешности определения координат характерных точек контура (M _t), м	Средняя квадратическая погрешность определения координат характерных точек контура (M _t), м	Глубина, высота расположения точки, м	
				X	Y				H 1	H 2
1	2	3	4	5	6	7	8	9	10	11
(8)	Надземный	693	Метод спутниковых геодезических измерений (определений)	463542.92	2169962.92	-	0.10	0.10	-	-
(8)	Надземный	694	Метод спутниковых геодезических измерений (определений)	463545.31	2169963.60	-	0.10	0.10	-	-
(8)	Надземный	695	Метод спутниковых геодезических измерений (определений)	463545.26	2169963.78	-	0.10	0.10	-	-
(8)	Надземный	696	Метод спутниковых геодезических измерений (определений)	463546.44	2169964.12	-	0.10	0.10	-	-
(8)	Надземный	697	Метод спутниковых геодезических измерений (определений)	463546.49	2169963.94	-	0.10	0.10	-	-
(8)	Надземный	698	Метод спутниковых геодезических измерений (определений)	463551.47	2169965.36	-	0.10	0.10	-	-

Описание местоположения объекта недвижимости

1. Описание местоположения здания, сооружения, объекта незавершенного строительства в границах земельного участка

1.1. Сведения о характерных точках контура объекта недвижимости

Система координат: МСК-50, зона 2

Зона № 2

Номер контура	Тип контура	Номера характерных точек контура	Метод определения координат	Координаты, м		R, м	Формулы, примененные для расчета средней квадратической погрешности определения координат характерных точек контура (M _t), м	Средняя квадратическая погрешность определения координат характерных точек контура (M _t), м	Глубина, высота расположения точки, м	
				X	Y				H ₁	H ₂
1	2	3	4	5	6	7	8	9	10	11
(8)	Надземный	513	Метод спутниковых геодезических измерений (определений)	463550.90	2169967.34	-	0.10	0.10	-	-
(8)	Надземный	699	Метод спутниковых геодезических измерений (определений)	463554.04	2169968.24	-	0.10	0.10	-	-
(8)	Надземный	700	Метод спутниковых геодезических измерений (определений)	463553.63	2169969.70	-	0.10	0.10	-	-
(8)	Надземный	701	Метод спутниковых геодезических измерений (определений)	463556.80	2169970.61	-	0.10	0.10	-	-
(8)	Надземный	702	Метод спутниковых геодезических измерений (определений)	463556.93	2169970.14	-	0.10	0.10	-	-
(8)	Надземный	522	Метод спутниковых геодезических измерений (определений)	463561.73	2169971.51	-	0.10	0.10	-	-

Описание местоположения объекта недвижимости

1. Описание местоположения здания, сооружения, объекта незавершенного строительства в границах земельного участка

1.1. Сведения о характерных точках контура объекта недвижимости

Система координат: МСК-50, зона 2

Зона № 2

Номер контура	Тип контура	Номера характерных точек контура	Метод определения координат	Координаты, м		R, м	Формулы, примененные для расчета средней квадратической погрешности определения координат характерных точек контура (M _t), м	Средняя квадратическая погрешность определения координат характерных точек контура (M _t), м	Глубина, высота расположения точки, м	
				X	Y				H ₁	H ₂
1	2	3	4	5	6	7	8	9	10	11
(8)	Надземный	627	Метод спутниковых геодезических измерений (определений)	463562.33	2169969.40	-	0.10	0.10	-	-
(8)	Надземный	703	Метод спутниковых геодезических измерений (определений)	463565.49	2169970.30	-	0.10	0.10	-	-
(8)	Надземный	704	Метод спутниковых геодезических измерений (определений)	463565.91	2169968.84	-	0.10	0.10	-	-
(8)	Надземный	531	Метод спутниковых геодезических измерений (определений)	463571.77	2169970.51	-	0.10	0.10	-	-
(8)	Надземный	705	Метод спутниковых геодезических измерений (определений)	463571.86	2169970.20	-	0.10	0.10	-	-
(8)	Надземный	706	Метод спутниковых геодезических измерений (определений)	463573.35	2169970.63	-	0.10	0.10	-	-

Описание местоположения объекта недвижимости

1. Описание местоположения здания, сооружения, объекта незавершенного строительства в границах земельного участка

1.1. Сведения о характерных точках контура объекта недвижимости

Система координат: МСК-50, зона 2

Зона № 2

Номер контура	Тип контура	Номера характерных точек контура	Метод определения координат	Координаты, м		R, м	Формулы, примененные для расчета средней квадратической погрешности определения координат характерных точек контура (M _t), м	Средняя квадратическая погрешность определения координат характерных точек контура (M _t), м	Глубина, высота расположения точки, м	
				X	Y				H ₁	H ₂
1	2	3	4	5	6	7	8	9	10	11
(8)	Надземный	632	Метод спутниковых геодезических измерений (определений)	463574.25	2169967.48	-	0.10	0.10	-	-
(8)	Надземный	633	Метод спутниковых геодезических измерений (определений)	463575.24	2169967.76	-	0.10	0.10	-	-

Описание местоположения объекта недвижимости

1. Описание местоположения здания, сооружения, объекта незавершенного строительства в границах земельного участка

1.1. Сведения о характерных точках контура объекта недвижимости

Система координат: МСК-50, зона 2

Зона № 2

Номер контура	Тип контура	Номера характерных точек контура	Метод определения координат	Координаты, м		R, м	Формулы, примененные для расчета средней квадратической погрешности определения координат характерных точек контура (M _t), м	Средняя квадратическая погрешность определения координат характерных точек контура (M _t), м	Глубина, высота расположения точки, м	
				X	Y				H ₁	H ₂
1	2	3	4	5	6	7	8	9	10	11
	(9)									
(9)	Надземный	633	Метод спутниковых геодезических измерений (определений)	463575.24	2169967.76	-	0.10	0.10	-	-
(9)	Надземный	396	Метод спутниковых геодезических измерений (определений)	463576.64	2169962.83	-	0.10	0.10	-	-
(9)	Надземный	577	Метод спутниковых геодезических измерений (определений)	463575.51	2169962.51	-	0.10	0.10	-	-
(9)	Надземный	635	Метод спутниковых геодезических измерений (определений)	463576.41	2169959.36	-	0.10	0.10	-	-
(9)	Надземный	636	Метод спутниковых геодезических измерений (определений)	463574.92	2169958.93	-	0.10	0.10	-	-

Описание местоположения объекта недвижимости

1. Описание местоположения здания, сооружения, объекта незавершенного строительства в границах земельного участка

1.1. Сведения о характерных точках контура объекта недвижимости

Система координат: МСК-50, зона 2

Зона № 2

Номер контура	Тип контура	Номера характерных точек контура	Метод определения координат	Координаты, м		R, м	Формулы, примененные для расчета средней квадратической погрешности определения координат характерных точек контура (M _t), м	Средняя квадратическая погрешность определения координат характерных точек контура (M _t), м	Глубина, высота расположения точки, м	
				X	Y				H ₁	H ₂
1	2	3	4	5	6	7	8	9	10	11
(9)	Надземный	400	Метод спутниковых геодезических измерений (определений)	463575.09	2169958.33	-	0.10	0.10	-	-
(9)	Надземный	579	Метод спутниковых геодезических измерений (определений)	463567.45	2169956.15	-	0.10	0.10	-	-
(9)	Надземный	580	Метод спутниковых геодезических измерений (определений)	463568.41	2169952.78	-	0.10	0.10	-	-
(9)	Надземный	581	Метод спутниковых геодезических измерений (определений)	463561.06	2169950.68	-	0.10	0.10	-	-
(9)	Надземный	404	Метод спутниковых геодезических измерений (определений)	463560.16	2169953.81	-	0.10	0.10	-	-
(9)	Надземный	637	Метод спутниковых геодезических измерений (определений)	463557.01	2169952.91	-	0.10	0.10	-	-

Описание местоположения объекта недвижимости

1. Описание местоположения здания, сооружения, объекта незавершенного строительства в границах земельного участка

1.1. Сведения о характерных точках контура объекта недвижимости

Система координат: МСК-50, зона 2

Зона № 2

Номер контура	Тип контура	Номера характерных точек контура	Метод определения координат	Координаты, м		R, м	Формулы, примененные для расчета средней квадратической погрешности определения координат характерных точек контура (M _t), м	Средняя квадратическая погрешность определения координат характерных точек контура (M _t), м	Глубина, высота расположения точки, м	
				X	Y				H 1	H 2
1	2	3	4	5	6	7	8	9	10	11
(9)	Надземный	638	Метод спутниковых геодезических измерений (определений)	463556.58	2169954.40	-	0.10	0.10	-	-
(9)	Надземный	707	Метод спутниковых геодезических измерений (определений)	463555.24	2169954.02	-	0.10	0.10	-	-
(9)	Надземный	708	Метод спутниковых геодезических измерений (определений)	463555.39	2169953.48	-	0.10	0.10	-	-
(9)	Надземный	709	Метод спутниковых геодезических измерений (определений)	463553.73	2169953.00	-	0.10	0.10	-	-
(9)	Надземный	710	Метод спутниковых геодезических измерений (определений)	463553.57	2169953.54	-	0.10	0.10	-	-
(9)	Надземный	583	Метод спутниковых геодезических измерений (определений)	463551.96	2169953.08	-	0.10	0.10	-	-

Описание местоположения объекта недвижимости

1. Описание местоположения здания, сооружения, объекта незавершенного строительства в границах земельного участка

1.1. Сведения о характерных точках контура объекта недвижимости

Система координат: МСК-50, зона 2

Зона № 2

Номер контура	Тип контура	Номера характерных точек контура	Метод определения координат	Координаты, м		R, м	Формулы, примененные для расчета средней квадратической погрешности определения координат характерных точек контура (M _t), м	Средняя квадратическая погрешность определения координат характерных точек контура (M _t), м	Глубина, высота расположения точки, м	
				X	Y				H ₁	H ₂
1	2	3	4	5	6	7	8	9	10	11
(9)	Надземный	584	Метод спутниковых геодезических измерений (определений)	463552.23	2169952.15	-	0.10	0.10	-	-
(9)	Надземный	585	Метод спутниковых геодезических измерений (определений)	463549.15	2169951.27	-	0.10	0.10	-	-
(9)	Надземный	586	Метод спутниковых геодезических измерений (определений)	463549.33	2169950.65	-	0.10	0.10	-	-
(9)	Надземный	711	Метод спутниковых геодезических измерений (определений)	463548.67	2169950.46	-	0.10	0.10	-	-
(9)	Надземный	712	Метод спутниковых геодезических измерений (определений)	463548.82	2169949.92	-	0.10	0.10	-	-
(9)	Надземный	713	Метод спутниковых геодезических измерений (определений)	463547.17	2169949.45	-	0.10	0.10	-	-

Описание местоположения объекта недвижимости

1. Описание местоположения здания, сооружения, объекта незавершенного строительства в границах земельного участка

1.1. Сведения о характерных точках контура объекта недвижимости

Система координат: МСК-50, зона 2

Зона № 2

Номер контура	Тип контура	Номера характерных точек контура	Метод определения координат	Координаты, м		R, м	Формулы, примененные для расчета средней квадратической погрешности определения координат характерных точек контура (M _t), м	Средняя квадратическая погрешность определения координат характерных точек контура (M _t), м	Глубина, высота расположения точки, м	
				X	Y				H ₁	H ₂
1	2	3	4	5	6	7	8	9	10	11
(9)	Надземный	714	Метод спутниковых геодезических измерений (определений)	463547.01	2169949.99	-	0.10	0.10	-	-
(9)	Надземный	715	Метод спутниковых геодезических измерений (определений)	463546.91	2169949.95	-	0.10	0.10	-	-
(9)	Надземный	716	Метод спутниковых геодезических измерений (определений)	463547.06	2169949.42	-	0.10	0.10	-	-
(9)	Надземный	717	Метод спутниковых геодезических измерений (определений)	463545.41	2169948.94	-	0.10	0.10	-	-
(9)	Надземный	718	Метод спутниковых геодезических измерений (определений)	463545.25	2169949.48	-	0.10	0.10	-	-
(9)	Надземный	411	Метод спутниковых геодезических измерений (определений)	463545.08	2169949.43	-	0.10	0.10	-	-

Описание местоположения объекта недвижимости

1. Описание местоположения здания, сооружения, объекта незавершенного строительства в границах земельного участка

1.1. Сведения о характерных точках контура объекта недвижимости

Система координат: МСК-50, зона 2

Зона № 2

Номер контура	Тип контура	Номера характерных точек контура	Метод определения координат	Координаты, м		R, м	Формулы, примененные для расчета средней квадратической погрешности определения координат характерных точек контура (M _t), м	Средняя квадратическая погрешность определения координат характерных точек контура (M _t), м	Глубина, высота расположения точки, м	
				X	Y				H ₁	H ₂
1	2	3	4	5	6	7	8	9	10	11
(9)	Надземный	534	Метод спутниковых геодезических измерений (определений)	463545.36	2169948.43	-	0.10	0.10	-	-
(9)	Надземный	535	Метод спутниковых геодезических измерений (определений)	463539.64	2169946.80	-	0.10	0.10	-	-
(9)	Надземный	414	Метод спутниковых геодезических измерений (определений)	463539.57	2169947.05	-	0.10	0.10	-	-
(9)	Надземный	719	Метод спутниковых геодезических измерений (определений)	463539.02	2169946.89	-	0.10	0.10	-	-
(9)	Надземный	720	Метод спутниковых геодезических измерений (определений)	463539.18	2169946.35	-	0.10	0.10	-	-
(9)	Надземный	721	Метод спутниковых геодезических измерений (определений)	463537.01	2169945.74	-	0.10	0.10	-	-

Описание местоположения объекта недвижимости

1. Описание местоположения здания, сооружения, объекта незавершенного строительства в границах земельного участка

1.1. Сведения о характерных точках контура объекта недвижимости

Система координат: МСК-50, зона 2

Зона № 2

Номер контура	Тип контура	Номера характерных точек контура	Метод определения координат	Координаты, м		R, м	Формулы, примененные для расчета средней квадратической погрешности определения координат характерных точек контура (M _t), м	Средняя квадратическая погрешность определения координат характерных точек контура (M _t), м	Глубина, высота расположения точки, м	
				X	Y				H ₁	H ₂
1	2	3	4	5	6	7	8	9	10	11
(9)	Надземный	722	Метод спутниковых геодезических измерений (определений)	463536.86	2169946.27	-	0.10	0.10	-	-
(9)	Надземный	587	Метод спутниковых геодезических измерений (определений)	463536.15	2169946.07	-	0.10	0.10	-	-
(9)	Надземный	588	Метод спутниковых геодезических измерений (определений)	463536.23	2169945.79	-	0.10	0.10	-	-
(9)	Надземный	589	Метод спутниковых геодезических измерений (определений)	463530.75	2169944.23	-	0.10	0.10	-	-
(9)	Надземный	590	Метод спутниковых геодезических измерений (определений)	463530.67	2169944.51	-	0.10	0.10	-	-
(9)	Надземный	723	Метод спутниковых геодезических измерений (определений)	463529.93	2169944.29	-	0.10	0.10	-	-

Описание местоположения объекта недвижимости

1. Описание местоположения здания, сооружения, объекта незавершенного строительства в границах земельного участка

1.1. Сведения о характерных точках контура объекта недвижимости

Система координат: МСК-50, зона 2

Зона № 2

Номер контура	Тип контура	Номера характерных точек контура	Метод определения координат	Координаты, м		R, м	Формулы, примененные для расчета средней квадратической погрешности определения координат характерных точек контура (M _t), м	Средняя квадратическая погрешность определения координат характерных точек контура (M _t), м	Глубина, высота расположения точки, м	
				X	Y				H 1	H 2
1	2	3	4	5	6	7	8	9	10	11
(9)	Надземный	724	Метод спутниковых геодезических измерений (определений)	463530.08	2169943.76	-	0.10	0.10	-	-
(9)	Надземный	725	Метод спутниковых геодезических измерений (определений)	463527.92	2169943.14	-	0.10	0.10	-	-
(9)	Надземный	726	Метод спутниковых геодезических измерений (определений)	463527.76	2169943.68	-	0.10	0.10	-	-
(9)	Надземный	591	Метод спутниковых геодезических измерений (определений)	463527.34	2169943.56	-	0.10	0.10	-	-
(9)	Надземный	592	Метод спутниковых геодезических измерений (определений)	463527.41	2169943.31	-	0.10	0.10	-	-
(9)	Надземный	541	Метод спутниковых геодезических измерений (определений)	463521.69	2169941.67	-	0.10	0.10	-	-

Описание местоположения объекта недвижимости

1. Описание местоположения здания, сооружения, объекта незавершенного строительства в границах земельного участка

1.1. Сведения о характерных точках контура объекта недвижимости

Система координат: МСК-50, зона 2

Зона № 2

Номер контура	Тип контура	Номера характерных точек контура	Метод определения координат	Координаты, м		R, м	Формулы, примененные для расчета средней квадратической погрешности определения координат характерных точек контура (M _t), м	Средняя квадратическая погрешность определения координат характерных точек контура (M _t), м	Глубина, высота расположения точки, м	
				X	Y				H ₁	H ₂
1	2	3	4	5	6	7	8	9	10	11
(9)	Надземный	422	Метод спутниковых геодезических измерений (определений)	463521.37	2169942.80	-	0.10	0.10	-	-
(9)	Надземный	727	Метод спутниковых геодезических измерений (определений)	463521.15	2169942.73	-	0.10	0.10	-	-
(9)	Надземный	728	Метод спутниковых геодезических измерений (определений)	463521.30	2169942.20	-	0.10	0.10	-	-
(9)	Надземный	729	Метод спутниковых геодезических измерений (определений)	463519.65	2169941.72	-	0.10	0.10	-	-
(9)	Надземный	730	Метод спутниковых геодезических измерений (определений)	463519.49	2169942.26	-	0.10	0.10	-	-
(9)	Надземный	731	Метод спутниковых геодезических измерений (определений)	463519.39	2169942.23	-	0.10	0.10	-	-

Описание местоположения объекта недвижимости

1. Описание местоположения здания, сооружения, объекта незавершенного строительства в границах земельного участка

1.1. Сведения о характерных точках контура объекта недвижимости

Система координат: МСК-50, зона 2

Зона № 2

Номер контура	Тип контура	Номера характерных точек контура	Метод определения координат	Координаты, м		R, м	Формулы, примененные для расчета средней квадратической погрешности определения координат характерных точек контура (M _t), м	Средняя квадратическая погрешность определения координат характерных точек контура (M _t), м	Глубина, высота расположения точки, м	
				X	Y				H ₁	H ₂
1	2	3	4	5	6	7	8	9	10	11
(9)	Надземный	732	Метод спутниковых геодезических измерений (определений)	463519.55	2169941.69	-	0.10	0.10	-	-
(9)	Надземный	733	Метод спутниковых геодезических измерений (определений)	463517.89	2169941.22	-	0.10	0.10	-	-
(9)	Надземный	734	Метод спутниковых геодезических измерений (определений)	463517.73	2169941.76	-	0.10	0.10	-	-
(9)	Надземный	423	Метод спутниковых геодезических измерений (определений)	463517.07	2169941.57	-	0.10	0.10	-	-
(9)	Надземный	593	Метод спутниковых геодезических измерений (определений)	463516.93	2169942.07	-	0.10	0.10	-	-
(9)	Надземный	594	Метод спутниковых геодезических измерений (определений)	463513.34	2169941.05	-	0.10	0.10	-	-

Описание местоположения объекта недвижимости

1. Описание местоположения здания, сооружения, объекта незавершенного строительства в границах земельного участка

1.1. Сведения о характерных точках контура объекта недвижимости

Система координат: МСК-50, зона 2

Зона № 2

Номер контура	Тип контура	Номера характерных точек контура	Метод определения координат	Координаты, м		R, м	Формулы, примененные для расчета средней квадратической погрешности определения координат характерных точек контура (M _t), м	Средняя квадратическая погрешность определения координат характерных точек контура (M _t), м	Глубина, высота расположения точки, м	
				X	Y				H ₁	H ₂
1	2	3	4	5	6	7	8	9	10	11
(9)	Надземный	595	Метод спутниковых геодезических измерений (определений)	463512.92	2169942.54	-	0.10	0.10	-	-
(9)	Надземный	427	Метод спутниковых геодезических измерений (определений)	463509.48	2169941.56	-	0.10	0.10	-	-
(9)	Надземный	596	Метод спутниковых геодезических измерений (определений)	463511.11	2169935.86	-	0.10	0.10	-	-
(9)	Надземный	639	Метод спутниковых геодезических измерений (определений)	463512.12	2169936.14	-	0.10	0.10	-	-
(9)	Надземный	640	Метод спутниковых геодезических измерений (определений)	463512.20	2169935.85	-	0.10	0.10	-	-
(9)	Надземный	641	Метод спутниковых геодезических измерений (определений)	463513.69	2169936.28	-	0.10	0.10	-	-

Описание местоположения объекта недвижимости

1. Описание местоположения здания, сооружения, объекта незавершенного строительства в границах земельного участка

1.1. Сведения о характерных точках контура объекта недвижимости

Система координат: МСК-50, зона 2

Зона № 2

Номер контура	Тип контура	Номера характерных точек контура	Метод определения координат	Координаты, м		R, м	Формулы, примененные для расчета средней квадратической погрешности определения координат характерных точек контура (M _t), м	Средняя квадратическая погрешность определения координат характерных точек контура (M _t), м	Глубина, высота расположения точки, м	
				X	Y				H 1	H 2
1	2	3	4	5	6	7	8	9	10	11
(9)	Надземный	642	Метод спутниковых геодезических измерений (определений)	463514.60	2169933.11	-	0.10	0.10	-	-
(9)	Надземный	643	Метод спутниковых геодезических измерений (определений)	463513.11	2169932.68	-	0.10	0.10	-	-
(9)	Надземный	644	Метод спутниковых геодезических измерений (определений)	463514.35	2169928.33	-	0.10	0.10	-	-
(9)	Надземный	597	Метод спутниковых геодезических измерений (определений)	463511.11	2169927.41	-	0.10	0.10	-	-
(9)	Надземный	434	Метод спутниковых геодезических измерений (определений)	463511.54	2169925.89	-	0.10	0.10	-	-
(9)	Надземный	435	Метод спутниковых геодезических измерений (определений)	463510.37	2169923.79	-	0.10	0.10	-	-

Описание местоположения объекта недвижимости

1. Описание местоположения здания, сооружения, объекта незавершенного строительства в границах земельного участка

1.1. Сведения о характерных точках контура объекта недвижимости

Система координат: МСК-50, зона 2

Зона № 2

Номер контура	Тип контура	Номера характерных точек контура	Метод определения координат	Координаты, м		R, м	Формулы, примененные для расчета средней квадратической погрешности определения координат характерных точек контура (M _t), м	Средняя квадратическая погрешность определения координат характерных точек контура (M _t), м	Глубина, высота расположения точки, м	
				X	Y				H ₁	H ₂
1	2	3	4	5	6	7	8	9	10	11
(9)	Надземный	440	Метод спутниковых геодезических измерений (определений)	463506.92	2169922.80	-	0.10	0.10	-	-
(9)	Надземный	542	Метод спутниковых геодезических измерений (определений)	463504.82	2169923.97	-	0.10	0.10	-	-
(9)	Надземный	543	Метод спутниковых геодезических измерений (определений)	463504.38	2169925.49	-	0.10	0.10	-	-
(9)	Надземный	598	Метод спутниковых геодезических измерений (определений)	463502.21	2169924.87	-	0.10	0.10	-	-
(9)	Надземный	599	Метод спутниковых геодезических измерений (определений)	463500.22	2169931.81	-	0.10	0.10	-	-
(9)	Надземный	600	Метод спутниковых геодезических измерений (определений)	463498.73	2169931.38	-	0.10	0.10	-	-

Описание местоположения объекта недвижимости

1. Описание местоположения здания, сооружения, объекта незавершенного строительства в границах земельного участка

1.1. Сведения о характерных точках контура объекта недвижимости

Система координат: МСК-50, зона 2

Зона № 2

Номер контура	Тип контура	Номера характерных точек контура	Метод определения координат	Координаты, м		R, м	Формулы, примененные для расчета средней квадратической погрешности определения координат характерных точек контура (M _t), м	Средняя квадратическая погрешность определения координат характерных точек контура (M _t), м	Глубина, высота расположения точки, м	
				X	Y				H ₁	H ₂
1	2	3	4	5	6	7	8	9	10	11
(9)	Надземный	601	Метод спутниковых геодезических измерений (определений)	463497.02	2169937.38	-	0.10	0.10	-	-
(9)	Надземный	602	Метод спутниковых геодезических измерений (определений)	463498.51	2169937.81	-	0.10	0.10	-	-
(9)	Надземный	469	Метод спутниковых геодезических измерений (определений)	463495.09	2169949.80	-	0.10	0.10	-	-
(9)	Надземный	603	Метод спутниковых геодезических измерений (определений)	463497.26	2169950.42	-	0.10	0.10	-	-
(9)	Надземный	604	Метод спутниковых геодезических измерений (определений)	463496.83	2169951.91	-	0.10	0.10	-	-
(9)	Надземный	605	Метод спутниковых геодезических измерений (определений)	463500.01	2169952.82	-	0.10	0.10	-	-

Описание местоположения объекта недвижимости

1. Описание местоположения здания, сооружения, объекта незавершенного строительства в границах земельного участка

1.1. Сведения о характерных точках контура объекта недвижимости

Система координат: МСК-50, зона 2

Зона № 2

Номер контура	Тип контура	Номера характерных точек контура	Метод определения координат	Координаты, м		R, м	Формулы, примененные для расчета средней квадратической погрешности определения координат характерных точек контура (M _t), м	Средняя квадратическая погрешность определения координат характерных точек контура (M _t), м	Глубина, высота расположения точки, м	
				X	Y				H ₁	H ₂
1	2	3	4	5	6	7	8	9	10	11
(9)	Надземный	606	Метод спутниковых геодезических измерений (определений)	463500.43	2169951.33	-	0.10	0.10	-	-
(9)	Надземный	299	Метод спутниковых геодезических измерений (определений)	463503.27	2169952.14	-	0.10	0.10	-	-
(9)	Надземный	300	Метод спутниковых геодезических измерений (определений)	463503.30	2169952.04	-	0.10	0.10	-	-
(9)	Надземный	607	Метод спутниковых геодезических измерений (определений)	463506.49	2169952.97	-	0.10	0.10	-	-
(9)	Надземный	608	Метод спутниковых геодезических измерений (определений)	463506.91	2169951.50	-	0.10	0.10	-	-
(9)	Надземный	484	Метод спутниковых геодезических измерений (определений)	463509.79	2169952.32	-	0.10	0.10	-	-

Описание местоположения объекта недвижимости

1. Описание местоположения здания, сооружения, объекта незавершенного строительства в границах земельного участка

1.1. Сведения о характерных точках контура объекта недвижимости

Система координат: МСК-50, зона 2

Зона № 2

Номер контура	Тип контура	Номера характерных точек контура	Метод определения координат	Координаты, м		R, м	Формулы, примененные для расчета средней квадратической погрешности определения координат характерных точек контура (M _t), м	Средняя квадратическая погрешность определения координат характерных точек контура (M _t), м	Глубина, высота расположения точки, м	
				X	Y				H ₁	H ₂
1	2	3	4	5	6	7	8	9	10	11
(9)	Надземный	485	Метод спутниковых геодезических измерений (определений)	463509.49	2169953.37	-	0.10	0.10	-	-
(9)	Надземный	553	Метод спутниковых геодезических измерений (определений)	463515.99	2169955.23	-	0.10	0.10	-	-
(9)	Надземный	609	Метод спутниковых геодезических измерений (определений)	463515.90	2169955.55	-	0.10	0.10	-	-
(9)	Надземный	610	Метод спутниковых геодезических измерений (определений)	463523.01	2169957.59	-	0.10	0.10	-	-
(9)	Надземный	611	Метод спутниковых геодезических измерений (определений)	463523.10	2169957.26	-	0.10	0.10	-	-
(9)	Надземный	690	Метод спутниковых геодезических измерений (определений)	463535.84	2169960.90	-	0.10	0.10	-	-

Описание местоположения объекта недвижимости

1. Описание местоположения здания, сооружения, объекта незавершенного строительства в границах земельного участка

1.1. Сведения о характерных точках контура объекта недвижимости

Система координат: МСК-50, зона 2

Зона № 2

Номер контура	Тип контура	Номера характерных точек контура	Метод определения координат	Координаты, м		R, м	Формулы, примененные для расчета средней квадратической погрешности определения координат характерных точек контура (M _t), м	Средняя квадратическая погрешность определения координат характерных точек контура (M _t), м	Глубина, высота расположения точки, м	
				X	Y				H ₁	H ₂
1	2	3	4	5	6	7	8	9	10	11
(9)	Надземный	691	Метод спутниковых геодезических измерений (определений)	463535.74	2169961.21	-	0.10	0.10	-	-
(9)	Надземный	692	Метод спутниковых геодезических измерений (определений)	463542.83	2169963.24	-	0.10	0.10	-	-
(9)	Надземный	693	Метод спутниковых геодезических измерений (определений)	463542.92	2169962.92	-	0.10	0.10	-	-
(9)	Надземный	698	Метод спутниковых геодезических измерений (определений)	463551.47	2169965.36	-	0.10	0.10	-	-
(9)	Надземный	513	Метод спутниковых геодезических измерений (определений)	463550.90	2169967.34	-	0.10	0.10	-	-
(9)	Надземный	699	Метод спутниковых геодезических измерений (определений)	463554.04	2169968.24	-	0.10	0.10	-	-

Описание местоположения объекта недвижимости

1. Описание местоположения здания, сооружения, объекта незавершенного строительства в границах земельного участка

1.1. Сведения о характерных точках контура объекта недвижимости

Система координат: МСК-50, зона 2

Зона № 2

Номер контура	Тип контура	Номера характерных точек контура	Метод определения координат	Координаты, м		R, м	Формулы, примененные для расчета средней квадратической погрешности определения координат характерных точек контура (M _t), м	Средняя квадратическая погрешность определения координат характерных точек контура (M _t), м	Глубина, высота расположения точки, м	
				X	Y				H ₁	H ₂
1	2	3	4	5	6	7	8	9	10	11
(9)	Надземный	700	Метод спутниковых геодезических измерений (определений)	463553.63	2169969.70	-	0.10	0.10	-	-
(9)	Надземный	701	Метод спутниковых геодезических измерений (определений)	463556.80	2169970.61	-	0.10	0.10	-	-
(9)	Надземный	702	Метод спутниковых геодезических измерений (определений)	463556.93	2169970.14	-	0.10	0.10	-	-
(9)	Надземный	522	Метод спутниковых геодезических измерений (определений)	463561.73	2169971.51	-	0.10	0.10	-	-
(9)	Надземный	627	Метод спутниковых геодезических измерений (определений)	463562.33	2169969.40	-	0.10	0.10	-	-
(9)	Надземный	703	Метод спутниковых геодезических измерений (определений)	463565.49	2169970.30	-	0.10	0.10	-	-

Описание местоположения объекта недвижимости

1. Описание местоположения здания, сооружения, объекта незавершенного строительства в границах земельного участка

1.1. Сведения о характерных точках контура объекта недвижимости

Система координат: МСК-50, зона 2

Зона № 2

Номер контура	Тип контура	Номера характерных точек контура	Метод определения координат	Координаты, м		R, м	Формулы, примененные для расчета средней квадратической погрешности определения координат характерных точек контура (M _t), м	Средняя квадратическая погрешность определения координат характерных точек контура (M _t), м	Глубина, высота расположения точки, м	
				X	Y				H ₁	H ₂
1	2	3	4	5	6	7	8	9	10	11
(9)	Надземный	704	Метод спутниковых геодезических измерений (определений)	463565.91	2169968.84	-	0.10	0.10	-	-
(9)	Надземный	531	Метод спутниковых геодезических измерений (определений)	463571.77	2169970.51	-	0.10	0.10	-	-
(9)	Надземный	705	Метод спутниковых геодезических измерений (определений)	463571.86	2169970.20	-	0.10	0.10	-	-
(9)	Надземный	706	Метод спутниковых геодезических измерений (определений)	463573.35	2169970.63	-	0.10	0.10	-	-
(9)	Надземный	632	Метод спутниковых геодезических измерений (определений)	463574.25	2169967.48	-	0.10	0.10	-	-
(9)	Надземный	633	Метод спутниковых геодезических измерений (определений)	463575.24	2169967.76	-	0.10	0.10	-	-

Описание местоположения объекта недвижимости

1. Описание местоположения здания, сооружения, объекта незавершенного строительства в границах земельного участка

1.1. Сведения о характерных точках контура объекта недвижимости

Система координат: МСК-50, зона 2

Зона № 2

Номер контура	Тип контура	Номера характерных точек контура	Метод определения координат	Координаты, м		R, м	Формулы, примененные для расчета средней квадратической погрешности определения координат характерных точек контура (M _t), м	Средняя квадратическая погрешность определения координат характерных точек контура (M _t), м	Глубина, высота расположения точки, м	
				X	Y				H ₁	H ₂
1	2	3	4	5	6	7	8	9	10	11
	(10)									
(10)	Надземный	633	Метод спутниковых геодезических измерений (определений)	463575.24	2169967.76	-	0.10	0.10	-	-
(10)	Надземный	396	Метод спутниковых геодезических измерений (определений)	463576.64	2169962.83	-	0.10	0.10	-	-
(10)	Надземный	735	Метод спутниковых геодезических измерений (определений)	463574.60	2169962.25	-	0.10	0.10	-	-
(10)	Надземный	736	Метод спутниковых геодезических измерений (определений)	463575.50	2169959.10	-	0.10	0.10	-	-
(10)	Надземный	737	Метод спутниковых геодезических измерений (определений)	463574.04	2169958.68	-	0.10	0.10	-	-

Описание местоположения объекта недвижимости

1. Описание местоположения здания, сооружения, объекта незавершенного строительства в границах земельного участка

1.1. Сведения о характерных точках контура объекта недвижимости

Система координат: МСК-50, зона 2

Зона № 2

Номер контура	Тип контура	Номера характерных точек контура	Метод определения координат	Координаты, м		R, м	Формулы, примененные для расчета средней квадратической погрешности определения координат характерных точек контура (M _t), м	Средняя квадратическая погрешность определения координат характерных точек контура (M _t), м	Глубина, высота расположения точки, м	
				X	Y				H ₁	H ₂
1	2	3	4	5	6	7	8	9	10	11
(10)	Надземный	738	Метод спутниковых геодезических измерений (определений)	463574.21	2169958.08	-	0.10	0.10	-	-
(10)	Надземный	579	Метод спутниковых геодезических измерений (определений)	463567.45	2169956.15	-	0.10	0.10	-	-
(10)	Надземный	580	Метод спутниковых геодезических измерений (определений)	463568.41	2169952.78	-	0.10	0.10	-	-
(10)	Надземный	581	Метод спутниковых геодезических измерений (определений)	463561.06	2169950.68	-	0.10	0.10	-	-
(10)	Надземный	404	Метод спутниковых геодезических измерений (определений)	463560.16	2169953.81	-	0.10	0.10	-	-
(10)	Надземный	637	Метод спутниковых геодезических измерений (определений)	463557.01	2169952.91	-	0.10	0.10	-	-

Описание местоположения объекта недвижимости

1. Описание местоположения здания, сооружения, объекта незавершенного строительства в границах земельного участка

1.1. Сведения о характерных точках контура объекта недвижимости

Система координат: МСК-50, зона 2

Зона № 2

Номер контура	Тип контура	Номера характерных точек контура	Метод определения координат	Координаты, м		R, м	Формулы, примененные для расчета средней квадратической погрешности определения координат характерных точек контура (M _t), м	Средняя квадратическая погрешность определения координат характерных точек контура (M _t), м	Глубина, высота расположения точки, м	
				X	Y				H ₁	H ₂
1	2	3	4	5	6	7	8	9	10	11
(10)	Надземный	638	Метод спутниковых геодезических измерений (определений)	463556.58	2169954.40	-	0.10	0.10	-	-
(10)	Надземный	707	Метод спутниковых геодезических измерений (определений)	463555.24	2169954.02	-	0.10	0.10	-	-
(10)	Надземный	708	Метод спутниковых геодезических измерений (определений)	463555.39	2169953.48	-	0.10	0.10	-	-
(10)	Надземный	709	Метод спутниковых геодезических измерений (определений)	463553.73	2169953.00	-	0.10	0.10	-	-
(10)	Надземный	710	Метод спутниковых геодезических измерений (определений)	463553.57	2169953.54	-	0.10	0.10	-	-
(10)	Надземный	583	Метод спутниковых геодезических измерений (определений)	463551.96	2169953.08	-	0.10	0.10	-	-

Описание местоположения объекта недвижимости

1. Описание местоположения здания, сооружения, объекта незавершенного строительства в границах земельного участка

1.1. Сведения о характерных точках контура объекта недвижимости

Система координат: МСК-50, зона 2

Зона № 2

Номер контура	Тип контура	Номера характерных точек контура	Метод определения координат	Координаты, м		R, м	Формулы, примененные для расчета средней квадратической погрешности определения координат характерных точек контура (M _t), м	Средняя квадратическая погрешность определения координат характерных точек контура (M _t), м	Глубина, высота расположения точки, м	
				X	Y				H 1	H 2
1	2	3	4	5	6	7	8	9	10	11
(10)	Надземный	584	Метод спутниковых геодезических измерений (определений)	463552.23	2169952.15	-	0.10	0.10	-	-
(10)	Надземный	585	Метод спутниковых геодезических измерений (определений)	463549.15	2169951.27	-	0.10	0.10	-	-
(10)	Надземный	586	Метод спутниковых геодезических измерений (определений)	463549.33	2169950.65	-	0.10	0.10	-	-
(10)	Надземный	711	Метод спутниковых геодезических измерений (определений)	463548.67	2169950.46	-	0.10	0.10	-	-
(10)	Надземный	712	Метод спутниковых геодезических измерений (определений)	463548.82	2169949.92	-	0.10	0.10	-	-
(10)	Надземный	739	Метод спутниковых геодезических измерений (определений)	463547.16	2169949.44	-	0.10	0.10	-	-

Описание местоположения объекта недвижимости

1. Описание местоположения здания, сооружения, объекта незавершенного строительства в границах земельного участка

1.1. Сведения о характерных точках контура объекта недвижимости

Система координат: МСК-50, зона 2

Зона № 2

Номер контура	Тип контура	Номера характерных точек контура	Метод определения координат	Координаты, м		R, м	Формулы, примененные для расчета средней квадратической погрешности определения координат характерных точек контура (M _t), м	Средняя квадратическая погрешность определения координат характерных точек контура (M _t), м	Глубина, высота расположения точки, м	
				X	Y				H ₁	H ₂
1	2	3	4	5	6	7	8	9	10	11
(10)	Надземный	740	Метод спутниковых геодезических измерений (определений)	463547.01	2169949.98	-	0.10	0.10	-	-
(10)	Надземный	741	Метод спутниковых геодезических измерений (определений)	463546.90	2169949.95	-	0.10	0.10	-	-
(10)	Надземный	742	Метод спутниковых геодезических измерений (определений)	463547.07	2169949.42	-	0.10	0.10	-	-
(10)	Надземный	717	Метод спутниковых геодезических измерений (определений)	463545.41	2169948.94	-	0.10	0.10	-	-
(10)	Надземный	718	Метод спутниковых геодезических измерений (определений)	463545.25	2169949.48	-	0.10	0.10	-	-
(10)	Надземный	411	Метод спутниковых геодезических измерений (определений)	463545.08	2169949.43	-	0.10	0.10	-	-

Описание местоположения объекта недвижимости

1. Описание местоположения здания, сооружения, объекта незавершенного строительства в границах земельного участка

1.1. Сведения о характерных точках контура объекта недвижимости

Система координат: МСК-50, зона 2

Зона № 2

Номер контура	Тип контура	Номера характерных точек контура	Метод определения координат	Координаты, м		R, м	Формулы, примененные для расчета средней квадратической погрешности определения координат характерных точек контура (M _t), м	Средняя квадратическая погрешность определения координат характерных точек контура (M _t), м	Глубина, высота расположения точки, м	
				X	Y				H ₁	H ₂
1	2	3	4	5	6	7	8	9	10	11
(10)	Надземный	534	Метод спутниковых геодезических измерений (определений)	463545.36	2169948.43	-	0.10	0.10	-	-
(10)	Надземный	535	Метод спутниковых геодезических измерений (определений)	463539.64	2169946.80	-	0.10	0.10	-	-
(10)	Надземный	414	Метод спутниковых геодезических измерений (определений)	463539.57	2169947.05	-	0.10	0.10	-	-
(10)	Надземный	719	Метод спутниковых геодезических измерений (определений)	463539.02	2169946.89	-	0.10	0.10	-	-
(10)	Надземный	720	Метод спутниковых геодезических измерений (определений)	463539.18	2169946.35	-	0.10	0.10	-	-
(10)	Надземный	721	Метод спутниковых геодезических измерений (определений)	463537.01	2169945.74	-	0.10	0.10	-	-

Описание местоположения объекта недвижимости

1. Описание местоположения здания, сооружения, объекта незавершенного строительства в границах земельного участка

1.1. Сведения о характерных точках контура объекта недвижимости

Система координат: МСК-50, зона 2

Зона № 2

Номер контура	Тип контура	Номера характерных точек контура	Метод определения координат	Координаты, м		R, м	Формулы, примененные для расчета средней квадратической погрешности определения координат характерных точек контура (M _t), м	Средняя квадратическая погрешность определения координат характерных точек контура (M _t), м	Глубина, высота расположения точки, м	
				X	Y				H ₁	H ₂
1	2	3	4	5	6	7	8	9	10	11
(10)	Надземный	722	Метод спутниковых геодезических измерений (определений)	463536.86	2169946.27	-	0.10	0.10	-	-
(10)	Надземный	587	Метод спутниковых геодезических измерений (определений)	463536.15	2169946.07	-	0.10	0.10	-	-
(10)	Надземный	588	Метод спутниковых геодезических измерений (определений)	463536.23	2169945.79	-	0.10	0.10	-	-
(10)	Надземный	589	Метод спутниковых геодезических измерений (определений)	463530.75	2169944.23	-	0.10	0.10	-	-
(10)	Надземный	590	Метод спутниковых геодезических измерений (определений)	463530.67	2169944.51	-	0.10	0.10	-	-
(10)	Надземный	723	Метод спутниковых геодезических измерений (определений)	463529.93	2169944.29	-	0.10	0.10	-	-

Описание местоположения объекта недвижимости

1. Описание местоположения здания, сооружения, объекта незавершенного строительства в границах земельного участка

1.1. Сведения о характерных точках контура объекта недвижимости

Система координат: МСК-50, зона 2

Зона № 2

Номер контура	Тип контура	Номера характерных точек контура	Метод определения координат	Координаты, м		R, м	Формулы, примененные для расчета средней квадратической погрешности определения координат характерных точек контура (M _t), м	Средняя квадратическая погрешность определения координат характерных точек контура (M _t), м	Глубина, высота расположения точки, м	
				X	Y				H 1	H 2
1	2	3	4	5	6	7	8	9	10	11
(10)	Надземный	724	Метод спутниковых геодезических измерений (определений)	463530.08	2169943.76	-	0.10	0.10	-	-
(10)	Надземный	725	Метод спутниковых геодезических измерений (определений)	463527.92	2169943.14	-	0.10	0.10	-	-
(10)	Надземный	726	Метод спутниковых геодезических измерений (определений)	463527.76	2169943.68	-	0.10	0.10	-	-
(10)	Надземный	591	Метод спутниковых геодезических измерений (определений)	463527.34	2169943.56	-	0.10	0.10	-	-
(10)	Надземный	592	Метод спутниковых геодезических измерений (определений)	463527.41	2169943.31	-	0.10	0.10	-	-
(10)	Надземный	541	Метод спутниковых геодезических измерений (определений)	463521.69	2169941.67	-	0.10	0.10	-	-

Описание местоположения объекта недвижимости

1. Описание местоположения здания, сооружения, объекта незавершенного строительства в границах земельного участка

1.1. Сведения о характерных точках контура объекта недвижимости

Система координат: МСК-50, зона 2

Зона № 2

Номер контура	Тип контура	Номера характерных точек контура	Метод определения координат	Координаты, м		R, м	Формулы, примененные для расчета средней квадратической погрешности определения координат характерных точек контура (M _t), м	Средняя квадратическая погрешность определения координат характерных точек контура (M _t), м	Глубина, высота расположения точки, м	
				X	Y				H ₁	H ₂
1	2	3	4	5	6	7	8	9	10	11
(10)	Надземный	422	Метод спутниковых геодезических измерений (определений)	463521.37	2169942.80	-	0.10	0.10	-	-
(10)	Надземный	727	Метод спутниковых геодезических измерений (определений)	463521.15	2169942.73	-	0.10	0.10	-	-
(10)	Надземный	728	Метод спутниковых геодезических измерений (определений)	463521.30	2169942.20	-	0.10	0.10	-	-
(10)	Надземный	743	Метод спутниковых геодезических измерений (определений)	463519.64	2169941.72	-	0.10	0.10	-	-
(10)	Надземный	730	Метод спутниковых геодезических измерений (определений)	463519.49	2169942.26	-	0.10	0.10	-	-
(10)	Надземный	744	Метод спутниковых геодезических измерений (определений)	463519.38	2169942.23	-	0.10	0.10	-	-

Описание местоположения объекта недвижимости

1. Описание местоположения здания, сооружения, объекта незавершенного строительства в границах земельного участка

1.1. Сведения о характерных точках контура объекта недвижимости

Система координат: МСК-50, зона 2

Зона № 2

Номер контура	Тип контура	Номера характерных точек контура	Метод определения координат	Координаты, м		R, м	Формулы, примененные для расчета средней квадратической погрешности определения координат характерных точек контура (M _t), м	Средняя квадратическая погрешность определения координат характерных точек контура (M _t), м	Глубина, высота расположения точки, м	
				X	Y				H ₁	H ₂
1	2	3	4	5	6	7	8	9	10	11
(10)	Надземный	745	Метод спутниковых геодезических измерений (определений)	463519.55	2169941.70	-	0.10	0.10	-	-
(10)	Надземный	733	Метод спутниковых геодезических измерений (определений)	463517.89	2169941.22	-	0.10	0.10	-	-
(10)	Надземный	734	Метод спутниковых геодезических измерений (определений)	463517.73	2169941.76	-	0.10	0.10	-	-
(10)	Надземный	423	Метод спутниковых геодезических измерений (определений)	463517.07	2169941.57	-	0.10	0.10	-	-
(10)	Надземный	593	Метод спутниковых геодезических измерений (определений)	463516.93	2169942.07	-	0.10	0.10	-	-
(10)	Надземный	594	Метод спутниковых геодезических измерений (определений)	463513.34	2169941.05	-	0.10	0.10	-	-

Описание местоположения объекта недвижимости

1. Описание местоположения здания, сооружения, объекта незавершенного строительства в границах земельного участка

1.1. Сведения о характерных точках контура объекта недвижимости

Система координат: МСК-50, зона 2

Зона № 2

Номер контура	Тип контура	Номера характерных точек контура	Метод определения координат	Координаты, м		R, м	Формулы, примененные для расчета средней квадратической погрешности определения координат характерных точек контура (M _t), м	Средняя квадратическая погрешность определения координат характерных точек контура (M _t), м	Глубина, высота расположения точки, м	
				X	Y				H 1	H 2
1	2	3	4	5	6	7	8	9	10	11
(10)	Надземный	595	Метод спутниковых геодезических измерений (определений)	463512.92	2169942.54	-	0.10	0.10	-	-
(10)	Надземный	427	Метод спутниковых геодезических измерений (определений)	463509.48	2169941.56	-	0.10	0.10	-	-
(10)	Надземный	596	Метод спутниковых геодезических измерений (определений)	463511.11	2169935.86	-	0.10	0.10	-	-
(10)	Надземный	639	Метод спутниковых геодезических измерений (определений)	463512.12	2169936.14	-	0.10	0.10	-	-
(10)	Надземный	640	Метод спутниковых геодезических измерений (определений)	463512.20	2169935.85	-	0.10	0.10	-	-
(10)	Надземный	641	Метод спутниковых геодезических измерений (определений)	463513.69	2169936.28	-	0.10	0.10	-	-

Описание местоположения объекта недвижимости

1. Описание местоположения здания, сооружения, объекта незавершенного строительства в границах земельного участка

1.1. Сведения о характерных точках контура объекта недвижимости

Система координат: МСК-50, зона 2

Зона № 2

Номер контура	Тип контура	Номера характерных точек контура	Метод определения координат	Координаты, м		R, м	Формулы, примененные для расчета средней квадратической погрешности определения координат характерных точек контура (M _t), м	Средняя квадратическая погрешность определения координат характерных точек контура (M _t), м	Глубина, высота расположения точки, м	
				X	Y				H ₁	H ₂
1	2	3	4	5	6	7	8	9	10	11
(10)	Надземный	642	Метод спутниковых геодезических измерений (определений)	463514.60	2169933.11	-	0.10	0.10	-	-
(10)	Надземный	643	Метод спутниковых геодезических измерений (определений)	463513.11	2169932.68	-	0.10	0.10	-	-
(10)	Надземный	746	Метод спутниковых геодезических измерений (определений)	463513.47	2169931.41	-	0.10	0.10	-	-
(10)	Надземный	747	Метод спутниковых геодезических измерений (определений)	463514.01	2169931.56	-	0.10	0.10	-	-
(10)	Надземный	748	Метод спутниковых геодезических измерений (определений)	463514.49	2169929.90	-	0.10	0.10	-	-
(10)	Надземный	749	Метод спутниковых геодезических измерений (определений)	463513.95	2169929.75	-	0.10	0.10	-	-

Описание местоположения объекта недвижимости

1. Описание местоположения здания, сооружения, объекта незавершенного строительства в границах земельного участка

1.1. Сведения о характерных точках контура объекта недвижимости

Система координат: МСК-50, зона 2

Зона № 2

Номер контура	Тип контура	Номера характерных точек контура	Метод определения координат	Координаты, м		R, м	Формулы, примененные для расчета средней квадратической погрешности определения координат характерных точек контура (M _t), м	Средняя квадратическая погрешность определения координат характерных точек контура (M _t), м	Глубина, высота расположения точки, м	
				X	Y				H ₁	H ₂
1	2	3	4	5	6	7	8	9	10	11
(10)	Надземный	644	Метод спутниковых геодезических измерений (определений)	463514.35	2169928.33	-	0.10	0.10	-	-
(10)	Надземный	750	Метод спутниковых геодезических измерений (определений)	463513.19	2169928.00	-	0.10	0.10	-	-
(10)	Надземный	751	Метод спутниковых геодезических измерений (определений)	463513.34	2169927.46	-	0.10	0.10	-	-
(10)	Надземный	752	Метод спутниковых геодезических измерений (определений)	463511.68	2169926.99	-	0.10	0.10	-	-
(10)	Надземный	753	Метод спутниковых геодезических измерений (определений)	463511.52	2169927.53	-	0.10	0.10	-	-
(10)	Надземный	597	Метод спутниковых геодезических измерений (определений)	463511.11	2169927.41	-	0.10	0.10	-	-

Описание местоположения объекта недвижимости

1. Описание местоположения здания, сооружения, объекта незавершенного строительства в границах земельного участка

1.1. Сведения о характерных точках контура объекта недвижимости

Система координат: МСК-50, зона 2

Зона № 2

Номер контура	Тип контура	Номера характерных точек контура	Метод определения координат	Координаты, м		R, м	Формулы, примененные для расчета средней квадратической погрешности определения координат характерных точек контура (M _t), м	Средняя квадратическая погрешность определения координат характерных точек контура (M _t), м	Глубина, высота расположения точки, м	
				X	Y				H ₁	H ₂
1	2	3	4	5	6	7	8	9	10	11
(10)	Надземный	434	Метод спутниковых геодезических измерений (определений)	463511.54	2169925.89	-	0.10	0.10	-	-
(10)	Надземный	435	Метод спутниковых геодезических измерений (определений)	463510.37	2169923.79	-	0.10	0.10	-	-
(10)	Надземный	754	Метод спутниковых геодезических измерений (определений)	463509.48	2169923.53	-	0.10	0.10	-	-
(10)	Надземный	755	Метод спутниковых геодезических измерений (определений)	463509.63	2169922.99	-	0.10	0.10	-	-
(10)	Надземный	756	Метод спутниковых геодезических измерений (определений)	463507.97	2169922.52	-	0.10	0.10	-	-
(10)	Надземный	757	Метод спутниковых геодезических измерений (определений)	463507.81	2169923.06	-	0.10	0.10	-	-

Описание местоположения объекта недвижимости

1. Описание местоположения здания, сооружения, объекта незавершенного строительства в границах земельного участка

1.1. Сведения о характерных точках контура объекта недвижимости

Система координат: МСК-50, зона 2

Зона № 2

Номер контура	Тип контура	Номера характерных точек контура	Метод определения координат	Координаты, м		R, м	Формулы, примененные для расчета средней квадратической погрешности определения координат характерных точек контура (M _t), м	Средняя квадратическая погрешность определения координат характерных точек контура (M _t), м	Глубина, высота расположения точки, м	
				X	Y				H ₁	H ₂
1	2	3	4	5	6	7	8	9	10	11
(10)	Надземный	440	Метод спутниковых геодезических измерений (определений)	463506.92	2169922.80	-	0.10	0.10	-	-
(10)	Надземный	542	Метод спутниковых геодезических измерений (определений)	463504.82	2169923.97	-	0.10	0.10	-	-
(10)	Надземный	543	Метод спутниковых геодезических измерений (определений)	463504.38	2169925.49	-	0.10	0.10	-	-
(10)	Надземный	598	Метод спутниковых геодезических измерений (определений)	463502.21	2169924.87	-	0.10	0.10	-	-
(10)	Надземный	758	Метод спутниковых геодезических измерений (определений)	463501.77	2169926.40	-	0.10	0.10	-	-
(10)	Надземный	759	Метод спутниковых геодезических измерений (определений)	463501.23	2169926.25	-	0.10	0.10	-	-

Описание местоположения объекта недвижимости

1. Описание местоположения здания, сооружения, объекта незавершенного строительства в границах земельного участка

1.1. Сведения о характерных точках контура объекта недвижимости

Система координат: МСК-50, зона 2

Зона № 2

Номер контура	Тип контура	Номера характерных точек контура	Метод определения координат	Координаты, м		R, м	Формулы, примененные для расчета средней квадратической погрешности определения координат характерных точек контура (M _t), м	Средняя квадратическая погрешность определения координат характерных точек контура (M _t), м	Глубина, высота расположения точки, м	
				X	Y				H ₁	H ₂
1	2	3	4	5	6	7	8	9	10	11
(10)	Надземный	760	Метод спутниковых геодезических измерений (определений)	463500.75	2169927.91	-	0.10	0.10	-	-
(10)	Надземный	761	Метод спутниковых геодезических измерений (определений)	463501.29	2169928.07	-	0.10	0.10	-	-
(10)	Надземный	762	Метод спутниковых геодезических измерений (определений)	463500.88	2169929.52	-	0.10	0.10	-	-
(10)	Надземный	763	Метод спутниковых геодезических измерений (определений)	463500.34	2169929.37	-	0.10	0.10	-	-
(10)	Надземный	764	Метод спутниковых геодезических измерений (определений)	463499.86	2169931.03	-	0.10	0.10	-	-
(10)	Надземный	765	Метод спутниковых геодезических измерений (определений)	463500.40	2169931.19	-	0.10	0.10	-	-

Описание местоположения объекта недвижимости

1. Описание местоположения здания, сооружения, объекта незавершенного строительства в границах земельного участка

1.1. Сведения о характерных точках контура объекта недвижимости

Система координат: МСК-50, зона 2

Зона № 2

Номер контура	Тип контура	Номера характерных точек контура	Метод определения координат	Координаты, м		R, м	Формулы, примененные для расчета средней квадратической погрешности определения координат характерных точек контура (M _t), м	Средняя квадратическая погрешность определения координат характерных точек контура (M _t), м	Глубина, высота расположения точки, м	
				X	Y				H ₁	H ₂
1	2	3	4	5	6	7	8	9	10	11
(10)	Надземный	599	Метод спутниковых геодезических измерений (определений)	463500.22	2169931.81	-	0.10	0.10	-	-
(10)	Надземный	600	Метод спутниковых геодезических измерений (определений)	463498.73	2169931.38	-	0.10	0.10	-	-
(10)	Надземный	601	Метод спутниковых геодезических измерений (определений)	463497.02	2169937.38	-	0.10	0.10	-	-
(10)	Надземный	602	Метод спутниковых геодезических измерений (определений)	463498.51	2169937.81	-	0.10	0.10	-	-
(10)	Надземный	766	Метод спутниковых геодезических измерений (определений)	463498.34	2169938.41	-	0.10	0.10	-	-
(10)	Надземный	767	Метод спутниковых геодезических измерений (определений)	463497.80	2169938.26	-	0.10	0.10	-	-

Описание местоположения объекта недвижимости

1. Описание местоположения здания, сооружения, объекта незавершенного строительства в границах земельного участка

1.1. Сведения о характерных точках контура объекта недвижимости

Система координат: МСК-50, зона 2

Зона № 2

Номер контура	Тип контура	Номера характерных точек контура	Метод определения координат	Координаты, м		R, м	Формулы, примененные для расчета средней квадратической погрешности определения координат характерных точек контура (M _t), м	Средняя квадратическая погрешность определения координат характерных точек контура (M _t), м	Глубина, высота расположения точки, м	
				X	Y				H ₁	H ₂
1	2	3	4	5	6	7	8	9	10	11
(10)	Надземный	768	Метод спутниковых геодезических измерений (определений)	463497.32	2169939.92	-	0.10	0.10	-	-
(10)	Надземный	769	Метод спутниковых геодезических измерений (определений)	463497.86	2169940.08	-	0.10	0.10	-	-
(10)	Надземный	770	Метод спутниковых геодезических измерений (определений)	463497.56	2169941.15	-	0.10	0.10	-	-
(10)	Надземный	771	Метод спутниковых геодезических измерений (определений)	463497.02	2169940.99	-	0.10	0.10	-	-
(10)	Надземный	772	Метод спутниковых геодезических измерений (определений)	463496.54	2169942.66	-	0.10	0.10	-	-
(10)	Надземный	773	Метод спутниковых геодезических измерений (определений)	463497.08	2169942.81	-	0.10	0.10	-	-

Описание местоположения объекта недвижимости

1. Описание местоположения здания, сооружения, объекта незавершенного строительства в границах земельного участка

1.1. Сведения о характерных точках контура объекта недвижимости

Система координат: МСК-50, зона 2

Зона № 2

Номер контура	Тип контура	Номера характерных точек контура	Метод определения координат	Координаты, м		R, м	Формулы, примененные для расчета средней квадратической погрешности определения координат характерных точек контура (M _t), м	Средняя квадратическая погрешность определения координат характерных точек контура (M _t), м	Глубина, высота расположения точки, м	
				X	Y				H ₁	H ₂
1	2	3	4	5	6	7	8	9	10	11
(10)	Надземный	774	Метод спутниковых геодезических измерений (определений)	463496.88	2169943.52	-	0.10	0.10	-	-
(10)	Надземный	775	Метод спутниковых геодезических измерений (определений)	463496.34	2169943.37	-	0.10	0.10	-	-
(10)	Надземный	776	Метод спутниковых геодезических измерений (определений)	463495.87	2169945.03	-	0.10	0.10	-	-
(10)	Надземный	777	Метод спутниковых геодезических измерений (определений)	463496.40	2169945.18	-	0.10	0.10	-	-
(10)	Надземный	778	Метод спутниковых геодезических измерений (определений)	463496.00	2169946.60	-	0.10	0.10	-	-
(10)	Надземный	779	Метод спутниковых геодезических измерений (определений)	463495.46	2169946.44	-	0.10	0.10	-	-

Описание местоположения объекта недвижимости

1. Описание местоположения здания, сооружения, объекта незавершенного строительства в границах земельного участка

1.1. Сведения о характерных точках контура объекта недвижимости

Система координат: МСК-50, зона 2

Зона № 2

Номер контура	Тип контура	Номера характерных точек контура	Метод определения координат	Координаты, м		R, м	Формулы, примененные для расчета средней квадратической погрешности определения координат характерных точек контура (M _t), м	Средняя квадратическая погрешность определения координат характерных точек контура (M _t), м	Глубина, высота расположения точки, м	
				X	Y				H ₁	H ₂
1	2	3	4	5	6	7	8	9	10	11
(10)	Надземный	780	Метод спутниковых геодезических измерений (определений)	463494.99	2169948.11	-	0.10	0.10	-	-
(10)	Надземный	781	Метод спутниковых геодезических измерений (определений)	463495.53	2169948.26	-	0.10	0.10	-	-
(10)	Надземный	469	Метод спутниковых геодезических измерений (определений)	463495.09	2169949.80	-	0.10	0.10	-	-
(10)	Надземный	603	Метод спутниковых геодезических измерений (определений)	463497.26	2169950.42	-	0.10	0.10	-	-
(10)	Надземный	604	Метод спутниковых геодезических измерений (определений)	463496.83	2169951.91	-	0.10	0.10	-	-
(10)	Надземный	605	Метод спутниковых геодезических измерений (определений)	463500.01	2169952.82	-	0.10	0.10	-	-

Описание местоположения объекта недвижимости

1. Описание местоположения здания, сооружения, объекта незавершенного строительства в границах земельного участка

1.1. Сведения о характерных точках контура объекта недвижимости

Система координат: МСК-50, зона 2

Зона № 2

Номер контура	Тип контура	Номера характерных точек контура	Метод определения координат	Координаты, м		R, м	Формулы, примененные для расчета средней квадратической погрешности определения координат характерных точек контура (M _t), м	Средняя квадратическая погрешность определения координат характерных точек контура (M _t), м	Глубина, высота расположения точки, м	
				X	Y				H ₁	H ₂
1	2	3	4	5	6	7	8	9	10	11
(10)	Надземный	606	Метод спутниковых геодезических измерений (определений)	463500.43	2169951.33	-	0.10	0.10	-	-
(10)	Надземный	782	Метод спутниковых геодезических измерений (определений)	463501.15	2169951.53	-	0.10	0.10	-	-
(10)	Надземный	783	Метод спутниковых геодезических измерений (определений)	463501.00	2169952.07	-	0.10	0.10	-	-
(10)	Надземный	784	Метод спутниковых геодезических измерений (определений)	463502.66	2169952.55	-	0.10	0.10	-	-
(10)	Надземный	785	Метод спутниковых геодезических измерений (определений)	463502.82	2169952.01	-	0.10	0.10	-	-
(10)	Надземный	299	Метод спутниковых геодезических измерений (определений)	463503.27	2169952.14	-	0.10	0.10	-	-

Описание местоположения объекта недвижимости

1. Описание местоположения здания, сооружения, объекта незавершенного строительства в границах земельного участка

1.1. Сведения о характерных точках контура объекта недвижимости

Система координат: МСК-50, зона 2

Зона № 2

Номер контура	Тип контура	Номера характерных точек контура	Метод определения координат	Координаты, м		R, м	Формулы, примененные для расчета средней квадратической погрешности определения координат характерных точек контура (M _t), м	Средняя квадратическая погрешность определения координат характерных точек контура (M _t), м	Глубина, высота расположения точки, м	
				X	Y				H ₁	H ₂
1	2	3	4	5	6	7	8	9	10	11
(10)	Надземный	300	Метод спутниковых геодезических измерений (определений)	463503.30	2169952.04	-	0.10	0.10	-	-
(10)	Надземный	607	Метод спутниковых геодезических измерений (определений)	463506.49	2169952.97	-	0.10	0.10	-	-
(10)	Надземный	608	Метод спутниковых геодезических измерений (определений)	463506.91	2169951.50	-	0.10	0.10	-	-
(10)	Надземный	786	Метод спутниковых геодезических измерений (определений)	463507.68	2169951.72	-	0.10	0.10	-	-
(10)	Надземный	787	Метод спутниковых геодезических измерений (определений)	463507.53	2169952.26	-	0.10	0.10	-	-
(10)	Надземный	788	Метод спутниковых геодезических измерений (определений)	463509.19	2169952.74	-	0.10	0.10	-	-

Описание местоположения объекта недвижимости

1. Описание местоположения здания, сооружения, объекта незавершенного строительства в границах земельного участка

1.1. Сведения о характерных точках контура объекта недвижимости

Система координат: МСК-50, зона 2

Зона № 2

Номер контура	Тип контура	Номера характерных точек контура	Метод определения координат	Координаты, м		R, м	Формулы, примененные для расчета средней квадратической погрешности определения координат характерных точек контура (M _t), м	Средняя квадратическая погрешность определения координат характерных точек контура (M _t), м	Глубина, высота расположения точки, м	
				X	Y				H ₁	H ₂
1	2	3	4	5	6	7	8	9	10	11
(10)	Надземный	789	Метод спутниковых геодезических измерений (определений)	463509.35	2169952.20	-	0.10	0.10	-	-
(10)	Надземный	484	Метод спутниковых геодезических измерений (определений)	463509.79	2169952.32	-	0.10	0.10	-	-
(10)	Надземный	485	Метод спутниковых геодезических измерений (определений)	463509.49	2169953.37	-	0.10	0.10	-	-
(10)	Надземный	790	Метод спутниковых геодезических измерений (определений)	463510.90	2169953.78	-	0.10	0.10	-	-
(10)	Надземный	791	Метод спутниковых геодезических измерений (определений)	463510.75	2169954.31	-	0.10	0.10	-	-
(10)	Надземный	792	Метод спутниковых геодезических измерений (определений)	463512.41	2169954.79	-	0.10	0.10	-	-

Описание местоположения объекта недвижимости

1. Описание местоположения здания, сооружения, объекта незавершенного строительства в границах земельного участка

1.1. Сведения о характерных точках контура объекта недвижимости

Система координат: МСК-50, зона 2

Зона № 2

Номер контура	Тип контура	Номера характерных точек контура	Метод определения координат	Координаты, м		R, м	Формулы, примененные для расчета средней квадратической погрешности определения координат характерных точек контура (M _t), м	Средняя квадратическая погрешность определения координат характерных точек контура (M _t), м	Глубина, высота расположения точки, м	
				X	Y				H ₁	H ₂
1	2	3	4	5	6	7	8	9	10	11
(10)	Надземный	793	Метод спутниковых геодезических измерений (определений)	463512.57	2169954.25	-	0.10	0.10	-	-
(10)	Надземный	794	Метод спутниковых геодезических измерений (определений)	463513.91	2169954.64	-	0.10	0.10	-	-
(10)	Надземный	795	Метод спутниковых геодезических измерений (определений)	463513.76	2169955.17	-	0.10	0.10	-	-
(10)	Надземный	796	Метод спутниковых геодезических измерений (определений)	463515.42	2169955.65	-	0.10	0.10	-	-
(10)	Надземный	797	Метод спутниковых геодезических измерений (определений)	463515.58	2169955.11	-	0.10	0.10	-	-
(10)	Надземный	553	Метод спутниковых геодезических измерений (определений)	463515.99	2169955.23	-	0.10	0.10	-	-

Описание местоположения объекта недвижимости

1. Описание местоположения здания, сооружения, объекта незавершенного строительства в границах земельного участка

1.1. Сведения о характерных точках контура объекта недвижимости

Система координат: МСК-50, зона 2

Зона № 2

Номер контура	Тип контура	Номера характерных точек контура	Метод определения координат	Координаты, м		R, м	Формулы, примененные для расчета средней квадратической погрешности определения координат характерных точек контура (M _t), м	Средняя квадратическая погрешность определения координат характерных точек контура (M _t), м	Глубина, высота расположения точки, м	
				X	Y				H ₁	H ₂
1	2	3	4	5	6	7	8	9	10	11
(10)	Надземный	609	Метод спутниковых геодезических измерений (определений)	463515.90	2169955.55	-	0.10	0.10	-	-
(10)	Надземный	610	Метод спутниковых геодезических измерений (определений)	463523.01	2169957.59	-	0.10	0.10	-	-
(10)	Надземный	611	Метод спутниковых геодезических измерений (определений)	463523.10	2169957.26	-	0.10	0.10	-	-
(10)	Надземный	798	Метод спутниковых геодезических измерений (определений)	463523.58	2169957.39	-	0.10	0.10	-	-
(10)	Надземный	799	Метод спутниковых геодезических измерений (определений)	463523.42	2169957.93	-	0.10	0.10	-	-
(10)	Надземный	800	Метод спутниковых геодезических измерений (определений)	463525.09	2169958.41	-	0.10	0.10	-	-

Описание местоположения объекта недвижимости

1. Описание местоположения здания, сооружения, объекта незавершенного строительства в границах земельного участка

1.1. Сведения о характерных точках контура объекта недвижимости

Система координат: МСК-50, зона 2

Зона № 2

Номер контура	Тип контура	Номера характерных точек контура	Метод определения координат	Координаты, м		R, м	Формулы, примененные для расчета средней квадратической погрешности определения координат характерных точек контура (M _t), м	Средняя квадратическая погрешность определения координат характерных точек контура (M _t), м	Глубина, высота расположения точки, м	
				X	Y				H ₁	H ₂
1	2	3	4	5	6	7	8	9	10	11
(10)	Надземный	801	Метод спутниковых геодезических измерений (определений)	463525.24	2169957.87	-	0.10	0.10	-	-
(10)	Надземный	802	Метод спутниковых геодезических измерений (определений)	463526.95	2169958.36	-	0.10	0.10	-	-
(10)	Надземный	803	Метод спутниковых геодезических измерений (определений)	463526.80	2169958.89	-	0.10	0.10	-	-
(10)	Надземный	804	Метод спутниковых геодезических измерений (определений)	463528.46	2169959.37	-	0.10	0.10	-	-
(10)	Надземный	805	Метод спутниковых геодезических измерений (определений)	463528.61	2169958.83	-	0.10	0.10	-	-
(10)	Надземный	806	Метод спутниковых геодезических измерений (определений)	463530.45	2169959.36	-	0.10	0.10	-	-

Описание местоположения объекта недвижимости

1. Описание местоположения здания, сооружения, объекта незавершенного строительства в границах земельного участка

1.1. Сведения о характерных точках контура объекта недвижимости

Система координат: МСК-50, зона 2

Зона № 2

Номер контура	Тип контура	Номера характерных точек контура	Метод определения координат	Координаты, м		R, м	Формулы, примененные для расчета средней квадратической погрешности определения координат характерных точек контура (M _t), м	Средняя квадратическая погрешность определения координат характерных точек контура (M _t), м	Глубина, высота расположения точки, м	
				X	Y				H ₁	H ₂
1	2	3	4	5	6	7	8	9	10	11
(10)	Надземный	807	Метод спутниковых геодезических измерений (определений)	463530.30	2169959.90	-	0.10	0.10	-	-
(10)	Надземный	808	Метод спутниковых геодезических измерений (определений)	463531.96	2169960.37	-	0.10	0.10	-	-
(10)	Надземный	809	Метод спутниковых геодезических измерений (определений)	463532.11	2169959.83	-	0.10	0.10	-	-
(10)	Надземный	810	Метод спутниковых геодезических измерений (определений)	463533.83	2169960.32	-	0.10	0.10	-	-
(10)	Надземный	811	Метод спутниковых геодезических измерений (определений)	463533.67	2169960.86	-	0.10	0.10	-	-
(10)	Надземный	812	Метод спутниковых геодезических измерений (определений)	463535.34	2169961.34	-	0.10	0.10	-	-

Описание местоположения объекта недвижимости

1. Описание местоположения здания, сооружения, объекта незавершенного строительства в границах земельного участка

1.1. Сведения о характерных точках контура объекта недвижимости

Система координат: МСК-50, зона 2

Зона № 2

Номер контура	Тип контура	Номера характерных точек контура	Метод определения координат	Координаты, м		R, м	Формулы, примененные для расчета средней квадратической погрешности определения координат характерных точек контура (M _t), м	Средняя квадратическая погрешность определения координат характерных точек контура (M _t), м	Глубина, высота расположения точки, м	
				X	Y				H ₁	H ₂
1	2	3	4	5	6	7	8	9	10	11
(10)	Надземный	813	Метод спутниковых геодезических измерений (определений)	463535.49	2169960.80	-	0.10	0.10	-	-
(10)	Надземный	690	Метод спутниковых геодезических измерений (определений)	463535.84	2169960.90	-	0.10	0.10	-	-
(10)	Надземный	691	Метод спутниковых геодезических измерений (определений)	463535.74	2169961.21	-	0.10	0.10	-	-
(10)	Надземный	692	Метод спутниковых геодезических измерений (определений)	463542.83	2169963.24	-	0.10	0.10	-	-
(10)	Надземный	693	Метод спутниковых геодезических измерений (определений)	463542.92	2169962.92	-	0.10	0.10	-	-
(10)	Надземный	814	Метод спутниковых геодезических измерений (определений)	463543.34	2169963.04	-	0.10	0.10	-	-

Описание местоположения объекта недвижимости

1. Описание местоположения здания, сооружения, объекта незавершенного строительства в границах земельного участка

1.1. Сведения о характерных точках контура объекта недвижимости

Система координат: МСК-50, зона 2

Зона № 2

Номер контура	Тип контура	Номера характерных точек контура	Метод определения координат	Координаты, м		R, м	Формулы, примененные для расчета средней квадратической погрешности определения координат характерных точек контура (M _t), м	Средняя квадратическая погрешность определения координат характерных точек контура (M _t), м	Глубина, высота расположения точки, м	
				X	Y				H ₁	H ₂
1	2	3	4	5	6	7	8	9	10	11
(10)	Надземный	815	Метод спутниковых геодезических измерений (определений)	463543.18	2169963.58	-	0.10	0.10	-	-
(10)	Надземный	816	Метод спутниковых геодезических измерений (определений)	463544.85	2169964.05	-	0.10	0.10	-	-
(10)	Надземный	817	Метод спутниковых геодезических измерений (определений)	463545.00	2169963.51	-	0.10	0.10	-	-
(10)	Надземный	818	Метод спутниковых геодезических измерений (определений)	463546.81	2169964.03	-	0.10	0.10	-	-
(10)	Надземный	819	Метод спутниковых геодезических измерений (определений)	463546.65	2169964.57	-	0.10	0.10	-	-
(10)	Надземный	820	Метод спутниковых геодезических измерений (определений)	463548.32	2169965.04	-	0.10	0.10	-	-

Описание местоположения объекта недвижимости

1. Описание местоположения здания, сооружения, объекта незавершенного строительства в границах земельного участка

1.1. Сведения о характерных точках контура объекта недвижимости

Система координат: МСК-50, зона 2

Зона № 2

Номер контура	Тип контура	Номера характерных точек контура	Метод определения координат	Координаты, м		R, м	Формулы, примененные для расчета средней квадратической погрешности определения координат характерных точек контура (M _t), м	Средняя квадратическая погрешность определения координат характерных точек контура (M _t), м	Глубина, высота расположения точки, м	
				X	Y				H ₁	H ₂
1	2	3	4	5	6	7	8	9	10	11
(10)	Надземный	821	Метод спутниковых геодезических измерений (определений)	463548.47	2169964.50	-	0.10	0.10	-	-
(10)	Надземный	698	Метод спутниковых геодезических измерений (определений)	463551.47	2169965.36	-	0.10	0.10	-	-
(10)	Надземный	513	Метод спутниковых геодезических измерений (определений)	463550.90	2169967.34	-	0.10	0.10	-	-
(10)	Надземный	699	Метод спутниковых геодезических измерений (определений)	463554.04	2169968.24	-	0.10	0.10	-	-
(10)	Надземный	700	Метод спутниковых геодезических измерений (определений)	463553.63	2169969.70	-	0.10	0.10	-	-
(10)	Надземный	701	Метод спутниковых геодезических измерений (определений)	463556.80	2169970.61	-	0.10	0.10	-	-

Описание местоположения объекта недвижимости

1. Описание местоположения здания, сооружения, объекта незавершенного строительства в границах земельного участка

1.1. Сведения о характерных точках контура объекта недвижимости

Система координат: МСК-50, зона 2

Зона № 2

Номер контура	Тип контура	Номера характерных точек контура	Метод определения координат	Координаты, м		R, м	Формулы, примененные для расчета средней квадратической погрешности определения координат характерных точек контура (M _t), м	Средняя квадратическая погрешность определения координат характерных точек контура (M _t), м	Глубина, высота расположения точки, м	
				X	Y				H ₁	H ₂
1	2	3	4	5	6	7	8	9	10	11
(10)	Надземный	822	Метод спутниковых геодезических измерений (определений)	463557.22	2169969.14	-	0.10	0.10	-	-
(10)	Надземный	823	Метод спутниковых геодезических измерений (определений)	463558.44	2169969.49	-	0.10	0.10	-	-
(10)	Надземный	824	Метод спутниковых геодезических измерений (определений)	463558.27	2169970.09	-	0.10	0.10	-	-
(10)	Надземный	825	Метод спутниковых геодезических измерений (определений)	463560.61	2169970.76	-	0.10	0.10	-	-
(10)	Надземный	826	Метод спутниковых геодезических измерений (определений)	463560.74	2169970.31	-	0.10	0.10	-	-
(10)	Надземный	827	Метод спутниковых геодезических измерений (определений)	463561.97	2169970.67	-	0.10	0.10	-	-

Описание местоположения объекта недвижимости

1. Описание местоположения здания, сооружения, объекта незавершенного строительства в границах земельного участка

1.1. Сведения о характерных точках контура объекта недвижимости

Система координат: МСК-50, зона 2

Зона № 2

Номер контура	Тип контура	Номера характерных точек контура	Метод определения координат	Координаты, м		R, м	Формулы, примененные для расчета средней квадратической погрешности определения координат характерных точек контура (M _t), м	Средняя квадратическая погрешность определения координат характерных точек контура (M _t), м	Глубина, высота расположения точки, м	
				X	Y				H ₁	H ₂
1	2	3	4	5	6	7	8	9	10	11
(10)	Надземный	828	Метод спутниковых геодезических измерений (определений)	463562.02	2169970.51	-	0.10	0.10	-	-
(10)	Надземный	829	Метод спутниковых геодезических измерений (определений)	463562.17	2169970.56	-	0.10	0.10	-	-
(10)	Надземный	830	Метод спутниковых геодезических измерений (определений)	463562.49	2169969.44	-	0.10	0.10	-	-
(10)	Надземный	703	Метод спутниковых геодезических измерений (определений)	463565.49	2169970.30	-	0.10	0.10	-	-
(10)	Надземный	704	Метод спутниковых геодезических измерений (определений)	463565.91	2169968.84	-	0.10	0.10	-	-
(10)	Надземный	831	Метод спутниковых геодезических измерений (определений)	463570.40	2169970.12	-	0.10	0.10	-	-

Описание местоположения объекта недвижимости

1. Описание местоположения здания, сооружения, объекта незавершенного строительства в границах земельного участка

1.1. Сведения о характерных точках контура объекта недвижимости

Система координат: МСК-50, зона 2

Зона № 2

Номер контура	Тип контура	Номера характерных точек контура	Метод определения координат	Координаты, м		R, м	Формулы, примененные для расчета средней квадратической погрешности определения координат характерных точек контура (M _t), м	Средняя квадратическая погрешность определения координат характерных точек контура (M _t), м	Глубина, высота расположения точки, м	
				X	Y				H ₁	H ₂
1	2	3	4	5	6	7	8	9	10	11
(10)	Надземный	832	Метод спутниковых геодезических измерений (определений)	463570.36	2169970.27	-	0.10	0.10	-	-
(10)	Надземный	833	Метод спутниковых геодезических измерений (определений)	463571.73	2169970.67	-	0.10	0.10	-	-
(10)	Надземный	705	Метод спутниковых геодезических измерений (определений)	463571.86	2169970.20	-	0.10	0.10	-	-
(10)	Надземный	706	Метод спутниковых геодезических измерений (определений)	463573.35	2169970.63	-	0.10	0.10	-	-
(10)	Надземный	632	Метод спутниковых геодезических измерений (определений)	463574.25	2169967.48	-	0.10	0.10	-	-
(10)	Надземный	633	Метод спутниковых геодезических измерений (определений)	463575.24	2169967.76	-	0.10	0.10	-	-

Описание местоположения объекта недвижимости

1. Описание местоположения здания, сооружения, объекта незавершенного строительства в границах земельного участка

1.1. Сведения о характерных точках контура объекта недвижимости

Система координат: МСК-50, зона 2

Зона № 2

Номер контура	Тип контура	Номера характерных точек контура	Метод определения координат	Координаты, м		R, м	Формулы, примененные для расчета средней квадратической погрешности определения координат характерных точек контура (M _t), м	Средняя квадратическая погрешность определения координат характерных точек контура (M _t), м	Глубина, высота расположения точки, м	
				X	Y				H ₁	H ₂
1	2	3	4	5	6	7	8	9	10	11
	(11)									
(11)	Надземный	633	Метод спутниковых геодезических измерений (определений)	463575.24	2169967.76	-	0.10	0.10	-	-
(11)	Надземный	396	Метод спутниковых геодезических измерений (определений)	463576.64	2169962.83	-	0.10	0.10	-	-
(11)	Надземный	735	Метод спутниковых геодезических измерений (определений)	463574.60	2169962.25	-	0.10	0.10	-	-
(11)	Надземный	736	Метод спутниковых геодезических измерений (определений)	463575.50	2169959.10	-	0.10	0.10	-	-
(11)	Надземный	737	Метод спутниковых геодезических измерений (определений)	463574.04	2169958.68	-	0.10	0.10	-	-

Описание местоположения объекта недвижимости

1. Описание местоположения здания, сооружения, объекта незавершенного строительства в границах земельного участка

1.1. Сведения о характерных точках контура объекта недвижимости

Система координат: МСК-50, зона 2

Зона № 2

Номер контура	Тип контура	Номера характерных точек контура	Метод определения координат	Координаты, м		R, м	Формулы, примененные для расчета средней квадратической погрешности определения координат характерных точек контура (M _t), м	Средняя квадратическая погрешность определения координат характерных точек контура (M _t), м	Глубина, высота расположения точки, м	
				X	Y				H ₁	H ₂
1	2	3	4	5	6	7	8	9	10	11
(11)	Надземный	738	Метод спутниковых геодезических измерений (определений)	463574.21	2169958.08	-	0.10	0.10	-	-
(11)	Надземный	579	Метод спутниковых геодезических измерений (определений)	463567.45	2169956.15	-	0.10	0.10	-	-
(11)	Надземный	580	Метод спутниковых геодезических измерений (определений)	463568.41	2169952.78	-	0.10	0.10	-	-
(11)	Надземный	581	Метод спутниковых геодезических измерений (определений)	463561.06	2169950.68	-	0.10	0.10	-	-
(11)	Надземный	404	Метод спутниковых геодезических измерений (определений)	463560.16	2169953.81	-	0.10	0.10	-	-
(11)	Надземный	637	Метод спутниковых геодезических измерений (определений)	463557.01	2169952.91	-	0.10	0.10	-	-

Описание местоположения объекта недвижимости

1. Описание местоположения здания, сооружения, объекта незавершенного строительства в границах земельного участка

1.1. Сведения о характерных точках контура объекта недвижимости

Система координат: МСК-50, зона 2

Зона № 2

Номер контура	Тип контура	Номера характерных точек контура	Метод определения координат	Координаты, м		R, м	Формулы, примененные для расчета средней квадратической погрешности определения координат характерных точек контура (M _t), м	Средняя квадратическая погрешность определения координат характерных точек контура (M _t), м	Глубина, высота расположения точки, м	
				X	Y				H ₁	H ₂
1	2	3	4	5	6	7	8	9	10	11
(11)	Надземный	638	Метод спутниковых геодезических измерений (определений)	463556.58	2169954.40	-	0.10	0.10	-	-
(11)	Надземный	707	Метод спутниковых геодезических измерений (определений)	463555.24	2169954.02	-	0.10	0.10	-	-
(11)	Надземный	708	Метод спутниковых геодезических измерений (определений)	463555.39	2169953.48	-	0.10	0.10	-	-
(11)	Надземный	709	Метод спутниковых геодезических измерений (определений)	463553.73	2169953.00	-	0.10	0.10	-	-
(11)	Надземный	710	Метод спутниковых геодезических измерений (определений)	463553.57	2169953.54	-	0.10	0.10	-	-
(11)	Надземный	583	Метод спутниковых геодезических измерений (определений)	463551.96	2169953.08	-	0.10	0.10	-	-

Описание местоположения объекта недвижимости

1. Описание местоположения здания, сооружения, объекта незавершенного строительства в границах земельного участка

1.1. Сведения о характерных точках контура объекта недвижимости

Система координат: МСК-50, зона 2

Зона № 2

Номер контура	Тип контура	Номера характерных точек контура	Метод определения координат	Координаты, м		R, м	Формулы, примененные для расчета средней квадратической погрешности определения координат характерных точек контура (M _t), м	Средняя квадратическая погрешность определения координат характерных точек контура (M _t), м	Глубина, высота расположения точки, м	
				X	Y				H ₁	H ₂
1	2	3	4	5	6	7	8	9	10	11
(11)	Надземный	584	Метод спутниковых геодезических измерений (определений)	463552.23	2169952.15	-	0.10	0.10	-	-
(11)	Надземный	585	Метод спутниковых геодезических измерений (определений)	463549.15	2169951.27	-	0.10	0.10	-	-
(11)	Надземный	586	Метод спутниковых геодезических измерений (определений)	463549.33	2169950.65	-	0.10	0.10	-	-
(11)	Надземный	711	Метод спутниковых геодезических измерений (определений)	463548.67	2169950.46	-	0.10	0.10	-	-
(11)	Надземный	712	Метод спутниковых геодезических измерений (определений)	463548.82	2169949.92	-	0.10	0.10	-	-
(11)	Надземный	713	Метод спутниковых геодезических измерений (определений)	463547.17	2169949.45	-	0.10	0.10	-	-

Описание местоположения объекта недвижимости

1. Описание местоположения здания, сооружения, объекта незавершенного строительства в границах земельного участка

1.1. Сведения о характерных точках контура объекта недвижимости

Система координат: МСК-50, зона 2

Зона № 2

Номер контура	Тип контура	Номера характерных точек контура	Метод определения координат	Координаты, м		R, м	Формулы, примененные для расчета средней квадратической погрешности определения координат характерных точек контура (M _t), м	Средняя квадратическая погрешность определения координат характерных точек контура (M _t), м	Глубина, высота расположения точки, м	
				X	Y				H ₁	H ₂
1	2	3	4	5	6	7	8	9	10	11
(11)	Надземный	740	Метод спутниковых геодезических измерений (определений)	463547.01	2169949.98	-	0.10	0.10	-	-
(11)	Надземный	741	Метод спутниковых геодезических измерений (определений)	463546.90	2169949.95	-	0.10	0.10	-	-
(11)	Надземный	834	Метод спутниковых геодезических измерений (определений)	463547.06	2169949.41	-	0.10	0.10	-	-
(11)	Надземный	717	Метод спутниковых геодезических измерений (определений)	463545.41	2169948.94	-	0.10	0.10	-	-
(11)	Надземный	718	Метод спутниковых геодезических измерений (определений)	463545.25	2169949.48	-	0.10	0.10	-	-
(11)	Надземный	411	Метод спутниковых геодезических измерений (определений)	463545.08	2169949.43	-	0.10	0.10	-	-

Описание местоположения объекта недвижимости

1. Описание местоположения здания, сооружения, объекта незавершенного строительства в границах земельного участка

1.1. Сведения о характерных точках контура объекта недвижимости

Система координат: МСК-50, зона 2

Зона № 2

Номер контура	Тип контура	Номера характерных точек контура	Метод определения координат	Координаты, м		R, м	Формулы, примененные для расчета средней квадратической погрешности определения координат характерных точек контура (M _t), м	Средняя квадратическая погрешность определения координат характерных точек контура (M _t), м	Глубина, высота расположения точки, м	
				X	Y				H ₁	H ₂
1	2	3	4	5	6	7	8	9	10	11
(11)	Надземный	534	Метод спутниковых геодезических измерений (определений)	463545.36	2169948.43	-	0.10	0.10	-	-
(11)	Надземный	535	Метод спутниковых геодезических измерений (определений)	463539.64	2169946.80	-	0.10	0.10	-	-
(11)	Надземный	414	Метод спутниковых геодезических измерений (определений)	463539.57	2169947.05	-	0.10	0.10	-	-
(11)	Надземный	719	Метод спутниковых геодезических измерений (определений)	463539.02	2169946.89	-	0.10	0.10	-	-
(11)	Надземный	720	Метод спутниковых геодезических измерений (определений)	463539.18	2169946.35	-	0.10	0.10	-	-
(11)	Надземный	721	Метод спутниковых геодезических измерений (определений)	463537.01	2169945.74	-	0.10	0.10	-	-

Описание местоположения объекта недвижимости

1. Описание местоположения здания, сооружения, объекта незавершенного строительства в границах земельного участка

1.1. Сведения о характерных точках контура объекта недвижимости

Система координат: МСК-50, зона 2

Зона № 2

Номер контура	Тип контура	Номера характерных точек контура	Метод определения координат	Координаты, м		R, м	Формулы, примененные для расчета средней квадратической погрешности определения координат характерных точек контура (M _t), м	Средняя квадратическая погрешность определения координат характерных точек контура (M _t), м	Глубина, высота расположения точки, м	
				X	Y				H ₁	H ₂
1	2	3	4	5	6	7	8	9	10	11
(11)	Надземный	722	Метод спутниковых геодезических измерений (определений)	463536.86	2169946.27	-	0.10	0.10	-	-
(11)	Надземный	587	Метод спутниковых геодезических измерений (определений)	463536.15	2169946.07	-	0.10	0.10	-	-
(11)	Надземный	588	Метод спутниковых геодезических измерений (определений)	463536.23	2169945.79	-	0.10	0.10	-	-
(11)	Надземный	589	Метод спутниковых геодезических измерений (определений)	463530.75	2169944.23	-	0.10	0.10	-	-
(11)	Надземный	590	Метод спутниковых геодезических измерений (определений)	463530.67	2169944.51	-	0.10	0.10	-	-
(11)	Надземный	723	Метод спутниковых геодезических измерений (определений)	463529.93	2169944.29	-	0.10	0.10	-	-

Описание местоположения объекта недвижимости

1. Описание местоположения здания, сооружения, объекта незавершенного строительства в границах земельного участка

1.1. Сведения о характерных точках контура объекта недвижимости

Система координат: МСК-50, зона 2

Зона № 2

Номер контура	Тип контура	Номера характерных точек контура	Метод определения координат	Координаты, м		R, м	Формулы, примененные для расчета средней квадратической погрешности определения координат характерных точек контура (M _t), м	Средняя квадратическая погрешность определения координат характерных точек контура (M _t), м	Глубина, высота расположения точки, м	
				X	Y				H ₁	H ₂
1	2	3	4	5	6	7	8	9	10	11
(11)	Надземный	724	Метод спутниковых геодезических измерений (определений)	463530.08	2169943.76	-	0.10	0.10	-	-
(11)	Надземный	725	Метод спутниковых геодезических измерений (определений)	463527.92	2169943.14	-	0.10	0.10	-	-
(11)	Надземный	726	Метод спутниковых геодезических измерений (определений)	463527.76	2169943.68	-	0.10	0.10	-	-
(11)	Надземный	591	Метод спутниковых геодезических измерений (определений)	463527.34	2169943.56	-	0.10	0.10	-	-
(11)	Надземный	592	Метод спутниковых геодезических измерений (определений)	463527.41	2169943.31	-	0.10	0.10	-	-
(11)	Надземный	541	Метод спутниковых геодезических измерений (определений)	463521.69	2169941.67	-	0.10	0.10	-	-

Описание местоположения объекта недвижимости

1. Описание местоположения здания, сооружения, объекта незавершенного строительства в границах земельного участка

1.1. Сведения о характерных точках контура объекта недвижимости

Система координат: МСК-50, зона 2

Зона № 2

Номер контура	Тип контура	Номера характерных точек контура	Метод определения координат	Координаты, м		R, м	Формулы, примененные для расчета средней квадратической погрешности определения координат характерных точек контура (M _t), м	Средняя квадратическая погрешность определения координат характерных точек контура (M _t), м	Глубина, высота расположения точки, м	
				X	Y				H ₁	H ₂
1	2	3	4	5	6	7	8	9	10	11
(11)	Надземный	422	Метод спутниковых геодезических измерений (определений)	463521.37	2169942.80	-	0.10	0.10	-	-
(11)	Надземный	727	Метод спутниковых геодезических измерений (определений)	463521.15	2169942.73	-	0.10	0.10	-	-
(11)	Надземный	728	Метод спутниковых геодезических измерений (определений)	463521.30	2169942.20	-	0.10	0.10	-	-
(11)	Надземный	729	Метод спутниковых геодезических измерений (определений)	463519.65	2169941.72	-	0.10	0.10	-	-
(11)	Надземный	730	Метод спутниковых геодезических измерений (определений)	463519.49	2169942.26	-	0.10	0.10	-	-
(11)	Надземный	744	Метод спутниковых геодезических измерений (определений)	463519.38	2169942.23	-	0.10	0.10	-	-

Описание местоположения объекта недвижимости

1. Описание местоположения здания, сооружения, объекта незавершенного строительства в границах земельного участка

1.1. Сведения о характерных точках контура объекта недвижимости

Система координат: МСК-50, зона 2

Зона № 2

Номер контура	Тип контура	Номера характерных точек контура	Метод определения координат	Координаты, м		R, м	Формулы, примененные для расчета средней квадратической погрешности определения координат характерных точек контура (M _t), м	Средняя квадратическая погрешность определения координат характерных точек контура (M _t), м	Глубина, высота расположения точки, м	
				X	Y				H ₁	H ₂
1	2	3	4	5	6	7	8	9	10	11
(11)	Надземный	835	Метод спутниковых геодезических измерений (определений)	463519.54	2169941.69	-	0.10	0.10	-	-
(11)	Надземный	733	Метод спутниковых геодезических измерений (определений)	463517.89	2169941.22	-	0.10	0.10	-	-
(11)	Надземный	734	Метод спутниковых геодезических измерений (определений)	463517.73	2169941.76	-	0.10	0.10	-	-
(11)	Надземный	423	Метод спутниковых геодезических измерений (определений)	463517.07	2169941.57	-	0.10	0.10	-	-
(11)	Надземный	593	Метод спутниковых геодезических измерений (определений)	463516.93	2169942.07	-	0.10	0.10	-	-
(11)	Надземный	594	Метод спутниковых геодезических измерений (определений)	463513.34	2169941.05	-	0.10	0.10	-	-

Описание местоположения объекта недвижимости

1. Описание местоположения здания, сооружения, объекта незавершенного строительства в границах земельного участка

1.1. Сведения о характерных точках контура объекта недвижимости

Система координат: МСК-50, зона 2

Зона № 2

Номер контура	Тип контура	Номера характерных точек контура	Метод определения координат	Координаты, м		R, м	Формулы, примененные для расчета средней квадратической погрешности определения координат характерных точек контура (M _t), м	Средняя квадратическая погрешность определения координат характерных точек контура (M _t), м	Глубина, высота расположения точки, м	
				X	Y				H 1	H 2
1	2	3	4	5	6	7	8	9	10	11
(11)	Надземный	595	Метод спутниковых геодезических измерений (определений)	463512.92	2169942.54	-	0.10	0.10	-	-
(11)	Надземный	427	Метод спутниковых геодезических измерений (определений)	463509.48	2169941.56	-	0.10	0.10	-	-
(11)	Надземный	596	Метод спутниковых геодезических измерений (определений)	463511.11	2169935.86	-	0.10	0.10	-	-
(11)	Надземный	639	Метод спутниковых геодезических измерений (определений)	463512.12	2169936.14	-	0.10	0.10	-	-
(11)	Надземный	640	Метод спутниковых геодезических измерений (определений)	463512.20	2169935.85	-	0.10	0.10	-	-
(11)	Надземный	641	Метод спутниковых геодезических измерений (определений)	463513.69	2169936.28	-	0.10	0.10	-	-

Описание местоположения объекта недвижимости

1. Описание местоположения здания, сооружения, объекта незавершенного строительства в границах земельного участка

1.1. Сведения о характерных точках контура объекта недвижимости

Система координат: МСК-50, зона 2

Зона № 2

Номер контура	Тип контура	Номера характерных точек контура	Метод определения координат	Координаты, м		R, м	Формулы, примененные для расчета средней квадратической погрешности определения координат характерных точек контура (M _t), м	Средняя квадратическая погрешность определения координат характерных точек контура (M _t), м	Глубина, высота расположения точки, м	
				X	Y				H ₁	H ₂
1	2	3	4	5	6	7	8	9	10	11
(11)	Надземный	642	Метод спутниковых геодезических измерений (определений)	463514.60	2169933.11	-	0.10	0.10	-	-
(11)	Надземный	643	Метод спутниковых геодезических измерений (определений)	463513.11	2169932.68	-	0.10	0.10	-	-
(11)	Надземный	644	Метод спутниковых геодезических измерений (определений)	463514.35	2169928.33	-	0.10	0.10	-	-
(11)	Надземный	597	Метод спутниковых геодезических измерений (определений)	463511.11	2169927.41	-	0.10	0.10	-	-
(11)	Надземный	434	Метод спутниковых геодезических измерений (определений)	463511.54	2169925.89	-	0.10	0.10	-	-
(11)	Надземный	435	Метод спутниковых геодезических измерений (определений)	463510.37	2169923.79	-	0.10	0.10	-	-

Описание местоположения объекта недвижимости

1. Описание местоположения здания, сооружения, объекта незавершенного строительства в границах земельного участка

1.1. Сведения о характерных точках контура объекта недвижимости

Система координат: МСК-50, зона 2

Зона № 2

Номер контура	Тип контура	Номера характерных точек контура	Метод определения координат	Координаты, м		R, м	Формулы, примененные для расчета средней квадратической погрешности определения координат характерных точек контура (M _t), м	Средняя квадратическая погрешность определения координат характерных точек контура (M _t), м	Глубина, высота расположения точки, м	
				X	Y				H ₁	H ₂
1	2	3	4	5	6	7	8	9	10	11
(11)	Надземный	440	Метод спутниковых геодезических измерений (определений)	463506.92	2169922.80	-	0.10	0.10	-	-
(11)	Надземный	542	Метод спутниковых геодезических измерений (определений)	463504.82	2169923.97	-	0.10	0.10	-	-
(11)	Надземный	543	Метод спутниковых геодезических измерений (определений)	463504.38	2169925.49	-	0.10	0.10	-	-
(11)	Надземный	598	Метод спутниковых геодезических измерений (определений)	463502.21	2169924.87	-	0.10	0.10	-	-
(11)	Надземный	599	Метод спутниковых геодезических измерений (определений)	463500.22	2169931.81	-	0.10	0.10	-	-
(11)	Надземный	600	Метод спутниковых геодезических измерений (определений)	463498.73	2169931.38	-	0.10	0.10	-	-

Описание местоположения объекта недвижимости

1. Описание местоположения здания, сооружения, объекта незавершенного строительства в границах земельного участка

1.1. Сведения о характерных точках контура объекта недвижимости

Система координат: МСК-50, зона 2

Зона № 2

Номер контура	Тип контура	Номера характерных точек контура	Метод определения координат	Координаты, м		R, м	Формулы, примененные для расчета средней квадратической погрешности определения координат характерных точек контура (M _t), м	Средняя квадратическая погрешность определения координат характерных точек контура (M _t), м	Глубина, высота расположения точки, м	
				X	Y				H ₁	H ₂
1	2	3	4	5	6	7	8	9	10	11
(11)	Надземный	601	Метод спутниковых геодезических измерений (определений)	463497.02	2169937.38	-	0.10	0.10	-	-
(11)	Надземный	602	Метод спутниковых геодезических измерений (определений)	463498.51	2169937.81	-	0.10	0.10	-	-
(11)	Надземный	836	Метод спутниковых геодезических измерений (определений)	463496.21	2169945.86	-	0.10	0.10	-	-
(11)	Надземный	837	Метод спутниковых геодезических измерений (определений)	463497.46	2169946.22	-	0.10	0.10	-	-
(11)	Надземный	838	Метод спутниковых геодезических измерений (определений)	463496.34	2169950.16	-	0.10	0.10	-	-
(11)	Надземный	603	Метод спутниковых геодезических измерений (определений)	463497.26	2169950.42	-	0.10	0.10	-	-

Описание местоположения объекта недвижимости

1. Описание местоположения здания, сооружения, объекта незавершенного строительства в границах земельного участка

1.1. Сведения о характерных точках контура объекта недвижимости

Система координат: МСК-50, зона 2

Зона № 2

Номер контура	Тип контура	Номера характерных точек контура	Метод определения координат	Координаты, м		R, м	Формулы, примененные для расчета средней квадратической погрешности определения координат характерных точек контура (M _t), м	Средняя квадратическая погрешность определения координат характерных точек контура (M _t), м	Глубина, высота расположения точки, м	
				X	Y				H ₁	H ₂
1	2	3	4	5	6	7	8	9	10	11
(11)	Надземный	604	Метод спутниковых геодезических измерений (определений)	463496.83	2169951.91	-	0.10	0.10	-	-
(11)	Надземный	605	Метод спутниковых геодезических измерений (определений)	463500.01	2169952.82	-	0.10	0.10	-	-
(11)	Надземный	606	Метод спутниковых геодезических измерений (определений)	463500.43	2169951.33	-	0.10	0.10	-	-
(11)	Надземный	299	Метод спутниковых геодезических измерений (определений)	463503.27	2169952.14	-	0.10	0.10	-	-
(11)	Надземный	300	Метод спутниковых геодезических измерений (определений)	463503.30	2169952.04	-	0.10	0.10	-	-
(11)	Надземный	607	Метод спутниковых геодезических измерений (определений)	463506.49	2169952.97	-	0.10	0.10	-	-

Описание местоположения объекта недвижимости

1. Описание местоположения здания, сооружения, объекта незавершенного строительства в границах земельного участка

1.1. Сведения о характерных точках контура объекта недвижимости

Система координат: МСК-50, зона 2

Зона № 2

Номер контура	Тип контура	Номера характерных точек контура	Метод определения координат	Координаты, м		R, м	Формулы, примененные для расчета средней квадратической погрешности определения координат характерных точек контура (M _t), м	Средняя квадратическая погрешность определения координат характерных точек контура (M _t), м	Глубина, высота расположения точки, м	
				X	Y				H ₁	H ₂
1	2	3	4	5	6	7	8	9	10	11
(11)	Надземный	608	Метод спутниковых геодезических измерений (определений)	463506.91	2169951.50	-	0.10	0.10	-	-
(11)	Надземный	484	Метод спутниковых геодезических измерений (определений)	463509.79	2169952.32	-	0.10	0.10	-	-
(11)	Надземный	485	Метод спутниковых геодезических измерений (определений)	463509.49	2169953.37	-	0.10	0.10	-	-
(11)	Надземный	553	Метод спутниковых геодезических измерений (определений)	463515.99	2169955.23	-	0.10	0.10	-	-
(11)	Надземный	609	Метод спутниковых геодезических измерений (определений)	463515.90	2169955.55	-	0.10	0.10	-	-
(11)	Надземный	610	Метод спутниковых геодезических измерений (определений)	463523.01	2169957.59	-	0.10	0.10	-	-

Описание местоположения объекта недвижимости

1. Описание местоположения здания, сооружения, объекта незавершенного строительства в границах земельного участка

1.1. Сведения о характерных точках контура объекта недвижимости

Система координат: МСК-50, зона 2

Зона № 2

Номер контура	Тип контура	Номера характерных точек контура	Метод определения координат	Координаты, м		R, м	Формулы, примененные для расчета средней квадратической погрешности определения координат характерных точек контура (M _t), м	Средняя квадратическая погрешность определения координат характерных точек контура (M _t), м	Глубина, высота расположения точки, м	
				X	Y				H ₁	H ₂
1	2	3	4	5	6	7	8	9	10	11
(11)	Надземный	611	Метод спутниковых геодезических измерений (определений)	463523.10	2169957.26	-	0.10	0.10	-	-
(11)	Надземный	690	Метод спутниковых геодезических измерений (определений)	463535.84	2169960.90	-	0.10	0.10	-	-
(11)	Надземный	691	Метод спутниковых геодезических измерений (определений)	463535.74	2169961.21	-	0.10	0.10	-	-
(11)	Надземный	692	Метод спутниковых геодезических измерений (определений)	463542.83	2169963.24	-	0.10	0.10	-	-
(11)	Надземный	693	Метод спутниковых геодезических измерений (определений)	463542.92	2169962.92	-	0.10	0.10	-	-
(11)	Надземный	698	Метод спутниковых геодезических измерений (определений)	463551.47	2169965.36	-	0.10	0.10	-	-

Описание местоположения объекта недвижимости

1. Описание местоположения здания, сооружения, объекта незавершенного строительства в границах земельного участка

1.1. Сведения о характерных точках контура объекта недвижимости

Система координат: МСК-50, зона 2

Зона № 2

Номер контура	Тип контура	Номера характерных точек контура	Метод определения координат	Координаты, м		R, м	Формулы, примененные для расчета средней квадратической погрешности определения координат характерных точек контура (M _t), м	Средняя квадратическая погрешность определения координат характерных точек контура (M _t), м	Глубина, высота расположения точки, м	
				X	Y				H ₁	H ₂
1	2	3	4	5	6	7	8	9	10	11
(11)	Надземный	513	Метод спутниковых геодезических измерений (определений)	463550.90	2169967.34	-	0.10	0.10	-	-
(11)	Надземный	699	Метод спутниковых геодезических измерений (определений)	463554.04	2169968.24	-	0.10	0.10	-	-
(11)	Надземный	700	Метод спутниковых геодезических измерений (определений)	463553.63	2169969.70	-	0.10	0.10	-	-
(11)	Надземный	701	Метод спутниковых геодезических измерений (определений)	463556.80	2169970.61	-	0.10	0.10	-	-
(11)	Надземный	839	Метод спутниковых геодезических измерений (определений)	463557.17	2169969.33	-	0.10	0.10	-	-
(11)	Надземный	840	Метод спутниковых геодезических измерений (определений)	463558.42	2169969.68	-	0.10	0.10	-	-

Описание местоположения объекта недвижимости

1. Описание местоположения здания, сооружения, объекта незавершенного строительства в границах земельного участка

1.1. Сведения о характерных точках контура объекта недвижимости

Система координат: МСК-50, зона 2

Зона № 2

Номер контура	Тип контура	Номера характерных точек контура	Метод определения координат	Координаты, м		R, м	Формулы, примененные для расчета средней квадратической погрешности определения координат характерных точек контура (M _t), м	Средняя квадратическая погрешность определения координат характерных точек контура (M _t), м	Глубина, высота расположения точки, м	
				X	Y				H 1	H 2
1	2	3	4	5	6	7	8	9	10	11
(11)	Надземный	841	Метод спутниковых геодезических измерений (определений)	463558.47	2169969.50	-	0.10	0.10	-	-
(11)	Надземный	842	Метод спутниковых геодезических измерений (определений)	463560.78	2169970.16	-	0.10	0.10	-	-
(11)	Надземный	826	Метод спутниковых геодезических измерений (определений)	463560.74	2169970.31	-	0.10	0.10	-	-
(11)	Надземный	827	Метод спутниковых геодезических измерений (определений)	463561.97	2169970.67	-	0.10	0.10	-	-
(11)	Надземный	828	Метод спутниковых геодезических измерений (определений)	463562.02	2169970.51	-	0.10	0.10	-	-
(11)	Надземный	829	Метод спутниковых геодезических измерений (определений)	463562.17	2169970.56	-	0.10	0.10	-	-

Описание местоположения объекта недвижимости

1. Описание местоположения здания, сооружения, объекта незавершенного строительства в границах земельного участка

1.1. Сведения о характерных точках контура объекта недвижимости

Система координат: МСК-50, зона 2

Зона № 2

Номер контура	Тип контура	Номера характерных точек контура	Метод определения координат	Координаты, м		R, м	Формулы, примененные для расчета средней квадратической погрешности определения координат характерных точек контура (M _t), м	Средняя квадратическая погрешность определения координат характерных точек контура (M _t), м	Глубина, высота расположения точки, м	
				X	Y				H 1	H 2
1	2	3	4	5	6	7	8	9	10	11
(11)	Надземный	830	Метод спутниковых геодезических измерений (определений)	463562.49	2169969.44	-	0.10	0.10	-	-
(11)	Надземный	703	Метод спутниковых геодезических измерений (определений)	463565.49	2169970.30	-	0.10	0.10	-	-
(11)	Надземный	704	Метод спутниковых геодезических измерений (определений)	463565.91	2169968.84	-	0.10	0.10	-	-
(11)	Надземный	843	Метод спутниковых геодезических измерений (определений)	463570.50	2169970.15	-	0.10	0.10	-	-
(11)	Надземный	844	Метод спутниковых геодезических измерений (определений)	463570.45	2169970.33	-	0.10	0.10	-	-
(11)	Надземный	845	Метод спутниковых геодезических измерений (определений)	463571.61	2169970.66	-	0.10	0.10	-	-

Описание местоположения объекта недвижимости

1. Описание местоположения здания, сооружения, объекта незавершенного строительства в границах земельного участка

1.1. Сведения о характерных точках контура объекта недвижимости

Система координат: МСК-50, зона 2

Зона № 2

Номер контура	Тип контура	Номера характерных точек контура	Метод определения координат	Координаты, м		R, м	Формулы, примененные для расчета средней квадратической погрешности определения координат характерных точек контура (M _t), м	Средняя квадратическая погрешность определения координат характерных точек контура (M _t), м	Глубина, высота расположения точки, м	
				X	Y				H ₁	H ₂
1	2	3	4	5	6	7	8	9	10	11
(11)	Надземный	846	Метод спутниковых геодезических измерений (определений)	463571.66	2169970.48	-	0.10	0.10	-	-
(11)	Надземный	531	Метод спутниковых геодезических измерений (определений)	463571.77	2169970.51	-	0.10	0.10	-	-
(11)	Надземный	705	Метод спутниковых геодезических измерений (определений)	463571.86	2169970.20	-	0.10	0.10	-	-
(11)	Надземный	706	Метод спутниковых геодезических измерений (определений)	463573.35	2169970.63	-	0.10	0.10	-	-
(11)	Надземный	632	Метод спутниковых геодезических измерений (определений)	463574.25	2169967.48	-	0.10	0.10	-	-
(11)	Надземный	633	Метод спутниковых геодезических измерений (определений)	463575.24	2169967.76	-	0.10	0.10	-	-

Описание местоположения объекта недвижимости

1. Описание местоположения здания, сооружения, объекта незавершенного строительства в границах земельного участка

1.1. Сведения о характерных точках контура объекта недвижимости

Система координат: МСК-50, зона 2

Зона № 2

Номер контура	Тип контура	Номера характерных точек контура	Метод определения координат	Координаты, м		R, м	Формулы, примененные для расчета средней квадратической погрешности определения координат характерных точек контура (M _t), м	Средняя квадратическая погрешность определения координат характерных точек контура (M _t), м	Глубина, высота расположения точки, м	
				X	Y				H ₁	H ₂
1	2	3	4	5	6	7	8	9	10	11
	(12)									
(12)	Надземный	633	Метод спутниковых геодезических измерений (определений)	463575.24	2169967.76	-	0.10	0.10	-	-
(12)	Надземный	396	Метод спутниковых геодезических измерений (определений)	463576.64	2169962.83	-	0.10	0.10	-	-
(12)	Надземный	735	Метод спутниковых геодезических измерений (определений)	463574.60	2169962.25	-	0.10	0.10	-	-
(12)	Надземный	736	Метод спутниковых геодезических измерений (определений)	463575.50	2169959.10	-	0.10	0.10	-	-
(12)	Надземный	737	Метод спутниковых геодезических измерений (определений)	463574.04	2169958.68	-	0.10	0.10	-	-

Описание местоположения объекта недвижимости

1. Описание местоположения здания, сооружения, объекта незавершенного строительства в границах земельного участка

1.1. Сведения о характерных точках контура объекта недвижимости

Система координат: МСК-50, зона 2

Зона № 2

Номер контура	Тип контура	Номера характерных точек контура	Метод определения координат	Координаты, м		R, м	Формулы, примененные для расчета средней квадратической погрешности определения координат характерных точек контура (M _t), м	Средняя квадратическая погрешность определения координат характерных точек контура (M _t), м	Глубина, высота расположения точки, м	
				X	Y				H ₁	H ₂
1	2	3	4	5	6	7	8	9	10	11
(12)	Надземный	738	Метод спутниковых геодезических измерений (определений)	463574.21	2169958.08	-	0.10	0.10	-	-
(12)	Надземный	847	Метод спутниковых геодезических измерений (определений)	463573.05	2169957.75	-	0.10	0.10	-	-
(12)	Надземный	848	Метод спутниковых геодезических измерений (определений)	463573.20	2169957.21	-	0.10	0.10	-	-
(12)	Надземный	849	Метод спутниковых геодезических измерений (определений)	463571.54	2169956.74	-	0.10	0.10	-	-
(12)	Надземный	850	Метод спутниковых геодезических измерений (определений)	463571.39	2169957.28	-	0.10	0.10	-	-
(12)	Надземный	851	Метод спутниковых геодезических измерений (определений)	463570.18	2169956.93	-	0.10	0.10	-	-

Описание местоположения объекта недвижимости

1. Описание местоположения здания, сооружения, объекта незавершенного строительства в границах земельного участка

1.1. Сведения о характерных точках контура объекта недвижимости

Система координат: МСК-50, зона 2

Зона № 2

Номер контура	Тип контура	Номера характерных точек контура	Метод определения координат	Координаты, м		R, м	Формулы, примененные для расчета средней квадратической погрешности определения координат характерных точек контура (M _t), м	Средняя квадратическая погрешность определения координат характерных точек контура (M _t), м	Глубина, высота расположения точки, м	
				X	Y				H ₁	H ₂
1	2	3	4	5	6	7	8	9	10	11
(12)	Надземный	852	Метод спутниковых геодезических измерений (определений)	463570.33	2169956.39	-	0.10	0.10	-	-
(12)	Надземный	853	Метод спутниковых геодезических измерений (определений)	463568.67	2169955.92	-	0.10	0.10	-	-
(12)	Надземный	854	Метод спутниковых геодезических измерений (определений)	463568.52	2169956.46	-	0.10	0.10	-	-
(12)	Надземный	579	Метод спутниковых геодезических измерений (определений)	463567.45	2169956.15	-	0.10	0.10	-	-
(12)	Надземный	580	Метод спутниковых геодезических измерений (определений)	463568.41	2169952.78	-	0.10	0.10	-	-
(12)	Надземный	581	Метод спутниковых геодезических измерений (определений)	463561.06	2169950.68	-	0.10	0.10	-	-

Описание местоположения объекта недвижимости

1. Описание местоположения здания, сооружения, объекта незавершенного строительства в границах земельного участка

1.1. Сведения о характерных точках контура объекта недвижимости

Система координат: МСК-50, зона 2

Зона № 2

Номер контура	Тип контура	Номера характерных точек контура	Метод определения координат	Координаты, м		R, м	Формулы, примененные для расчета средней квадратической погрешности определения координат характерных точек контура (M _t), м	Средняя квадратическая погрешность определения координат характерных точек контура (M _t), м	Глубина, высота расположения точки, м	
				X	Y				H 1	H 2
1	2	3	4	5	6	7	8	9	10	11
(12)	Надземный	404	Метод спутниковых геодезических измерений (определений)	463560.16	2169953.81	-	0.10	0.10	-	-
(12)	Надземный	637	Метод спутниковых геодезических измерений (определений)	463557.01	2169952.91	-	0.10	0.10	-	-
(12)	Надземный	638	Метод спутниковых геодезических измерений (определений)	463556.58	2169954.40	-	0.10	0.10	-	-
(12)	Надземный	707	Метод спутниковых геодезических измерений (определений)	463555.24	2169954.02	-	0.10	0.10	-	-
(12)	Надземный	708	Метод спутниковых геодезических измерений (определений)	463555.39	2169953.48	-	0.10	0.10	-	-
(12)	Надземный	709	Метод спутниковых геодезических измерений (определений)	463553.73	2169953.00	-	0.10	0.10	-	-

Описание местоположения объекта недвижимости

1. Описание местоположения здания, сооружения, объекта незавершенного строительства в границах земельного участка

1.1. Сведения о характерных точках контура объекта недвижимости

Система координат: МСК-50, зона 2

Зона № 2

Номер контура	Тип контура	Номера характерных точек контура	Метод определения координат	Координаты, м		R, м	Формулы, примененные для расчета средней квадратической погрешности определения координат характерных точек контура (M _t), м	Средняя квадратическая погрешность определения координат характерных точек контура (M _t), м	Глубина, высота расположения точки, м	
				X	Y				H ₁	H ₂
1	2	3	4	5	6	7	8	9	10	11
(12)	Надземный	710	Метод спутниковых геодезических измерений (определений)	463553.57	2169953.54	-	0.10	0.10	-	-
(12)	Надземный	583	Метод спутниковых геодезических измерений (определений)	463551.96	2169953.08	-	0.10	0.10	-	-
(12)	Надземный	584	Метод спутниковых геодезических измерений (определений)	463552.23	2169952.15	-	0.10	0.10	-	-
(12)	Надземный	585	Метод спутниковых геодезических измерений (определений)	463549.15	2169951.27	-	0.10	0.10	-	-
(12)	Надземный	586	Метод спутниковых геодезических измерений (определений)	463549.33	2169950.65	-	0.10	0.10	-	-
(12)	Надземный	711	Метод спутниковых геодезических измерений (определений)	463548.67	2169950.46	-	0.10	0.10	-	-

Описание местоположения объекта недвижимости

1. Описание местоположения здания, сооружения, объекта незавершенного строительства в границах земельного участка

1.1. Сведения о характерных точках контура объекта недвижимости

Система координат: МСК-50, зона 2

Зона № 2

Номер контура	Тип контура	Номера характерных точек контура	Метод определения координат	Координаты, м		R, м	Формулы, примененные для расчета средней квадратической погрешности определения координат характерных точек контура (M _t), м	Средняя квадратическая погрешность определения координат характерных точек контура (M _t), м	Глубина, высота расположения точки, м	
				X	Y				H ₁	H ₂
1	2	3	4	5	6	7	8	9	10	11
(12)	Надземный	712	Метод спутниковых геодезических измерений (определений)	463548.82	2169949.92	-	0.10	0.10	-	-
(12)	Надземный	739	Метод спутниковых геодезических измерений (определений)	463547.16	2169949.44	-	0.10	0.10	-	-
(12)	Надземный	740	Метод спутниковых геодезических измерений (определений)	463547.01	2169949.98	-	0.10	0.10	-	-
(12)	Надземный	715	Метод спутниковых геодезических измерений (определений)	463546.91	2169949.95	-	0.10	0.10	-	-
(12)	Надземный	716	Метод спутниковых геодезических измерений (определений)	463547.06	2169949.42	-	0.10	0.10	-	-
(12)	Надземный	717	Метод спутниковых геодезических измерений (определений)	463545.41	2169948.94	-	0.10	0.10	-	-

Описание местоположения объекта недвижимости

1. Описание местоположения здания, сооружения, объекта незавершенного строительства в границах земельного участка

1.1. Сведения о характерных точках контура объекта недвижимости

Система координат: МСК-50, зона 2

Зона № 2

Номер контура	Тип контура	Номера характерных точек контура	Метод определения координат	Координаты, м		R, м	Формулы, примененные для расчета средней квадратической погрешности определения координат характерных точек контура (M _t), м	Средняя квадратическая погрешность определения координат характерных точек контура (M _t), м	Глубина, высота расположения точки, м	
				X	Y				H ₁	H ₂
1	2	3	4	5	6	7	8	9	10	11
(12)	Надземный	718	Метод спутниковых геодезических измерений (определений)	463545.25	2169949.48	-	0.10	0.10	-	-
(12)	Надземный	411	Метод спутниковых геодезических измерений (определений)	463545.08	2169949.43	-	0.10	0.10	-	-
(12)	Надземный	534	Метод спутниковых геодезических измерений (определений)	463545.36	2169948.43	-	0.10	0.10	-	-
(12)	Надземный	535	Метод спутниковых геодезических измерений (определений)	463539.64	2169946.80	-	0.10	0.10	-	-
(12)	Надземный	855	Метод спутниковых геодезических измерений (определений)	463539.73	2169946.51	-	0.10	0.10	-	-
(12)	Надземный	856	Метод спутниковых геодезических измерений (определений)	463536.46	2169945.58	-	0.10	0.10	-	-

Описание местоположения объекта недвижимости

1. Описание местоположения здания, сооружения, объекта незавершенного строительства в границах земельного участка

1.1. Сведения о характерных точках контура объекта недвижимости

Система координат: МСК-50, зона 2

Зона № 2

Номер контура	Тип контура	Номера характерных точек контура	Метод определения координат	Координаты, м		R, м	Формулы, примененные для расчета средней квадратической погрешности определения координат характерных точек контура (M _t), м	Средняя квадратическая погрешность определения координат характерных точек контура (M _t), м	Глубина, высота расположения точки, м	
				X	Y				H 1	H 2
1	2	3	4	5	6	7	8	9	10	11
(12)	Надземный	857	Метод спутниковых геодезических измерений (определений)	463536.30	2169946.12	-	0.10	0.10	-	-
(12)	Надземный	587	Метод спутниковых геодезических измерений (определений)	463536.15	2169946.07	-	0.10	0.10	-	-
(12)	Надземный	588	Метод спутниковых геодезических измерений (определений)	463536.23	2169945.79	-	0.10	0.10	-	-
(12)	Надземный	589	Метод спутниковых геодезических измерений (определений)	463530.75	2169944.23	-	0.10	0.10	-	-
(12)	Надземный	590	Метод спутниковых геодезических измерений (определений)	463530.67	2169944.51	-	0.10	0.10	-	-
(12)	Надземный	858	Метод спутниковых геодезических измерений (определений)	463530.54	2169944.47	-	0.10	0.10	-	-

Описание местоположения объекта недвижимости

1. Описание местоположения здания, сооружения, объекта незавершенного строительства в границах земельного участка

1.1. Сведения о характерных точках контура объекта недвижимости

Система координат: МСК-50, зона 2

Зона № 2

Номер контура	Тип контура	Номера характерных точек контура	Метод определения координат	Координаты, м		R, м	Формулы, примененные для расчета средней квадратической погрешности определения координат характерных точек контура (M _t), м	Средняя квадратическая погрешность определения координат характерных точек контура (M _t), м	Глубина, высота расположения точки, м	
				X	Y				H 1	H 2
1	2	3	4	5	6	7	8	9	10	11
(12)	Надземный	859	Метод спутниковых геодезических измерений (определений)	463530.70	2169943.93	-	0.10	0.10	-	-
(12)	Надземный	860	Метод спутниковых геодезических измерений (определений)	463527.49	2169943.02	-	0.10	0.10	-	-
(12)	Надземный	592	Метод спутниковых геодезических измерений (определений)	463527.41	2169943.31	-	0.10	0.10	-	-
(12)	Надземный	541	Метод спутниковых геодезических измерений (определений)	463521.69	2169941.67	-	0.10	0.10	-	-
(12)	Надземный	422	Метод спутниковых геодезических измерений (определений)	463521.37	2169942.80	-	0.10	0.10	-	-
(12)	Надземный	423	Метод спутниковых геодезических измерений (определений)	463517.07	2169941.57	-	0.10	0.10	-	-

Описание местоположения объекта недвижимости

1. Описание местоположения здания, сооружения, объекта незавершенного строительства в границах земельного участка

1.1. Сведения о характерных точках контура объекта недвижимости

Система координат: МСК-50, зона 2

Зона № 2

Номер контура	Тип контура	Номера характерных точек контура	Метод определения координат	Координаты, м		R, м	Формулы, примененные для расчета средней квадратической погрешности определения координат характерных точек контура (M _t), м	Средняя квадратическая погрешность определения координат характерных точек контура (M _t), м	Глубина, высота расположения точки, м	
				X	Y				H ₁	H ₂
1	2	3	4	5	6	7	8	9	10	11
(12)	Надземный	861	Метод спутниковых геодезических измерений (определений)	463516.50	2169943.56	-	0.10	0.10	-	-
(12)	Надземный	427	Метод спутниковых геодезических измерений (определений)	463509.48	2169941.56	-	0.10	0.10	-	-
(12)	Надземный	596	Метод спутниковых геодезических измерений (определений)	463511.11	2169935.86	-	0.10	0.10	-	-
(12)	Надземный	639	Метод спутниковых геодезических измерений (определений)	463512.12	2169936.14	-	0.10	0.10	-	-
(12)	Надземный	640	Метод спутниковых геодезических измерений (определений)	463512.20	2169935.85	-	0.10	0.10	-	-
(12)	Надземный	641	Метод спутниковых геодезических измерений (определений)	463513.69	2169936.28	-	0.10	0.10	-	-

Описание местоположения объекта недвижимости

1. Описание местоположения здания, сооружения, объекта незавершенного строительства в границах земельного участка

1.1. Сведения о характерных точках контура объекта недвижимости

Система координат: МСК-50, зона 2

Зона № 2

Номер контура	Тип контура	Номера характерных точек контура	Метод определения координат	Координаты, м		R, м	Формулы, примененные для расчета средней квадратической погрешности определения координат характерных точек контура (M _t), м	Средняя квадратическая погрешность определения координат характерных точек контура (M _t), м	Глубина, высота расположения точки, м	
				X	Y				H ₁	H ₂
1	2	3	4	5	6	7	8	9	10	11
(12)	Надземный	642	Метод спутниковых геодезических измерений (определений)	463514.60	2169933.11	-	0.10	0.10	-	-
(12)	Надземный	643	Метод спутниковых геодезических измерений (определений)	463513.11	2169932.68	-	0.10	0.10	-	-
(12)	Надземный	746	Метод спутниковых геодезических измерений (определений)	463513.47	2169931.41	-	0.10	0.10	-	-
(12)	Надземный	862	Метод спутниковых геодезических измерений (определений)	463514.01	2169931.57	-	0.10	0.10	-	-
(12)	Надземный	748	Метод спутниковых геодезических измерений (определений)	463514.49	2169929.90	-	0.10	0.10	-	-
(12)	Надземный	749	Метод спутниковых геодезических измерений (определений)	463513.95	2169929.75	-	0.10	0.10	-	-

Описание местоположения объекта недвижимости

1. Описание местоположения здания, сооружения, объекта незавершенного строительства в границах земельного участка

1.1. Сведения о характерных точках контура объекта недвижимости

Система координат: МСК-50, зона 2

Зона № 2

Номер контура	Тип контура	Номера характерных точек контура	Метод определения координат	Координаты, м		R, м	Формулы, примененные для расчета средней квадратической погрешности определения координат характерных точек контура (M _t), м	Средняя квадратическая погрешность определения координат характерных точек контура (M _t), м	Глубина, высота расположения точки, м	
				X	Y				H ₁	H ₂
1	2	3	4	5	6	7	8	9	10	11
(12)	Надземный	644	Метод спутниковых геодезических измерений (определений)	463514.35	2169928.33	-	0.10	0.10	-	-
(12)	Надземный	750	Метод спутниковых геодезических измерений (определений)	463513.19	2169928.00	-	0.10	0.10	-	-
(12)	Надземный	751	Метод спутниковых геодезических измерений (определений)	463513.34	2169927.46	-	0.10	0.10	-	-
(12)	Надземный	752	Метод спутниковых геодезических измерений (определений)	463511.68	2169926.99	-	0.10	0.10	-	-
(12)	Надземный	753	Метод спутниковых геодезических измерений (определений)	463511.52	2169927.53	-	0.10	0.10	-	-
(12)	Надземный	597	Метод спутниковых геодезических измерений (определений)	463511.11	2169927.41	-	0.10	0.10	-	-

Описание местоположения объекта недвижимости

1. Описание местоположения здания, сооружения, объекта незавершенного строительства в границах земельного участка

1.1. Сведения о характерных точках контура объекта недвижимости

Система координат: МСК-50, зона 2

Зона № 2

Номер контура	Тип контура	Номера характерных точек контура	Метод определения координат	Координаты, м		R, м	Формулы, примененные для расчета средней квадратической погрешности определения координат характерных точек контура (M _t), м	Средняя квадратическая погрешность определения координат характерных точек контура (M _t), м	Глубина, высота расположения точки, м	
				X	Y				H ₁	H ₂
1	2	3	4	5	6	7	8	9	10	11
(12)	Надземный	434	Метод спутниковых геодезических измерений (определений)	463511.54	2169925.89	-	0.10	0.10	-	-
(12)	Надземный	435	Метод спутниковых геодезических измерений (определений)	463510.37	2169923.79	-	0.10	0.10	-	-
(12)	Надземный	754	Метод спутниковых геодезических измерений (определений)	463509.48	2169923.53	-	0.10	0.10	-	-
(12)	Надземный	755	Метод спутниковых геодезических измерений (определений)	463509.63	2169922.99	-	0.10	0.10	-	-
(12)	Надземный	756	Метод спутниковых геодезических измерений (определений)	463507.97	2169922.52	-	0.10	0.10	-	-
(12)	Надземный	757	Метод спутниковых геодезических измерений (определений)	463507.81	2169923.06	-	0.10	0.10	-	-

Описание местоположения объекта недвижимости

1. Описание местоположения здания, сооружения, объекта незавершенного строительства в границах земельного участка

1.1. Сведения о характерных точках контура объекта недвижимости

Система координат: МСК-50, зона 2

Зона № 2

Номер контура	Тип контура	Номера характерных точек контура	Метод определения координат	Координаты, м		R, м	Формулы, примененные для расчета средней квадратической погрешности определения координат характерных точек контура (M _t), м	Средняя квадратическая погрешность определения координат характерных точек контура (M _t), м	Глубина, высота расположения точки, м	
				X	Y				H ₁	H ₂
1	2	3	4	5	6	7	8	9	10	11
(12)	Надземный	440	Метод спутниковых геодезических измерений (определений)	463506.92	2169922.80	-	0.10	0.10	-	-
(12)	Надземный	542	Метод спутниковых геодезических измерений (определений)	463504.82	2169923.97	-	0.10	0.10	-	-
(12)	Надземный	543	Метод спутниковых геодезических измерений (определений)	463504.38	2169925.49	-	0.10	0.10	-	-
(12)	Надземный	598	Метод спутниковых геодезических измерений (определений)	463502.21	2169924.87	-	0.10	0.10	-	-
(12)	Надземный	758	Метод спутниковых геодезических измерений (определений)	463501.77	2169926.40	-	0.10	0.10	-	-
(12)	Надземный	759	Метод спутниковых геодезических измерений (определений)	463501.23	2169926.25	-	0.10	0.10	-	-

Описание местоположения объекта недвижимости

1. Описание местоположения здания, сооружения, объекта незавершенного строительства в границах земельного участка

1.1. Сведения о характерных точках контура объекта недвижимости

Система координат: МСК-50, зона 2

Зона № 2

Номер контура	Тип контура	Номера характерных точек контура	Метод определения координат	Координаты, м		R, м	Формулы, примененные для расчета средней квадратической погрешности определения координат характерных точек контура (M _t), м	Средняя квадратическая погрешность определения координат характерных точек контура (M _t), м	Глубина, высота расположения точки, м	
				X	Y				H ₁	H ₂
1	2	3	4	5	6	7	8	9	10	11
(12)	Надземный	760	Метод спутниковых геодезических измерений (определений)	463500.75	2169927.91	-	0.10	0.10	-	-
(12)	Надземный	761	Метод спутниковых геодезических измерений (определений)	463501.29	2169928.07	-	0.10	0.10	-	-
(12)	Надземный	599	Метод спутниковых геодезических измерений (определений)	463500.22	2169931.81	-	0.10	0.10	-	-
(12)	Надземный	600	Метод спутниковых геодезических измерений (определений)	463498.73	2169931.38	-	0.10	0.10	-	-
(12)	Надземный	601	Метод спутниковых геодезических измерений (определений)	463497.02	2169937.38	-	0.10	0.10	-	-
(12)	Надземный	602	Метод спутниковых геодезических измерений (определений)	463498.51	2169937.81	-	0.10	0.10	-	-

Описание местоположения объекта недвижимости

1. Описание местоположения здания, сооружения, объекта незавершенного строительства в границах земельного участка

1.1. Сведения о характерных точках контура объекта недвижимости

Система координат: МСК-50, зона 2

Зона № 2

Номер контура	Тип контура	Номера характерных точек контура	Метод определения координат	Координаты, м		R, м	Формулы, примененные для расчета средней квадратической погрешности определения координат характерных точек контура (M _t), м	Средняя квадратическая погрешность определения координат характерных точек контура (M _t), м	Глубина, высота расположения точки, м	
				X	Y				H ₁	H ₂
1	2	3	4	5	6	7	8	9	10	11
(12)	Надземный	863	Метод спутниковых геодезических измерений (определений)	463497.56	2169941.14	-	0.10	0.10	-	-
(12)	Надземный	771	Метод спутниковых геодезических измерений (определений)	463497.02	2169940.99	-	0.10	0.10	-	-
(12)	Надземный	864	Метод спутниковых геодезических измерений (определений)	463496.54	2169942.65	-	0.10	0.10	-	-
(12)	Надземный	773	Метод спутниковых геодезических измерений (определений)	463497.08	2169942.81	-	0.10	0.10	-	-
(12)	Надземный	774	Метод спутниковых геодезических измерений (определений)	463496.88	2169943.52	-	0.10	0.10	-	-
(12)	Надземный	775	Метод спутниковых геодезических измерений (определений)	463496.34	2169943.37	-	0.10	0.10	-	-

Описание местоположения объекта недвижимости

1. Описание местоположения здания, сооружения, объекта незавершенного строительства в границах земельного участка

1.1. Сведения о характерных точках контура объекта недвижимости

Система координат: МСК-50, зона 2

Зона № 2

Номер контура	Тип контура	Номера характерных точек контура	Метод определения координат	Координаты, м		R, м	Формулы, примененные для расчета средней квадратической погрешности определения координат характерных точек контура (M _t), м	Средняя квадратическая погрешность определения координат характерных точек контура (M _t), м	Глубина, высота расположения точки, м	
				X	Y				H 1	H 2
1	2	3	4	5	6	7	8	9	10	11
(12)	Надземный	776	Метод спутниковых геодезических измерений (определений)	463495.87	2169945.03	-	0.10	0.10	-	-
(12)	Надземный	777	Метод спутниковых геодезических измерений (определений)	463496.40	2169945.18	-	0.10	0.10	-	-
(12)	Надземный	836	Метод спутниковых геодезических измерений (определений)	463496.21	2169945.86	-	0.10	0.10	-	-
(12)	Надземный	837	Метод спутниковых геодезических измерений (определений)	463497.46	2169946.22	-	0.10	0.10	-	-
(12)	Надземный	865	Метод спутниковых геодезических измерений (определений)	463497.25	2169946.95	-	0.10	0.10	-	-
(12)	Надземный	866	Метод спутниковых геодезических измерений (определений)	463496.71	2169946.80	-	0.10	0.10	-	-

Описание местоположения объекта недвижимости

1. Описание местоположения здания, сооружения, объекта незавершенного строительства в границах земельного участка

1.1. Сведения о характерных точках контура объекта недвижимости

Система координат: МСК-50, зона 2

Зона № 2

Номер контура	Тип контура	Номера характерных точек контура	Метод определения координат	Координаты, м		R, м	Формулы, примененные для расчета средней квадратической погрешности определения координат характерных точек контура (M _t), м	Средняя квадратическая погрешность определения координат характерных точек контура (M _t), м	Глубина, высота расположения точки, м	
				X	Y				H 1	H 2
1	2	3	4	5	6	7	8	9	10	11
(12)	Надземный	867	Метод спутниковых геодезических измерений (определений)	463496.24	2169948.46	-	0.10	0.10	-	-
(12)	Надземный	868	Метод спутниковых геодезических измерений (определений)	463496.78	2169948.62	-	0.10	0.10	-	-
(12)	Надземный	838	Метод спутниковых геодезических измерений (определений)	463496.34	2169950.16	-	0.10	0.10	-	-
(12)	Надземный	603	Метод спутниковых геодезических измерений (определений)	463497.26	2169950.42	-	0.10	0.10	-	-
(12)	Надземный	604	Метод спутниковых геодезических измерений (определений)	463496.83	2169951.91	-	0.10	0.10	-	-
(12)	Надземный	605	Метод спутниковых геодезических измерений (определений)	463500.01	2169952.82	-	0.10	0.10	-	-

Описание местоположения объекта недвижимости

1. Описание местоположения здания, сооружения, объекта незавершенного строительства в границах земельного участка

1.1. Сведения о характерных точках контура объекта недвижимости

Система координат: МСК-50, зона 2

Зона № 2

Номер контура	Тип контура	Номера характерных точек контура	Метод определения координат	Координаты, м		R, м	Формулы, примененные для расчета средней квадратической погрешности определения координат характерных точек контура (M _t), м	Средняя квадратическая погрешность определения координат характерных точек контура (M _t), м	Глубина, высота расположения точки, м	
				X	Y				H ₁	H ₂
1	2	3	4	5	6	7	8	9	10	11
(12)	Надземный	606	Метод спутниковых геодезических измерений (определений)	463500.43	2169951.33	-	0.10	0.10	-	-
(12)	Надземный	782	Метод спутниковых геодезических измерений (определений)	463501.15	2169951.53	-	0.10	0.10	-	-
(12)	Надземный	783	Метод спутниковых геодезических измерений (определений)	463501.00	2169952.07	-	0.10	0.10	-	-
(12)	Надземный	784	Метод спутниковых геодезических измерений (определений)	463502.66	2169952.55	-	0.10	0.10	-	-
(12)	Надземный	785	Метод спутниковых геодезических измерений (определений)	463502.82	2169952.01	-	0.10	0.10	-	-
(12)	Надземный	299	Метод спутниковых геодезических измерений (определений)	463503.27	2169952.14	-	0.10	0.10	-	-

Описание местоположения объекта недвижимости

1. Описание местоположения здания, сооружения, объекта незавершенного строительства в границах земельного участка

1.1. Сведения о характерных точках контура объекта недвижимости

Система координат: МСК-50, зона 2

Зона № 2

Номер контура	Тип контура	Номера характерных точек контура	Метод определения координат	Координаты, м		R, м	Формулы, примененные для расчета средней квадратической погрешности определения координат характерных точек контура (M _t), м	Средняя квадратическая погрешность определения координат характерных точек контура (M _t), м	Глубина, высота расположения точки, м	
				X	Y				H ₁	H ₂
1	2	3	4	5	6	7	8	9	10	11
(12)	Надземный	300	Метод спутниковых геодезических измерений (определений)	463503.30	2169952.04	-	0.10	0.10	-	-
(12)	Надземный	607	Метод спутниковых геодезических измерений (определений)	463506.49	2169952.97	-	0.10	0.10	-	-
(12)	Надземный	608	Метод спутниковых геодезических измерений (определений)	463506.91	2169951.50	-	0.10	0.10	-	-
(12)	Надземный	786	Метод спутниковых геодезических измерений (определений)	463507.68	2169951.72	-	0.10	0.10	-	-
(12)	Надземный	787	Метод спутниковых геодезических измерений (определений)	463507.53	2169952.26	-	0.10	0.10	-	-
(12)	Надземный	788	Метод спутниковых геодезических измерений (определений)	463509.19	2169952.74	-	0.10	0.10	-	-

Описание местоположения объекта недвижимости

1. Описание местоположения здания, сооружения, объекта незавершенного строительства в границах земельного участка

1.1. Сведения о характерных точках контура объекта недвижимости

Система координат: МСК-50, зона 2

Зона № 2

Номер контура	Тип контура	Номера характерных точек контура	Метод определения координат	Координаты, м		R, м	Формулы, примененные для расчета средней квадратической погрешности определения координат характерных точек контура (M _t), м	Средняя квадратическая погрешность определения координат характерных точек контура (M _t), м	Глубина, высота расположения точки, м	
				X	Y				H ₁	H ₂
1	2	3	4	5	6	7	8	9	10	11
(12)	Надземный	789	Метод спутниковых геодезических измерений (определений)	463509.35	2169952.20	-	0.10	0.10	-	-
(12)	Надземный	484	Метод спутниковых геодезических измерений (определений)	463509.79	2169952.32	-	0.10	0.10	-	-
(12)	Надземный	485	Метод спутниковых геодезических измерений (определений)	463509.49	2169953.37	-	0.10	0.10	-	-
(12)	Надземный	790	Метод спутниковых геодезических измерений (определений)	463510.90	2169953.78	-	0.10	0.10	-	-
(12)	Надземный	791	Метод спутниковых геодезических измерений (определений)	463510.75	2169954.31	-	0.10	0.10	-	-
(12)	Надземный	792	Метод спутниковых геодезических измерений (определений)	463512.41	2169954.79	-	0.10	0.10	-	-

Описание местоположения объекта недвижимости

1. Описание местоположения здания, сооружения, объекта незавершенного строительства в границах земельного участка

1.1. Сведения о характерных точках контура объекта недвижимости

Система координат: МСК-50, зона 2

Зона № 2

Номер контура	Тип контура	Номера характерных точек контура	Метод определения координат	Координаты, м		R, м	Формулы, примененные для расчета средней квадратической погрешности определения координат характерных точек контура (M _t), м	Средняя квадратическая погрешность определения координат характерных точек контура (M _t), м	Глубина, высота расположения точки, м	
				X	Y				H ₁	H ₂
1	2	3	4	5	6	7	8	9	10	11
(12)	Надземный	793	Метод спутниковых геодезических измерений (определений)	463512.57	2169954.25	-	0.10	0.10	-	-
(12)	Надземный	553	Метод спутниковых геодезических измерений (определений)	463515.99	2169955.23	-	0.10	0.10	-	-
(12)	Надземный	609	Метод спутниковых геодезических измерений (определений)	463515.90	2169955.55	-	0.10	0.10	-	-
(12)	Надземный	610	Метод спутниковых геодезических измерений (определений)	463523.01	2169957.59	-	0.10	0.10	-	-
(12)	Надземный	611	Метод спутниковых геодезических измерений (определений)	463523.10	2169957.26	-	0.10	0.10	-	-
(12)	Надземный	869	Метод спутниковых геодезических измерений (определений)	463526.98	2169958.37	-	0.10	0.10	-	-

Описание местоположения объекта недвижимости

1. Описание местоположения здания, сооружения, объекта незавершенного строительства в границах земельного участка

1.1. Сведения о характерных точках контура объекта недвижимости

Система координат: МСК-50, зона 2

Зона № 2

Номер контура	Тип контура	Номера характерных точек контура	Метод определения координат	Координаты, м		R, м	Формулы, примененные для расчета средней квадратической погрешности определения координат характерных точек контура (M _t), м	Средняя квадратическая погрешность определения координат характерных точек контура (M _t), м	Глубина, высота расположения точки, м	
				X	Y				H ₁	H ₂
1	2	3	4	5	6	7	8	9	10	11
(12)	Надземный	870	Метод спутниковых геодезических измерений (определений)	463526.83	2169958.90	-	0.10	0.10	-	-
(12)	Надземный	871	Метод спутниковых геодезических измерений (определений)	463528.49	2169959.38	-	0.10	0.10	-	-
(12)	Надземный	872	Метод спутниковых геодезических измерений (определений)	463528.64	2169958.84	-	0.10	0.10	-	-
(12)	Надземный	873	Метод спутниковых геодезических измерений (определений)	463530.48	2169959.37	-	0.10	0.10	-	-
(12)	Надземный	874	Метод спутниковых геодезических измерений (определений)	463530.33	2169959.90	-	0.10	0.10	-	-
(12)	Надземный	875	Метод спутниковых геодезических измерений (определений)	463531.99	2169960.38	-	0.10	0.10	-	-

Описание местоположения объекта недвижимости

1. Описание местоположения здания, сооружения, объекта незавершенного строительства в границах земельного участка

1.1. Сведения о характерных точках контура объекта недвижимости

Система координат: МСК-50, зона 2

Зона № 2

Номер контура	Тип контура	Номера характерных точек контура	Метод определения координат	Координаты, м		R, м	Формулы, примененные для расчета средней квадратической погрешности определения координат характерных точек контура (M _t), м	Средняя квадратическая погрешность определения координат характерных точек контура (M _t), м	Глубина, высота расположения точки, м	
				X	Y				H ₁	H ₂
1	2	3	4	5	6	7	8	9	10	11
(12)	Надземный	876	Метод спутниковых геодезических измерений (определений)	463532.14	2169959.84	-	0.10	0.10	-	-
(12)	Надземный	690	Метод спутниковых геодезических измерений (определений)	463535.84	2169960.90	-	0.10	0.10	-	-
(12)	Надземный	691	Метод спутниковых геодезических измерений (определений)	463535.74	2169961.21	-	0.10	0.10	-	-
(12)	Надземный	692	Метод спутниковых геодезических измерений (определений)	463542.83	2169963.24	-	0.10	0.10	-	-
(12)	Надземный	693	Метод спутниковых геодезических измерений (определений)	463542.92	2169962.92	-	0.10	0.10	-	-
(12)	Надземный	877	Метод спутниковых геодезических измерений (определений)	463546.71	2169964.00	-	0.10	0.10	-	-

Описание местоположения объекта недвижимости

1. Описание местоположения здания, сооружения, объекта незавершенного строительства в границах земельного участка

1.1. Сведения о характерных точках контура объекта недвижимости

Система координат: МСК-50, зона 2

Зона № 2

Номер контура	Тип контура	Номера характерных точек контура	Метод определения координат	Координаты, м		R, м	Формулы, примененные для расчета средней квадратической погрешности определения координат характерных точек контура (M _t), м	Средняя квадратическая погрешность определения координат характерных точек контура (M _t), м	Глубина, высота расположения точки, м	
				X	Y				H ₁	H ₂
1	2	3	4	5	6	7	8	9	10	11
(12)	Надземный	878	Метод спутниковых геодезических измерений (определений)	463546.56	2169964.54	-	0.10	0.10	-	-
(12)	Надземный	879	Метод спутниковых геодезических измерений (определений)	463548.22	2169965.01	-	0.10	0.10	-	-
(12)	Надземный	880	Метод спутниковых геодезических измерений (определений)	463548.37	2169964.48	-	0.10	0.10	-	-
(12)	Надземный	698	Метод спутниковых геодезических измерений (определений)	463551.47	2169965.36	-	0.10	0.10	-	-
(12)	Надземный	513	Метод спутниковых геодезических измерений (определений)	463550.90	2169967.34	-	0.10	0.10	-	-
(12)	Надземный	699	Метод спутниковых геодезических измерений (определений)	463554.04	2169968.24	-	0.10	0.10	-	-

Описание местоположения объекта недвижимости

1. Описание местоположения здания, сооружения, объекта незавершенного строительства в границах земельного участка

1.1. Сведения о характерных точках контура объекта недвижимости

Система координат: МСК-50, зона 2

Зона № 2

Номер контура	Тип контура	Номера характерных точек контура	Метод определения координат	Координаты, м		R, м	Формулы, примененные для расчета средней квадратической погрешности определения координат характерных точек контура (M _t), м	Средняя квадратическая погрешность определения координат характерных точек контура (M _t), м	Глубина, высота расположения точки, м	
				X	Y				H 1	H 2
1	2	3	4	5	6	7	8	9	10	11
(12)	Надземный	700	Метод спутниковых геодезических измерений (определений)	463553.63	2169969.70	-	0.10	0.10	-	-
(12)	Надземный	701	Метод спутниковых геодезических измерений (определений)	463556.80	2169970.61	-	0.10	0.10	-	-
(12)	Надземный	839	Метод спутниковых геодезических измерений (определений)	463557.17	2169969.33	-	0.10	0.10	-	-
(12)	Надземный	840	Метод спутниковых геодезических измерений (определений)	463558.42	2169969.68	-	0.10	0.10	-	-
(12)	Надземный	841	Метод спутниковых геодезических измерений (определений)	463558.47	2169969.50	-	0.10	0.10	-	-
(12)	Надземный	828	Метод спутниковых геодезических измерений (определений)	463562.02	2169970.51	-	0.10	0.10	-	-

Описание местоположения объекта недвижимости

1. Описание местоположения здания, сооружения, объекта незавершенного строительства в границах земельного участка

1.1. Сведения о характерных точках контура объекта недвижимости

Система координат: МСК-50, зона 2

Зона № 2

Номер контура	Тип контура	Номера характерных точек контура	Метод определения координат	Координаты, м		R, м	Формулы, примененные для расчета средней квадратической погрешности определения координат характерных точек контура (M _t), м	Средняя квадратическая погрешность определения координат характерных точек контура (M _t), м	Глубина, высота расположения точки, м	
				X	Y				H ₁	H ₂
1	2	3	4	5	6	7	8	9	10	11
(12)	Надземный	627	Метод спутниковых геодезических измерений (определений)	463562.33	2169969.40	-	0.10	0.10	-	-
(12)	Надземный	703	Метод спутниковых геодезических измерений (определений)	463565.49	2169970.30	-	0.10	0.10	-	-
(12)	Надземный	704	Метод спутниковых геодезических измерений (определений)	463565.91	2169968.84	-	0.10	0.10	-	-
(12)	Надземный	531	Метод спутниковых геодезических измерений (определений)	463571.77	2169970.51	-	0.10	0.10	-	-
(12)	Надземный	705	Метод спутниковых геодезических измерений (определений)	463571.86	2169970.20	-	0.10	0.10	-	-
(12)	Надземный	706	Метод спутниковых геодезических измерений (определений)	463573.35	2169970.63	-	0.10	0.10	-	-

Описание местоположения объекта недвижимости

1. Описание местоположения здания, сооружения, объекта незавершенного строительства в границах земельного участка

1.1. Сведения о характерных точках контура объекта недвижимости

Система координат: МСК-50, зона 2

Зона № 2

Номер контура	Тип контура	Номера характерных точек контура	Метод определения координат	Координаты, м		R, м	Формулы, примененные для расчета средней квадратической погрешности определения координат характерных точек контура (M _t), м	Средняя квадратическая погрешность определения координат характерных точек контура (M _t), м	Глубина, высота расположения точки, м	
				X	Y				H ₁	H ₂
1	2	3	4	5	6	7	8	9	10	11
(12)	Надземный	632	Метод спутниковых геодезических измерений (определений)	463574.25	2169967.48	-	0.10	0.10	-	-
(12)	Надземный	633	Метод спутниковых геодезических измерений (определений)	463575.24	2169967.76	-	0.10	0.10	-	-

Описание местоположения объекта недвижимости

1. Описание местоположения здания, сооружения, объекта незавершенного строительства в границах земельного участка

1.1. Сведения о характерных точках контура объекта недвижимости

Система координат: МСК-50, зона 2

Зона № 2

Номер контура	Тип контура	Номера характерных точек контура	Метод определения координат	Координаты, м		R, м	Формулы, примененные для расчета средней квадратической погрешности определения координат характерных точек контура (M _t), м	Средняя квадратическая погрешность определения координат характерных точек контура (M _t), м	Глубина, высота расположения точки, м	
				X	Y				H ₁	H ₂
1	2	3	4	5	6	7	8	9	10	11
	(13)									
(13)	Надземный	633	Метод спутниковых геодезических измерений (определений)	463575.24	2169967.76	-	0.10	0.10	-	-
(13)	Надземный	396	Метод спутниковых геодезических измерений (определений)	463576.64	2169962.83	-	0.10	0.10	-	-
(13)	Надземный	735	Метод спутниковых геодезических измерений (определений)	463574.60	2169962.25	-	0.10	0.10	-	-
(13)	Надземный	736	Метод спутниковых геодезических измерений (определений)	463575.50	2169959.10	-	0.10	0.10	-	-
(13)	Надземный	737	Метод спутниковых геодезических измерений (определений)	463574.04	2169958.68	-	0.10	0.10	-	-

Описание местоположения объекта недвижимости

1. Описание местоположения здания, сооружения, объекта незавершенного строительства в границах земельного участка

1.1. Сведения о характерных точках контура объекта недвижимости

Система координат: МСК-50, зона 2

Зона № 2

Номер контура	Тип контура	Номера характерных точек контура	Метод определения координат	Координаты, м		R, м	Формулы, примененные для расчета средней квадратической погрешности определения координат характерных точек контура (M _t), м	Средняя квадратическая погрешность определения координат характерных точек контура (M _t), м	Глубина, высота расположения точки, м	
				X	Y				H ₁	H ₂
1	2	3	4	5	6	7	8	9	10	11
(13)	Надземный	738	Метод спутниковых геодезических измерений (определений)	463574.21	2169958.08	-	0.10	0.10	-	-
(13)	Надземный	847	Метод спутниковых геодезических измерений (определений)	463573.05	2169957.75	-	0.10	0.10	-	-
(13)	Надземный	848	Метод спутниковых геодезических измерений (определений)	463573.20	2169957.21	-	0.10	0.10	-	-
(13)	Надземный	849	Метод спутниковых геодезических измерений (определений)	463571.54	2169956.74	-	0.10	0.10	-	-
(13)	Надземный	850	Метод спутниковых геодезических измерений (определений)	463571.39	2169957.28	-	0.10	0.10	-	-
(13)	Надземный	851	Метод спутниковых геодезических измерений (определений)	463570.18	2169956.93	-	0.10	0.10	-	-

Описание местоположения объекта недвижимости

1. Описание местоположения здания, сооружения, объекта незавершенного строительства в границах земельного участка

1.1. Сведения о характерных точках контура объекта недвижимости

Система координат: МСК-50, зона 2

Зона № 2

Номер контура	Тип контура	Номера характерных точек контура	Метод определения координат	Координаты, м		R, м	Формулы, примененные для расчета средней квадратической погрешности определения координат характерных точек контура (M _t), м	Средняя квадратическая погрешность определения координат характерных точек контура (M _t), м	Глубина, высота расположения точки, м	
				X	Y				H 1	H 2
1	2	3	4	5	6	7	8	9	10	11
(13)	Надземный	852	Метод спутниковых геодезических измерений (определений)	463570.33	2169956.39	-	0.10	0.10	-	-
(13)	Надземный	853	Метод спутниковых геодезических измерений (определений)	463568.67	2169955.92	-	0.10	0.10	-	-
(13)	Надземный	854	Метод спутниковых геодезических измерений (определений)	463568.52	2169956.46	-	0.10	0.10	-	-
(13)	Надземный	579	Метод спутниковых геодезических измерений (определений)	463567.45	2169956.15	-	0.10	0.10	-	-
(13)	Надземный	580	Метод спутниковых геодезических измерений (определений)	463568.41	2169952.78	-	0.10	0.10	-	-
(13)	Надземный	581	Метод спутниковых геодезических измерений (определений)	463561.06	2169950.68	-	0.10	0.10	-	-

Описание местоположения объекта недвижимости

1. Описание местоположения здания, сооружения, объекта незавершенного строительства в границах земельного участка

1.1. Сведения о характерных точках контура объекта недвижимости

Система координат: МСК-50, зона 2

Зона № 2

Номер контура	Тип контура	Номера характерных точек контура	Метод определения координат	Координаты, м		R, м	Формулы, примененные для расчета средней квадратической погрешности определения координат характерных точек контура (M _t), м	Средняя квадратическая погрешность определения координат характерных точек контура (M _t), м	Глубина, высота расположения точки, м	
				X	Y				H ₁	H ₂
1	2	3	4	5	6	7	8	9	10	11
(13)	Надземный	404	Метод спутниковых геодезических измерений (определений)	463560.16	2169953.81	-	0.10	0.10	-	-
(13)	Надземный	637	Метод спутниковых геодезических измерений (определений)	463557.01	2169952.91	-	0.10	0.10	-	-
(13)	Надземный	638	Метод спутниковых геодезических измерений (определений)	463556.58	2169954.40	-	0.10	0.10	-	-
(13)	Надземный	707	Метод спутниковых геодезических измерений (определений)	463555.24	2169954.02	-	0.10	0.10	-	-
(13)	Надземный	708	Метод спутниковых геодезических измерений (определений)	463555.39	2169953.48	-	0.10	0.10	-	-
(13)	Надземный	709	Метод спутниковых геодезических измерений (определений)	463553.73	2169953.00	-	0.10	0.10	-	-

Описание местоположения объекта недвижимости

1. Описание местоположения здания, сооружения, объекта незавершенного строительства в границах земельного участка

1.1. Сведения о характерных точках контура объекта недвижимости

Система координат: МСК-50, зона 2

Зона № 2

Номер контура	Тип контура	Номера характерных точек контура	Метод определения координат	Координаты, м		R, м	Формулы, примененные для расчета средней квадратической погрешности определения координат характерных точек контура (M _t), м	Средняя квадратическая погрешность определения координат характерных точек контура (M _t), м	Глубина, высота расположения точки, м	
				X	Y				H ₁	H ₂
1	2	3	4	5	6	7	8	9	10	11
(13)	Надземный	710	Метод спутниковых геодезических измерений (определений)	463553.57	2169953.54	-	0.10	0.10	-	-
(13)	Надземный	881	Метод спутниковых геодезических измерений (определений)	463552.01	2169953.10	-	0.10	0.10	-	-
(13)	Надземный	882	Метод спутниковых геодезических измерений (определений)	463551.85	2169953.65	-	0.10	0.10	-	-
(13)	Надземный	883	Метод спутниковых геодезических измерений (определений)	463548.72	2169952.76	-	0.10	0.10	-	-
(13)	Надземный	586	Метод спутниковых геодезических измерений (определений)	463549.33	2169950.65	-	0.10	0.10	-	-
(13)	Надземный	411	Метод спутниковых геодезических измерений (определений)	463545.08	2169949.43	-	0.10	0.10	-	-

Описание местоположения объекта недвижимости

1. Описание местоположения здания, сооружения, объекта незавершенного строительства в границах земельного участка

1.1. Сведения о характерных точках контура объекта недвижимости

Система координат: МСК-50, зона 2

Зона № 2

Номер контура	Тип контура	Номера характерных точек контура	Метод определения координат	Координаты, м		R, м	Формулы, примененные для расчета средней квадратической погрешности определения координат характерных точек контура (M _t), м	Средняя квадратическая погрешность определения координат характерных точек контура (M _t), м	Глубина, высота расположения точки, м	
				X	Y				H 1	H 2
1	2	3	4	5	6	7	8	9	10	11
(13)	Надземный	534	Метод спутниковых геодезических измерений (определений)	463545.36	2169948.43	-	0.10	0.10	-	-
(13)	Надземный	884	Метод спутниковых геодезических измерений (определений)	463544.32	2169948.13	-	0.10	0.10	-	-
(13)	Надземный	885	Метод спутниковых геодезических измерений (определений)	463544.17	2169948.66	-	0.10	0.10	-	-
(13)	Надземный	886	Метод спутниковых геодезических измерений (определений)	463544.68	2169948.81	-	0.10	0.10	-	-
(13)	Надземный	887	Метод спутниковых геодезических измерений (определений)	463542.80	2169955.41	-	0.10	0.10	-	-
(13)	Надземный	888	Метод спутниковых геодезических измерений (определений)	463542.29	2169955.26	-	0.10	0.10	-	-

Описание местоположения объекта недвижимости

1. Описание местоположения здания, сооружения, объекта незавершенного строительства в границах земельного участка

1.1. Сведения о характерных точках контура объекта недвижимости

Система координат: МСК-50, зона 2

Зона № 2

Номер контура	Тип контура	Номера характерных точек контура	Метод определения координат	Координаты, м		R, м	Формулы, примененные для расчета средней квадратической погрешности определения координат характерных точек контура (M _t), м	Средняя квадратическая погрешность определения координат характерных точек контура (M _t), м	Глубина, высота расположения точки, м	
				X	Y				H ₁	H ₂
1	2	3	4	5	6	7	8	9	10	11
(13)	Надземный	889	Метод спутниковых геодезических измерений (определений)	463542.14	2169955.78	-	0.10	0.10	-	-
(13)	Надземный	890	Метод спутниковых геодезических измерений (определений)	463543.18	2169956.08	-	0.10	0.10	-	-
(13)	Надземный	891	Метод спутниковых геодезических измерений (определений)	463543.74	2169954.12	-	0.10	0.10	-	-
(13)	Надземный	892	Метод спутниковых геодезических измерений (определений)	463544.76	2169954.41	-	0.10	0.10	-	-
(13)	Надземный	893	Метод спутниковых геодезических измерений (определений)	463544.66	2169954.77	-	0.10	0.10	-	-
(13)	Надземный	894	Метод спутниковых геодезических измерений (определений)	463545.46	2169954.99	-	0.10	0.10	-	-

Описание местоположения объекта недвижимости

1. Описание местоположения здания, сооружения, объекта незавершенного строительства в границах земельного участка

1.1. Сведения о характерных точках контура объекта недвижимости

Система координат: МСК-50, зона 2

Зона № 2

Номер контура	Тип контура	Номера характерных точек контура	Метод определения координат	Координаты, м		R, м	Формулы, примененные для расчета средней квадратической погрешности определения координат характерных точек контура (M _t), м	Средняя квадратическая погрешность определения координат характерных точек контура (M _t), м	Глубина, высота расположения точки, м	
				X	Y				H ₁	H ₂
1	2	3	4	5	6	7	8	9	10	11
(13)	Надземный	895	Метод спутниковых геодезических измерений (определений)	463544.37	2169958.81	-	0.10	0.10	-	-
(13)	Надземный	896	Метод спутниковых геодезических измерений (определений)	463543.74	2169958.63	-	0.10	0.10	-	-
(13)	Надземный	897	Метод спутниковых геодезических измерений (определений)	463542.56	2169962.75	-	0.10	0.10	-	-
(13)	Надземный	898	Метод спутниковых геодезических измерений (определений)	463540.33	2169962.12	-	0.10	0.10	-	-
(13)	Надземный	899	Метод спутниковых геодезических измерений (определений)	463540.21	2169962.52	-	0.10	0.10	-	-
(13)	Надземный	900	Метод спутниковых геодезических измерений (определений)	463542.85	2169963.27	-	0.10	0.10	-	-

Описание местоположения объекта недвижимости

1. Описание местоположения здания, сооружения, объекта незавершенного строительства в границах земельного участка

1.1. Сведения о характерных точках контура объекта недвижимости

Система координат: МСК-50, зона 2

Зона № 2

Номер контура	Тип контура	Номера характерных точек контура	Метод определения координат	Координаты, м		R, м	Формулы, примененные для расчета средней квадратической погрешности определения координат характерных точек контура (M _t), м	Средняя квадратическая погрешность определения координат характерных точек контура (M _t), м	Глубина, высота расположения точки, м	
				X	Y				H ₁	H ₂
1	2	3	4	5	6	7	8	9	10	11
(13)	Надземный	901	Метод спутниковых геодезических измерений (определений)	463542.95	2169962.93	-	0.10	0.10	-	-
(13)	Надземный	698	Метод спутниковых геодезических измерений (определений)	463551.47	2169965.36	-	0.10	0.10	-	-
(13)	Надземный	513	Метод спутниковых геодезических измерений (определений)	463550.90	2169967.34	-	0.10	0.10	-	-
(13)	Надземный	699	Метод спутниковых геодезических измерений (определений)	463554.04	2169968.24	-	0.10	0.10	-	-
(13)	Надземный	700	Метод спутниковых геодезических измерений (определений)	463553.63	2169969.70	-	0.10	0.10	-	-
(13)	Надземный	701	Метод спутниковых геодезических измерений (определений)	463556.80	2169970.61	-	0.10	0.10	-	-

Описание местоположения объекта недвижимости

1. Описание местоположения здания, сооружения, объекта незавершенного строительства в границах земельного участка

1.1. Сведения о характерных точках контура объекта недвижимости

Система координат: МСК-50, зона 2

Зона № 2

Номер контура	Тип контура	Номера характерных точек контура	Метод определения координат	Координаты, м		R, м	Формулы, примененные для расчета средней квадратической погрешности определения координат характерных точек контура (M _t), м	Средняя квадратическая погрешность определения координат характерных точек контура (M _t), м	Глубина, высота расположения точки, м	
				X	Y				H ₁	H ₂
1	2	3	4	5	6	7	8	9	10	11
(13)	Надземный	822	Метод спутниковых геодезических измерений (определений)	463557.22	2169969.14	-	0.10	0.10	-	-
(13)	Надземный	828	Метод спутниковых геодезических измерений (определений)	463562.02	2169970.51	-	0.10	0.10	-	-
(13)	Надземный	627	Метод спутниковых геодезических измерений (определений)	463562.33	2169969.40	-	0.10	0.10	-	-
(13)	Надземный	703	Метод спутниковых геодезических измерений (определений)	463565.49	2169970.30	-	0.10	0.10	-	-
(13)	Надземный	704	Метод спутниковых геодезических измерений (определений)	463565.91	2169968.84	-	0.10	0.10	-	-
(13)	Надземный	531	Метод спутниковых геодезических измерений (определений)	463571.77	2169970.51	-	0.10	0.10	-	-

Описание местоположения объекта недвижимости

1. Описание местоположения здания, сооружения, объекта незавершенного строительства в границах земельного участка

1.1. Сведения о характерных точках контура объекта недвижимости

Система координат: МСК-50, зона 2

Зона № 2

Номер контура	Тип контура	Номера характерных точек контура	Метод определения координат	Координаты, м		R, м	Формулы, примененные для расчета средней квадратической погрешности определения координат характерных точек контура (M _t), м	Средняя квадратическая погрешность определения координат характерных точек контура (M _t), м	Глубина, высота расположения точки, м	
				X	Y				H ₁	H ₂
1	2	3	4	5	6	7	8	9	10	11
(13)	Надземный	705	Метод спутниковых геодезических измерений (определений)	463571.86	2169970.20	-	0.10	0.10	-	-
(13)	Надземный	706	Метод спутниковых геодезических измерений (определений)	463573.35	2169970.63	-	0.10	0.10	-	-
(13)	Надземный	632	Метод спутниковых геодезических измерений (определений)	463574.25	2169967.48	-	0.10	0.10	-	-
(13)	Надземный	633	Метод спутниковых геодезических измерений (определений)	463575.24	2169967.76	-	0.10	0.10	-	-

Описание местоположения объекта недвижимости

1. Описание местоположения здания, сооружения, объекта незавершенного строительства в границах земельного участка

1.1. Сведения о характерных точках контура объекта недвижимости

Система координат: МСК-50, зона 2

Зона № 2

Номер контура	Тип контура	Номера характерных точек контура	Метод определения координат	Координаты, м		R, м	Формулы, примененные для расчета средней квадратической погрешности определения координат характерных точек контура (M _t), м	Средняя квадратическая погрешность определения координат характерных точек контура (M _t), м	Глубина, высота расположения точки, м	
				X	Y				H ₁	H ₂
1	2	3	4	5	6	7	8	9	10	11
	(14)									
(14)	Надземный	633	Метод спутниковых геодезических измерений (определений)	463575.24	2169967.76	-	0.10	0.10	-	-
(14)	Надземный	396	Метод спутниковых геодезических измерений (определений)	463576.64	2169962.83	-	0.10	0.10	-	-
(14)	Надземный	735	Метод спутниковых геодезических измерений (определений)	463574.60	2169962.25	-	0.10	0.10	-	-
(14)	Надземный	736	Метод спутниковых геодезических измерений (определений)	463575.50	2169959.10	-	0.10	0.10	-	-
(14)	Надземный	737	Метод спутниковых геодезических измерений (определений)	463574.04	2169958.68	-	0.10	0.10	-	-

Описание местоположения объекта недвижимости

1. Описание местоположения здания, сооружения, объекта незавершенного строительства в границах земельного участка

1.1. Сведения о характерных точках контура объекта недвижимости

Система координат: МСК-50, зона 2

Зона № 2

Номер контура	Тип контура	Номера характерных точек контура	Метод определения координат	Координаты, м		R, м	Формулы, примененные для расчета средней квадратической погрешности определения координат характерных точек контура (M _t), м	Средняя квадратическая погрешность определения координат характерных точек контура (M _t), м	Глубина, высота расположения точки, м	
				X	Y				H ₁	H ₂
1	2	3	4	5	6	7	8	9	10	11
(14)	Надземный	738	Метод спутниковых геодезических измерений (определений)	463574.21	2169958.08	-	0.10	0.10	-	-
(14)	Надземный	579	Метод спутниковых геодезических измерений (определений)	463567.45	2169956.15	-	0.10	0.10	-	-
(14)	Надземный	580	Метод спутниковых геодезических измерений (определений)	463568.41	2169952.78	-	0.10	0.10	-	-
(14)	Надземный	581	Метод спутниковых геодезических измерений (определений)	463561.06	2169950.68	-	0.10	0.10	-	-
(14)	Надземный	404	Метод спутниковых геодезических измерений (определений)	463560.16	2169953.81	-	0.10	0.10	-	-
(14)	Надземный	637	Метод спутниковых геодезических измерений (определений)	463557.01	2169952.91	-	0.10	0.10	-	-

Описание местоположения объекта недвижимости

1. Описание местоположения здания, сооружения, объекта незавершенного строительства в границах земельного участка

1.1. Сведения о характерных точках контура объекта недвижимости

Система координат: МСК-50, зона 2

Зона № 2

Номер контура	Тип контура	Номера характерных точек контура	Метод определения координат	Координаты, м		R, м	Формулы, примененные для расчета средней квадратической погрешности определения координат характерных точек контура (M _t), м	Средняя квадратическая погрешность определения координат характерных точек контура (M _t), м	Глубина, высота расположения точки, м	
				X	Y				H ₁	H ₂
1	2	3	4	5	6	7	8	9	10	11
(14)	Надземный	638	Метод спутниковых геодезических измерений (определений)	463556.58	2169954.40	-	0.10	0.10	-	-
(14)	Надземный	881	Метод спутниковых геодезических измерений (определений)	463552.01	2169953.10	-	0.10	0.10	-	-
(14)	Надземный	902	Метод спутниковых геодезических измерений (определений)	463551.13	2169956.19	-	0.10	0.10	-	-
(14)	Надземный	903	Метод спутниковых геодезических измерений (определений)	463545.76	2169954.66	-	0.10	0.10	-	-
(14)	Надземный	904	Метод спутниковых геодезических измерений (определений)	463545.86	2169954.31	-	0.10	0.10	-	-
(14)	Надземный	905	Метод спутниковых геодезических измерений (определений)	463544.87	2169954.03	-	0.10	0.10	-	-

Описание местоположения объекта недвижимости

1. Описание местоположения здания, сооружения, объекта незавершенного строительства в границах земельного участка

1.1. Сведения о характерных точках контура объекта недвижимости

Система координат: МСК-50, зона 2

Зона № 2

Номер контура	Тип контура	Номера характерных точек контура	Метод определения координат	Координаты, м		R, м	Формулы, примененные для расчета средней квадратической погрешности определения координат характерных точек контура (M _t), м	Средняя квадратическая погрешность определения координат характерных точек контура (M _t), м	Глубина, высота расположения точки, м	
				X	Y				H ₁	H ₂
1	2	3	4	5	6	7	8	9	10	11
(14)	Надземный	893	Метод спутниковых геодезических измерений (определений)	463544.66	2169954.77	-	0.10	0.10	-	-
(14)	Надземный	894	Метод спутниковых геодезических измерений (определений)	463545.46	2169954.99	-	0.10	0.10	-	-
(14)	Надземный	895	Метод спутниковых геодезических измерений (определений)	463544.37	2169958.81	-	0.10	0.10	-	-
(14)	Надземный	896	Метод спутниковых геодезических измерений (определений)	463543.74	2169958.63	-	0.10	0.10	-	-
(14)	Надземный	906	Метод спутниковых геодезических измерений (определений)	463542.54	2169962.81	-	0.10	0.10	-	-
(14)	Надземный	698	Метод спутниковых геодезических измерений (определений)	463551.47	2169965.36	-	0.10	0.10	-	-

Описание местоположения объекта недвижимости

1. Описание местоположения здания, сооружения, объекта незавершенного строительства в границах земельного участка

1.1. Сведения о характерных точках контура объекта недвижимости

Система координат: МСК-50, зона 2

Зона № 2

Номер контура	Тип контура	Номера характерных точек контура	Метод определения координат	Координаты, м		R, м	Формулы, примененные для расчета средней квадратической погрешности определения координат характерных точек контура (M _t), м	Средняя квадратическая погрешность определения координат характерных точек контура (M _t), м	Глубина, высота расположения точки, м	
				X	Y				H ₁	H ₂
1	2	3	4	5	6	7	8	9	10	11
(14)	Надземный	513	Метод спутниковых геодезических измерений (определений)	463550.90	2169967.34	-	0.10	0.10	-	-
(14)	Надземный	699	Метод спутниковых геодезических измерений (определений)	463554.04	2169968.24	-	0.10	0.10	-	-
(14)	Надземный	700	Метод спутниковых геодезических измерений (определений)	463553.63	2169969.70	-	0.10	0.10	-	-
(14)	Надземный	701	Метод спутниковых геодезических измерений (определений)	463556.80	2169970.61	-	0.10	0.10	-	-
(14)	Надземный	822	Метод спутниковых геодезических измерений (определений)	463557.22	2169969.14	-	0.10	0.10	-	-
(14)	Надземный	828	Метод спутниковых геодезических измерений (определений)	463562.02	2169970.51	-	0.10	0.10	-	-

Описание местоположения объекта недвижимости

1. Описание местоположения здания, сооружения, объекта незавершенного строительства в границах земельного участка

1.1. Сведения о характерных точках контура объекта недвижимости

Система координат: МСК-50, зона 2

Зона № 2

Номер контура	Тип контура	Номера характерных точек контура	Метод определения координат	Координаты, м		R, м	Формулы, примененные для расчета средней квадратической погрешности определения координат характерных точек контура (M _t), м	Средняя квадратическая погрешность определения координат характерных точек контура (M _t), м	Глубина, высота расположения точки, м	
				X	Y				H ₁	H ₂
1	2	3	4	5	6	7	8	9	10	11
(14)	Надземный	627	Метод спутниковых геодезических измерений (определений)	463562.33	2169969.40	-	0.10	0.10	-	-
(14)	Надземный	703	Метод спутниковых геодезических измерений (определений)	463565.49	2169970.30	-	0.10	0.10	-	-
(14)	Надземный	704	Метод спутниковых геодезических измерений (определений)	463565.91	2169968.84	-	0.10	0.10	-	-
(14)	Надземный	531	Метод спутниковых геодезических измерений (определений)	463571.77	2169970.51	-	0.10	0.10	-	-
(14)	Надземный	705	Метод спутниковых геодезических измерений (определений)	463571.86	2169970.20	-	0.10	0.10	-	-
(14)	Надземный	706	Метод спутниковых геодезических измерений (определений)	463573.35	2169970.63	-	0.10	0.10	-	-

Описание местоположения объекта недвижимости

1. Описание местоположения здания, сооружения, объекта незавершенного строительства в границах земельного участка

1.1. Сведения о характерных точках контура объекта недвижимости

Система координат: МСК-50, зона 2

Зона № 2

Номер контура	Тип контура	Номера характерных точек контура	Метод определения координат	Координаты, м		R, м	Формулы, примененные для расчета средней квадратической погрешности определения координат характерных точек контура (M _t), м	Средняя квадратическая погрешность определения координат характерных точек контура (M _t), м	Глубина, высота расположения точки, м	
				X	Y				H ₁	H ₂
1	2	3	4	5	6	7	8	9	10	11
(14)	Надземный	632	Метод спутниковых геодезических измерений (определений)	463574.25	2169967.48	-	0.10	0.10	-	-
(14)	Надземный	633	Метод спутниковых геодезических измерений (определений)	463575.24	2169967.76	-	0.10	0.10	-	-

Описание местоположения объекта недвижимости

1. Описание местоположения здания, сооружения, объекта незавершенного строительства в границах земельного участка

1.1. Сведения о характерных точках контура объекта недвижимости

Система координат: МСК-50, зона 2

Зона № 2

Номер контура	Тип контура	Номера характерных точек контура	Метод определения координат	Координаты, м		R, м	Формулы, примененные для расчета средней квадратической погрешности определения координат характерных точек контура (M _t), м	Средняя квадратическая погрешность определения координат характерных точек контура (M _t), м	Глубина, высота расположения точки, м	
				X	Y				H ₁	H ₂
1	2	3	4	5	6	7	8	9	10	11
	(15)									
(15)	Надземный	907	Метод спутниковых геодезических измерений (определений)	463576.17	2169966.54	-	0.10	0.10	-	-
(15)	Надземный	908	Метод спутниковых геодезических измерений (определений)	463576.79	2169964.37	-	0.10	0.10	-	-
(15)	Надземный	909	Метод спутниковых геодезических измерений (определений)	463576.25	2169964.22	-	0.10	0.10	-	-
(15)	Надземный	396	Метод спутниковых геодезических измерений (определений)	463576.64	2169962.83	-	0.10	0.10	-	-
(15)	Надземный	735	Метод спутниковых геодезических измерений (определений)	463574.60	2169962.25	-	0.10	0.10	-	-

Описание местоположения объекта недвижимости

1. Описание местоположения здания, сооружения, объекта незавершенного строительства в границах земельного участка

1.1. Сведения о характерных точках контура объекта недвижимости

Система координат: МСК-50, зона 2

Зона № 2

Номер контура	Тип контура	Номера характерных точек контура	Метод определения координат	Координаты, м		R, м	Формулы, примененные для расчета средней квадратической погрешности определения координат характерных точек контура (M _t), м	Средняя квадратическая погрешность определения координат характерных точек контура (M _t), м	Глубина, высота расположения точки, м	
				X	Y				H ₁	H ₂
1	2	3	4	5	6	7	8	9	10	11
(15)	Надземный	736	Метод спутниковых геодезических измерений (определений)	463575.50	2169959.10	-	0.10	0.10	-	-
(15)	Надземный	737	Метод спутниковых геодезических измерений (определений)	463574.04	2169958.68	-	0.10	0.10	-	-
(15)	Надземный	738	Метод спутниковых геодезических измерений (определений)	463574.21	2169958.08	-	0.10	0.10	-	-
(15)	Надземный	847	Метод спутниковых геодезических измерений (определений)	463573.05	2169957.75	-	0.10	0.10	-	-
(15)	Надземный	848	Метод спутниковых геодезических измерений (определений)	463573.20	2169957.21	-	0.10	0.10	-	-
(15)	Надземный	849	Метод спутниковых геодезических измерений (определений)	463571.54	2169956.74	-	0.10	0.10	-	-

Описание местоположения объекта недвижимости

1. Описание местоположения здания, сооружения, объекта незавершенного строительства в границах земельного участка

1.1. Сведения о характерных точках контура объекта недвижимости

Система координат: МСК-50, зона 2

Зона № 2

Номер контура	Тип контура	Номера характерных точек контура	Метод определения координат	Координаты, м		R, м	Формулы, примененные для расчета средней квадратической погрешности определения координат характерных точек контура (M _t), м	Средняя квадратическая погрешность определения координат характерных точек контура (M _t), м	Глубина, высота расположения точки, м	
				X	Y				H ₁	H ₂
1	2	3	4	5	6	7	8	9	10	11
(15)	Надземный	850	Метод спутниковых геодезических измерений (определений)	463571.39	2169957.28	-	0.10	0.10	-	-
(15)	Надземный	851	Метод спутниковых геодезических измерений (определений)	463570.18	2169956.93	-	0.10	0.10	-	-
(15)	Надземный	852	Метод спутниковых геодезических измерений (определений)	463570.33	2169956.39	-	0.10	0.10	-	-
(15)	Надземный	853	Метод спутниковых геодезических измерений (определений)	463568.67	2169955.92	-	0.10	0.10	-	-
(15)	Надземный	854	Метод спутниковых геодезических измерений (определений)	463568.52	2169956.46	-	0.10	0.10	-	-
(15)	Надземный	579	Метод спутниковых геодезических измерений (определений)	463567.45	2169956.15	-	0.10	0.10	-	-

Описание местоположения объекта недвижимости

1. Описание местоположения здания, сооружения, объекта незавершенного строительства в границах земельного участка

1.1. Сведения о характерных точках контура объекта недвижимости

Система координат: МСК-50, зона 2

Зона № 2

Номер контура	Тип контура	Номера характерных точек контура	Метод определения координат	Координаты, м		R, м	Формулы, примененные для расчета средней квадратической погрешности определения координат характерных точек контура (M _t), м	Средняя квадратическая погрешность определения координат характерных точек контура (M _t), м	Глубина, высота расположения точки, м	
				X	Y				H ₁	H ₂
1	2	3	4	5	6	7	8	9	10	11
(15)	Надземный	580	Метод спутниковых геодезических измерений (определений)	463568.41	2169952.78	-	0.10	0.10	-	-
(15)	Надземный	581	Метод спутниковых геодезических измерений (определений)	463561.06	2169950.68	-	0.10	0.10	-	-
(15)	Надземный	404	Метод спутниковых геодезических измерений (определений)	463560.16	2169953.81	-	0.10	0.10	-	-
(15)	Надземный	637	Метод спутниковых геодезических измерений (определений)	463557.01	2169952.91	-	0.10	0.10	-	-
(15)	Надземный	638	Метод спутниковых геодезических измерений (определений)	463556.58	2169954.40	-	0.10	0.10	-	-
(15)	Надземный	707	Метод спутниковых геодезических измерений (определений)	463555.24	2169954.02	-	0.10	0.10	-	-

Описание местоположения объекта недвижимости

1. Описание местоположения здания, сооружения, объекта незавершенного строительства в границах земельного участка

1.1. Сведения о характерных точках контура объекта недвижимости

Система координат: МСК-50, зона 2

Зона № 2

Номер контура	Тип контура	Номера характерных точек контура	Метод определения координат	Координаты, м		R, м	Формулы, примененные для расчета средней квадратической погрешности определения координат характерных точек контура (M _t), м	Средняя квадратическая погрешность определения координат характерных точек контура (M _t), м	Глубина, высота расположения точки, м	
				X	Y				H ₁	H ₂
1	2	3	4	5	6	7	8	9	10	11
(15)	Надземный	708	Метод спутниковых геодезических измерений (определений)	463555.39	2169953.48	-	0.10	0.10	-	-
(15)	Надземный	709	Метод спутниковых геодезических измерений (определений)	463553.73	2169953.00	-	0.10	0.10	-	-
(15)	Надземный	710	Метод спутниковых геодезических измерений (определений)	463553.57	2169953.54	-	0.10	0.10	-	-
(15)	Надземный	881	Метод спутниковых геодезических измерений (определений)	463552.01	2169953.10	-	0.10	0.10	-	-
(15)	Надземный	910	Метод спутниковых геодезических измерений (определений)	463551.02	2169956.56	-	0.10	0.10	-	-
(15)	Надземный	911	Метод спутниковых геодезических измерений (определений)	463549.37	2169956.09	-	0.10	0.10	-	-

Описание местоположения объекта недвижимости

1. Описание местоположения здания, сооружения, объекта незавершенного строительства в границах земельного участка

1.1. Сведения о характерных точках контура объекта недвижимости

Система координат: МСК-50, зона 2

Зона № 2

Номер контура	Тип контура	Номера характерных точек контура	Метод определения координат	Координаты, м		R, м	Формулы, примененные для расчета средней квадратической погрешности определения координат характерных точек контура (M _t), м	Средняя квадратическая погрешность определения координат характерных точек контура (M _t), м	Глубина, высота расположения точки, м	
				X	Y				H 1	H 2
1	2	3	4	5	6	7	8	9	10	11
(15)	Надземный	912	Метод спутниковых геодезических измерений (определений)	463549.13	2169956.96	-	0.10	0.10	-	-
(15)	Надземный	913	Метод спутниковых геодезических измерений (определений)	463550.74	2169957.42	-	0.10	0.10	-	-
(15)	Надземный	914	Метод спутниковых геодезических измерений (определений)	463548.70	2169964.57	-	0.10	0.10	-	-
(15)	Надземный	915	Метод спутниковых геодезических измерений (определений)	463549.69	2169964.85	-	0.10	0.10	-	-
(15)	Надземный	916	Метод спутниковых геодезических измерений (определений)	463549.53	2169965.39	-	0.10	0.10	-	-
(15)	Надземный	917	Метод спутниковых геодезических измерений (определений)	463551.20	2169965.86	-	0.10	0.10	-	-

Описание местоположения объекта недвижимости

1. Описание местоположения здания, сооружения, объекта незавершенного строительства в границах земельного участка

1.1. Сведения о характерных точках контура объекта недвижимости

Система координат: МСК-50, зона 2

Зона № 2

Номер контура	Тип контура	Номера характерных точек контура	Метод определения координат	Координаты, м		R, м	Формулы, примененные для расчета средней квадратической погрешности определения координат характерных точек контура (M _t), м	Средняя квадратическая погрешность определения координат характерных точек контура (M _t), м	Глубина, высота расположения точки, м	
				X	Y				H ₁	H ₂
1	2	3	4	5	6	7	8	9	10	11
(15)	Надземный	918	Метод спутниковых геодезических измерений (определений)	463551.35	2169965.33	-	0.10	0.10	-	-
(15)	Надземный	698	Метод спутниковых геодезических измерений (определений)	463551.47	2169965.36	-	0.10	0.10	-	-
(15)	Надземный	513	Метод спутниковых геодезических измерений (определений)	463550.90	2169967.34	-	0.10	0.10	-	-
(15)	Надземный	919	Метод спутниковых геодезических измерений (определений)	463551.82	2169967.60	-	0.10	0.10	-	-
(15)	Надземный	920	Метод спутниковых геодезических измерений (определений)	463551.67	2169968.14	-	0.10	0.10	-	-
(15)	Надземный	921	Метод спутниковых геодезических измерений (определений)	463553.33	2169968.61	-	0.10	0.10	-	-

Описание местоположения объекта недвижимости

1. Описание местоположения здания, сооружения, объекта незавершенного строительства в границах земельного участка

1.1. Сведения о характерных точках контура объекта недвижимости

Система координат: МСК-50, зона 2

Зона № 2

Номер контура	Тип контура	Номера характерных точек контура	Метод определения координат	Координаты, м		R, м	Формулы, примененные для расчета средней квадратической погрешности определения координат характерных точек контура (M _t), м	Средняя квадратическая погрешность определения координат характерных точек контура (M _t), м	Глубина, высота расположения точки, м	
				X	Y				H ₁	H ₂
1	2	3	4	5	6	7	8	9	10	11
(15)	Надземный	922	Метод спутниковых геодезических измерений (определений)	463553.48	2169968.08	-	0.10	0.10	-	-
(15)	Надземный	699	Метод спутниковых геодезических измерений (определений)	463554.04	2169968.24	-	0.10	0.10	-	-
(15)	Надземный	700	Метод спутниковых геодезических измерений (определений)	463553.63	2169969.70	-	0.10	0.10	-	-
(15)	Надземный	701	Метод спутниковых геодезических измерений (определений)	463556.80	2169970.61	-	0.10	0.10	-	-
(15)	Надземный	822	Метод спутниковых геодезических измерений (определений)	463557.22	2169969.14	-	0.10	0.10	-	-
(15)	Надземный	828	Метод спутниковых геодезических измерений (определений)	463562.02	2169970.51	-	0.10	0.10	-	-

Описание местоположения объекта недвижимости

1. Описание местоположения здания, сооружения, объекта незавершенного строительства в границах земельного участка

1.1. Сведения о характерных точках контура объекта недвижимости

Система координат: МСК-50, зона 2

Зона № 2

Номер контура	Тип контура	Номера характерных точек контура	Метод определения координат	Координаты, м		R, м	Формулы, примененные для расчета средней квадратической погрешности определения координат характерных точек контура (M _t), м	Средняя квадратическая погрешность определения координат характерных точек контура (M _t), м	Глубина, высота расположения точки, м	
				X	Y				H ₁	H ₂
1	2	3	4	5	6	7	8	9	10	11
(15)	Надземный	627	Метод спутниковых геодезических измерений (определений)	463562.33	2169969.40	-	0.10	0.10	-	-
(15)	Надземный	703	Метод спутниковых геодезических измерений (определений)	463565.49	2169970.30	-	0.10	0.10	-	-
(15)	Надземный	704	Метод спутниковых геодезических измерений (определений)	463565.91	2169968.84	-	0.10	0.10	-	-
(15)	Надземный	923	Метод спутниковых геодезических измерений (определений)	463566.16	2169968.91	-	0.10	0.10	-	-
(15)	Надземный	924	Метод спутниковых геодезических измерений (определений)	463566.00	2169969.44	-	0.10	0.10	-	-
(15)	Надземный	925	Метод спутниковых геодезических измерений (определений)	463567.67	2169969.92	-	0.10	0.10	-	-

Описание местоположения объекта недвижимости

1. Описание местоположения здания, сооружения, объекта незавершенного строительства в границах земельного участка

1.1. Сведения о характерных точках контура объекта недвижимости

Система координат: МСК-50, зона 2

Зона № 2

Номер контура	Тип контура	Номера характерных точек контура	Метод определения координат	Координаты, м		R, м	Формулы, примененные для расчета средней квадратической погрешности определения координат характерных точек контура (M _t), м	Средняя квадратическая погрешность определения координат характерных точек контура (M _t), м	Глубина, высота расположения точки, м	
				X	Y				H ₁	H ₂
1	2	3	4	5	6	7	8	9	10	11
(15)	Надземный	926	Метод спутниковых геодезических измерений (определений)	463567.82	2169969.38	-	0.10	0.10	-	-
(15)	Надземный	927	Метод спутниковых геодезических измерений (определений)	463568.46	2169969.57	-	0.10	0.10	-	-
(15)	Надземный	928	Метод спутниковых геодезических измерений (определений)	463568.31	2169970.10	-	0.10	0.10	-	-
(15)	Надземный	929	Метод спутниковых геодезических измерений (определений)	463569.97	2169970.58	-	0.10	0.10	-	-
(15)	Надземный	930	Метод спутниковых геодезических измерений (определений)	463570.13	2169970.04	-	0.10	0.10	-	-
(15)	Надземный	531	Метод спутниковых геодезических измерений (определений)	463571.77	2169970.51	-	0.10	0.10	-	-

Описание местоположения объекта недвижимости

1. Описание местоположения здания, сооружения, объекта незавершенного строительства в границах земельного участка

1.1. Сведения о характерных точках контура объекта недвижимости

Система координат: МСК-50, зона 2

Зона № 2

Номер контура	Тип контура	Номера характерных точек контура	Метод определения координат	Координаты, м		R, м	Формулы, примененные для расчета средней квадратической погрешности определения координат характерных точек контура (M _t), м	Средняя квадратическая погрешность определения координат характерных точек контура (M _t), м	Глубина, высота расположения точки, м	
				X	Y				H ₁	H ₂
1	2	3	4	5	6	7	8	9	10	11
(15)	Надземный	705	Метод спутниковых геодезических измерений (определений)	463571.86	2169970.20	-	0.10	0.10	-	-
(15)	Надземный	706	Метод спутниковых геодезических измерений (определений)	463573.35	2169970.63	-	0.10	0.10	-	-
(15)	Надземный	632	Метод спутниковых геодезических измерений (определений)	463574.25	2169967.48	-	0.10	0.10	-	-
(15)	Надземный	633	Метод спутниковых геодезических измерений (определений)	463575.24	2169967.76	-	0.10	0.10	-	-
(15)	Надземный	931	Метод спутниковых геодезических измерений (определений)	463575.63	2169966.38	-	0.10	0.10	-	-
(15)	Надземный	907	Метод спутниковых геодезических измерений (определений)	463576.17	2169966.54	-	0.10	0.10	-	-

Описание местоположения объекта недвижимости

2. Описание местоположения машино-места

Обозначение машино-места (номер) -

2.1. Сведения о расстояниях

2.1.1. Сведения о расстояниях от специальных меток до характерных точек границ машино-места

N п/п специальной метки	N п/п характерной точки границы машино-места	Расстояние, м
1	2	3
-	-	-

2.1.2. Сведения о расстояниях между характерными точками границ машино-места

N п/п характерной точки границы машино-места	N п/п характерной точки границы машино-места	Расстояние, м
1	2	3
-	-	-

2.2. Сведения о координатах специальных меток (при наличии)

N п/п специальной метки	Координаты, м		Формулы, примененные для расчета средней квадратической погрешности определения координат специальных меток (Mt), м	Средняя квадратическая погрешность определения координат (Mt), м
	X	Y		
1	2	3	4	5
-	-	-	-	-

2.3. Сведения о характерных точках границ помещения, в котором расположено машино-место

Номера характерных точек границ помещения	Координаты, м		Формулы, примененные для расчета средней квадратической погрешности определения координат характерных точек контура (Mt), м	Средняя квадратическая погрешность определения координат характерных точек контура (Mt), м
	X	Y		
1	2	3	4	5
-	-	-	-	-

Характеристики объекта недвижимости

№ п/п	Наименование характеристики	Значение характеристики
1	2	3
1	Вид объекта недвижимости	Здание
2	Кадастровый номер объекта недвижимости	-
3	Ранее присвоенный государственный учетный номер объекта недвижимости (кадастровый, инвентарный или условный номер)	-
4	Кадастровые номера исходного(ых) объекта(ов) недвижимости (из которого (которых) образован объект недвижимости)	-
5	Номер кадастрового квартала (кадастровых кварталов), в котором (которых) находится объект недвижимости	50:20:0040306
5.1	Номера кадастровых округов	-
6	Кадастровые номера иных объектов недвижимости, в границах которых или в которых расположен объект недвижимости	-
6.1	Кадастровый номер земельного участка (земельных участков), в границах которого (которых) расположены здание, сооружение или объект незавершенного строительства	50:20:0040306:350
6.2	Кадастровый номер здания или сооружения, в котором расположено помещение или машино-место	-
6.3	Кадастровый номер квартиры, в которой расположена комната	-
6.4	Кадастровые номера помещений, машино-мест, расположенных в здании, сооружении	-
7	Кадастровый номер единого недвижимого комплекса или предприятия как имущественного комплекса, если объект недвижимости входит в состав таких объектов и (или) право на него (в том числе право аренды) входит в состав предприятия как имущественного комплекса	-
8	Адрес объекта недвижимости	Российская Федерация, 143033, Московская область, г.о Одинцовский, село Лайково, микрорайон Город-событие, дом 63
	Местоположение объекта недвижимости	-
	Дополнение местоположения объекта недвижимости	-
9	Наименование водного объекта, на котором (в акватории или части акватории которого) расположено гидротехническое сооружение	-
10	Назначение здания, сооружения, помещения, единого недвижимого комплекса	Многоквартирный дом
	Проектируемое назначение объекта незавершенного строительства	-
11	Вид (виды) разрешенного использования здания, сооружения, помещения	Многоэтажное жилищное строительство
12	Наименование здания, сооружения, помещения, единого недвижимого комплекса	Жилой комплекс по адресу: Московская область, Одинцовский район, с. Лайково. Жилой дом №63. Завершение строительства
13	Количество этажей объекта недвижимости	10-13

№ п/п	Наименование характеристики	Значение характеристики		
1	2	3		
13	в том числе подземных	1		
14	Материал наружных стен здания	Железобетонные, Из прочих материалов		
15	Год ввода объекта недвижимости в эксплуатацию по завершении его строительства	2022		
16	Год завершения строительства объекта недвижимости	-		
17	Век (период) постройки объекта недвижимости	-		
18	Площадь объекта недвижимости (Р), м ² , и средняя квадратическая погрешность ее определения, м ²	12753.0		
19	Основная(ые) характеристика(и) сооружения и ее (их) значение(я)	Тип	Значение	Единицы измерения
		-	-	-
20	Степень готовности объекта незавершенного строительства, %	-		
21	Основная характеристика объекта незавершенного строительства и ее проектируемое значение	-		
22	Номер, тип этажа, на котором (которых) расположено помещение	-		
23	Номер, тип этажа, на котором расположено машино-место	-		
24	Обозначение (номер) помещения, машино-места на поэтажном плане	-		
25	Вид жилого помещения (квартира, комната (в квартире), если жилое помещение расположено в многоквартирном доме	-		
26	Сведения о том, что помещение предназначено для обслуживания всех остальных помещений и (или) машино-мест в здании, сооружении или помещении относится к общему имуществу в многоквартирном доме	-		
27	Сведения об отнесении помещения к специализированному жилищному фонду или к жилым помещениям наемного дома социального использования или наемного дома коммерческого использования	-		
28	Сведения об объектах недвижимости, входящих в состав единого недвижимого комплекса (включаемых и (или) исключаемых из его состава)	№ п/п	Вид объекта недвижимости	Кадастровый номер
		-	-	-
29	Сведения об объектах недвижимости, входящих в состав сооружения, представляющего собой сложную вещь	№ п/п	Вид объекта недвижимости	Тип и значение основной характеристики
		-	-	-
30	Сведения о включении объекта недвижимости в единый государственный реестр объектов культурного наследия (памятников истории и культуры) народов Российской Федерации	-		
30.1	Регистрационный номер, вид и наименование объекта недвижимости в едином государственном реестре объектов культурного наследия (памятников истории и культуры) народов Российской Федерации либо регистрационный номер учетной карты объекта, представляющего собой историко-культурную ценность, вид и наименование выявленного объекта культурного наследия	-		

№ п/п	Наименование характеристики	Значение характеристики
1	2	3
30.2	Реквизиты решений Правительства Российской Федерации, органов охраны объектов культурного наследия о включении объекта недвижимости в единый государственный реестр объектов культурного наследия (памятников истории и культуры) народов Российской Федерации либо об отнесении объекта недвижимости к выявленным объектам культурного наследия, подлежащим государственной охране	-
30.3	Реквизиты документа, на основании которого установлены требования к сохранению, содержанию и использованию объектов культурного наследия (памятников истории и культуры) народов Российской Федерации, требования к обеспечению доступа к таким объектам либо выявленному объекту культурного наследия	-

Характеристики всех помещений, машино-мест в здании, сооружении

кадастровый номер здания, сооружения (при наличии)

1. Сведения о помещениях, машино-местах, созданных, образованных или характеристики которых подлежат изменению в связи с реконструкцией здания, сооружения

Обозначение (номер) помещения, машино-места на плане здания, сооружения, плане этажа: 1

Кадастровый номер: -

№ п/п	Наименование характеристики	Значение характеристики
1	2	3
1	Вид объекта недвижимости (помещение, машино-место)	Помещение
2	Ранее присвоенный государственный учетный номер помещения, машино-места (кадастровый, инвентарный или условный номер)	-
3	Кадастровый номер исходного объекта недвижимости (объектов недвижимости)	-
4	Номер, тип этажа (этажей), на котором (которых) расположено помещение	1, Этаж
5	Адрес помещения, машино-места	Российская Федерация, 143033, Московская область, г.о Одинцовский, село Лайково, микрорайон Город-событие, дом 63, квартира 1
	Местоположение помещения, машино-места	-
	Дополнение местоположения помещения, машино-места	-
6	Площадь помещения, машино-места (Р), м ²	48.1
7	Назначение помещения	Жилое
8	Вид жилого помещения (квартира, комната (в квартире), если жилое помещение расположено в многоквартирном доме)	Квартира
9	Вид (виды) разрешенного использования помещения	-
10	Наименование помещения	Квартира
11	Кадастровый номер (при наличии) или обозначение на плане этажа (или поэтажном плане) квартиры, в которой расположена комната	-
12	Сведения об отнесении к общему имуществу в многоквартирном доме или к вспомогательным помещениям	-
13	Сведения об отнесении к специализированному жилищному фонду или к жилым помещениям наемного дома социального использования или наемного дома коммерческого использования	-
14	Сведения о включении помещения в единый государственный реестр объектов культурного наследия (памятников истории и культуры) народов Российской Федерации	-

14.1	Регистрационный номер, вид и наименование объекта недвижимости в едином государственном реестре объектов культурного наследия (памятников истории и культуры) народов Российской Федерации либо регистрационный номер учетной карты объекта, представляющего собой историко-культурную ценность, вид и наименование выявленного объекта культурного наследия	-
14.2	Реквизиты решений Правительства Российской Федерации, органов охраны объектов культурного наследия о включении объекта недвижимости в единый государственный реестр объектов культурного наследия (памятников истории и культуры) народов Российской Федерации либо об отнесении объекта недвижимости к выявленным объектам культурного наследия, подлежащим государственной охране	-
14.3	Реквизиты документа, на основании которого установлены требования к сохранению, содержанию и использованию объектов культурного наследия (памятников истории и культуры) народов Российской Федерации, требования к обеспечению доступа к таким объектам либо выявленному объекту культурного наследия	-

Обозначение (номер) помещения, машино-места на плане здания, сооружения, плане этажа: 2

Кадастровый номер: -

№ п/п	Наименование характеристики	Значение характеристики
1	2	3
1	Вид объекта недвижимости (помещение, машино-место)	Помещение
2	Ранее присвоенный государственный учетный номер помещения, машино-места (кадастровый, инвентарный или условный номер)	-
3	Кадастровый номер исходного объекта недвижимости (объектов недвижимости)	-
4	Номер, тип этажа (этажей), на котором (которых) расположено помещение	1, Этаж
5	Адрес помещения, машино-места	Российская Федерация, 143033, Московская область, г.о Одинцовский, село Лайково, микрорайон Город-событие, дом 63, квартира 2
	Местоположение помещения, машино-места	-
	Дополнение местоположения помещения, машино-места	-
6	Площадь помещения, машино-места (Р), м ²	64.7
7	Назначение помещения	Жилое
8	Вид жилого помещения (квартира, комната (в квартире), если жилое помещение расположено в многоквартирном доме)	Квартира
9	Вид (виды) разрешенного использования помещения	-
10	Наименование помещения	Квартира
11	Кадастровый номер (при наличии) или обозначение на плане этажа (или поэтажном плане) квартиры, в которой расположена комната	-

12	Сведения об отнесении к общему имуществу в многоквартирном доме или к вспомогательным помещениям	-
13	Сведения об отнесении к специализированному жилищному фонду или к жилым помещениям наемного дома социального использования или наемного дома коммерческого использования	-
14	Сведения о включении помещения в единый государственный реестр объектов культурного наследия (памятников истории и культуры) народов Российской Федерации	-
14.1	Регистрационный номер, вид и наименование объекта недвижимости в едином государственном реестре объектов культурного наследия (памятников истории и культуры) народов Российской Федерации либо регистрационный номер учетной карты объекта, представляющего собой историко-культурную ценность, вид и наименование выявленного объекта культурного наследия	-
14.2	Реквизиты решений Правительства Российской Федерации, органов охраны объектов культурного наследия о включении объекта недвижимости в единый государственный реестр объектов культурного наследия (памятников истории и культуры) народов Российской Федерации либо об отнесении объекта недвижимости к выявленным объектам культурного наследия, подлежащим государственной охране	-
14.3	Реквизиты документа, на основании которого установлены требования к сохранению, содержанию и использованию объектов культурного наследия (памятников истории и культуры) народов Российской Федерации, требования к обеспечению доступа к таким объектам либо выявленному объекту культурного наследия	-
Обозначение (номер) помещения, машино-места на плане здания, сооружения, плане этажа: 3		
Кадастровый номер: -		
№ п/п	Наименование характеристики	Значение характеристики
1	2	3
1	Вид объекта недвижимости (помещение, машино-место)	Помещение
2	Ранее присвоенный государственный учетный номер помещения, машино-места (кадастровый, инвентарный или условный номер)	-
3	Кадастровый номер исходного объекта недвижимости (объектов недвижимости)	-
4	Номер, тип этажа (этажей), на котором (которых) расположено помещение	1, Этаж
5	Адрес помещения, машино-места	Российская Федерация, 143033, Московская область, г.о Одинцовский, село Лайково, микрорайон Город-событие, дом 63, квартира 3
	Местоположение помещения, машино-места	-
	Дополнение местоположения помещения, машино-места	-
6	Площадь помещения, машино-места (Р), м ²	36.6

7	Назначение помещения	Жилое
8	Вид жилого помещения (квартира, комната (в квартире), если жилое помещение расположено в многоквартирном доме)	Квартира
9	Вид (виды) разрешенного использования помещения	-
10	Наименование помещения	Квартира
11	Кадастровый номер (при наличии) или обозначение на плане этажа (или поэтажном плане) квартиры, в которой расположена комната	-
12	Сведения об отнесении к общему имуществу в многоквартирном доме или к вспомогательным помещениям	-
13	Сведения об отнесении к специализированному жилищному фонду или к жилым помещениям наемного дома социального использования или наемного дома коммерческого использования	-
14	Сведения о включении помещения в единый государственный реестр объектов культурного наследия (памятников истории и культуры) народов Российской Федерации	-
14.1	Регистрационный номер, вид и наименование объекта недвижимости в едином государственном реестре объектов культурного наследия (памятников истории и культуры) народов Российской Федерации либо регистрационный номер учетной карты объекта, представляющего собой историко-культурную ценность, вид и наименование выявленного объекта культурного наследия	-
14.2	Реквизиты решений Правительства Российской Федерации, органов охраны объектов культурного наследия о включении объекта недвижимости в единый государственный реестр объектов культурного наследия (памятников истории и культуры) народов Российской Федерации либо об отнесении объекта недвижимости к выявленным объектам культурного наследия, подлежащим государственной охране	-
14.3	Реквизиты документа, на основании которого установлены требования к сохранению, содержанию и использованию объектов культурного наследия (памятников истории и культуры) народов Российской Федерации, требования к обеспечению доступа к таким объектам либо выявленному объекту культурного наследия	-
Обозначение (номер) помещения, машино-места на плане здания, сооружения, плане этажа: 4		
Кадастровый номер: -		
№ п/п	Наименование характеристики	Значение характеристики
1	2	3
1	Вид объекта недвижимости (помещение, машино-место)	Помещение
2	Ранее присвоенный государственный учетный номер помещения, машино-места (кадастровый, инвентарный или условный номер)	-
3	Кадастровый номер исходного объекта недвижимости (объектов недвижимости)	-

4	Номер, тип этажа (этажей), на котором (которых) расположено помещение	1, Этаж
5	Адрес помещения, машино-места	Российская Федерация, 143033, Московская область, г.о Одинцовский, село Лайково, микрорайон Город-событие, дом 63, квартира 4
	Местоположение помещения, машино-места	-
	Дополнение местоположения помещения, машино-места	-
6	Площадь помещения, машино-места (Р), м ²	80.3
7	Назначение помещения	Жилое
8	Вид жилого помещения (квартира, комната (в квартире), если жилое помещение расположено в многоквартирном доме	Квартира
9	Вид (виды) разрешенного использования помещения	-
10	Наименование помещения	Квартира
11	Кадастровый номер (при наличии) или обозначение на плане этажа (или поэтажном плане) квартиры, в которой расположена комната	-
12	Сведения об отнесении к общему имуществу в многоквартирном доме или к вспомогательным помещениям	-
13	Сведения об отнесении к специализированному жилищному фонду или к жилым помещениям наемного дома социального использования или наемного дома коммерческого использования	-
14	Сведения о включении помещения в единый государственный реестр объектов культурного наследия (памятников истории и культуры) народов Российской Федерации	-
14.1	Регистрационный номер, вид и наименование объекта недвижимости в едином государственном реестре объектов культурного наследия (памятников истории и культуры) народов Российской Федерации либо регистрационный номер учетной карты объекта, представляющего собой историко-культурную ценность, вид и наименование выявленного объекта культурного наследия	-
14.2	Реквизиты решений Правительства Российской Федерации, органов охраны объектов культурного наследия о включении объекта недвижимости в единый государственный реестр объектов культурного наследия (памятников истории и культуры) народов Российской Федерации либо об отнесении объекта недвижимости к выявленным объектам культурного наследия, подлежащим государственной охране	-
14.3	Реквизиты документа, на основании которого установлены требования к сохранению, содержанию и использованию объектов культурного наследия (памятников истории и культуры) народов Российской Федерации, требования к обеспечению доступа к таким объектам либо выявленному объекту культурного наследия	-

Обозначение (номер) помещения, машино-места на плане здания, сооружения, плане этажа: 5		
Кадастровый номер: -		
№ п/п	Наименование характеристики	Значение характеристики
1	2	3
1	Вид объекта недвижимости (помещение, машино-место)	Помещение
2	Ранее присвоенный государственный учетный номер помещения, машино-места (кадастровый, инвентарный или условный номер)	-
3	Кадастровый номер исходного объекта недвижимости (объектов недвижимости)	-
4	Номер, тип этажа (этажей), на котором (которых) расположено помещение	2, Этаж
5	Адрес помещения, машино-места	Российская Федерация, 143033, Московская область, г.о Одинцовский, село Лайково, микрорайон Город-событие, дом 63, квартира 5
	Местоположение помещения, машино-места	-
	Дополнение местоположения помещения, машино-места	-
6	Площадь помещения, машино-места (Р), м ²	48.0
7	Назначение помещения	Жилое
8	Вид жилого помещения (квартира, комната (в квартире)), если жилое помещение расположено в многоквартирном доме	Квартира
9	Вид (виды) разрешенного использования помещения	-
10	Наименование помещения	Квартира
11	Кадастровый номер (при наличии) или обозначение на плане этажа (или поэтажном плане) квартиры, в которой расположена комната	-
12	Сведения об отнесении к общему имуществу в многоквартирном доме или к вспомогательным помещениям	-
13	Сведения об отнесении к специализированному жилищному фонду или к жилым помещениям наемного дома социального использования или наемного дома коммерческого использования	-
14	Сведения о включении помещения в единый государственный реестр объектов культурного наследия (памятников истории и культуры) народов Российской Федерации	-
14.1	Регистрационный номер, вид и наименование объекта недвижимости в едином государственном реестре объектов культурного наследия (памятников истории и культуры) народов Российской Федерации либо регистрационный номер учетной карты объекта, представляющего собой историко-культурную ценность, вид и наименование выявленного объекта культурного наследия	-

14.2	Реквизиты решений Правительства Российской Федерации, органов охраны объектов культурного наследия о включении объекта недвижимости в единый государственный реестр объектов культурного наследия (памятников истории и культуры) народов Российской Федерации либо об отнесении объекта недвижимости к выявленным объектам культурного наследия, подлежащим государственной охране	-
14.3	Реквизиты документа, на основании которого установлены требования к сохранению, содержанию и использованию объектов культурного наследия (памятников истории и культуры) народов Российской Федерации, требования к обеспечению доступа к таким объектам либо выявленному объекту культурного наследия	-

Обозначение (номер) помещения, машино-места на плане здания, сооружения, плане этажа: 6

Кадастровый номер: -

№ п/п	Наименование характеристики	Значение характеристики
1	2	3
1	Вид объекта недвижимости (помещение, машино-место)	Помещение
2	Ранее присвоенный государственный учетный номер помещения, машино-места (кадастровый, инвентарный или условный номер)	-
3	Кадастровый номер исходного объекта недвижимости (объектов недвижимости)	-
4	Номер, тип этажа (этажей), на котором (которых) расположено помещение	2, Этаж
5	Адрес помещения, машино-места	Российская Федерация, 143033, Московская область, г.о Одинцовский, село Лайково, микрорайон Город-событие, дом 63, квартира 6
	Местоположение помещения, машино-места	-
	Дополнение местоположения помещения, машино-места	-
6	Площадь помещения, машино-места (P), м ²	65.4
7	Назначение помещения	Жилое
8	Вид жилого помещения (квартира, комната (в квартире), если жилое помещение расположено в многоквартирном доме)	Квартира
9	Вид (виды) разрешенного использования помещения	-
10	Наименование помещения	Квартира
11	Кадастровый номер (при наличии) или обозначение на плане этажа (или поэтажном плане) квартиры, в которой расположена комната	-
12	Сведения об отнесении к общему имуществу в многоквартирном доме или к вспомогательным помещениям	-
13	Сведения об отнесении к специализированному жилищному фонду или к жилым помещениям наемного дома социального использования или наемного дома коммерческого использования	-

14	Сведения о включении помещения в единый государственный реестр объектов культурного наследия (памятников истории и культуры) народов Российской Федерации	-
14.1	Регистрационный номер, вид и наименование объекта недвижимости в едином государственном реестре объектов культурного наследия (памятников истории и культуры) народов Российской Федерации либо регистрационный номер учетной карты объекта, представляющего собой историко-культурную ценность, вид и наименование выявленного объекта культурного наследия	-
14.2	Реквизиты решений Правительства Российской Федерации, органов охраны объектов культурного наследия о включении объекта недвижимости в единый государственный реестр объектов культурного наследия (памятников истории и культуры) народов Российской Федерации либо об отнесении объекта недвижимости к выявленным объектам культурного наследия, подлежащим государственной охране	-
14.3	Реквизиты документа, на основании которого установлены требования к сохранению, содержанию и использованию объектов культурного наследия (памятников истории и культуры) народов Российской Федерации, требования к обеспечению доступа к таким объектам либо выявленному объекту культурного наследия	-

Обозначение (номер) помещения, машино-места на плане здания, сооружения, плане этажа: 7

Кадастровый номер: -

№ п/п	Наименование характеристики	Значение характеристики
1	2	3
1	Вид объекта недвижимости (помещение, машино-место)	Помещение
2	Ранее присвоенный государственный учетный номер помещения, машино-места (кадастровый, инвентарный или условный номер)	-
3	Кадастровый номер исходного объекта недвижимости (объектов недвижимости)	-
4	Номер, тип этажа (этажей), на котором (которых) расположено помещение	2, Этаж
5	Адрес помещения, машино-места	Российская Федерация, 143033, Московская область, г.о Одинцовский, село Лайково, микрорайон Город-событие, дом 63, квартира 7
	Местоположение помещения, машино-места	-
	Дополнение местоположения помещения, машино-места	-
6	Площадь помещения, машино-места (Р), м ²	34.0
7	Назначение помещения	Жилое
8	Вид жилого помещения (квартира, комната (в квартире)), если жилое помещение расположено в многоквартирном доме	Квартира
9	Вид (виды) разрешенного использования помещения	-
10	Наименование помещения	Квартира

11	Кадастровый номер (при наличии) или обозначение на плане этажа (или поэтажном плане) квартиры, в которой расположена комната	-
12	Сведения об отнесении к общему имуществу в многоквартирном доме или к вспомогательным помещениям	-
13	Сведения об отнесении к специализированному жилищному фонду или к жилым помещениям наемного дома социального использования или наемного дома коммерческого использования	-
14	Сведения о включении помещения в единый государственный реестр объектов культурного наследия (памятников истории и культуры) народов Российской Федерации	-
14.1	Регистрационный номер, вид и наименование объекта недвижимости в едином государственном реестре объектов культурного наследия (памятников истории и культуры) народов Российской Федерации либо регистрационный номер учетной карты объекта, представляющего собой историко-культурную ценность, вид и наименование выявленного объекта культурного наследия	-
14.2	Реквизиты решений Правительства Российской Федерации, органов охраны объектов культурного наследия о включении объекта недвижимости в единый государственный реестр объектов культурного наследия (памятников истории и культуры) народов Российской Федерации либо об отнесении объекта недвижимости к выявленным объектам культурного наследия, подлежащим государственной охране	-
14.3	Реквизиты документа, на основании которого установлены требования к сохранению, содержанию и использованию объектов культурного наследия (памятников истории и культуры) народов Российской Федерации, требования к обеспечению доступа к таким объектам либо выявленному объекту культурного наследия	-
Обозначение (номер) помещения, машино-места на плане здания, сооружения, плане этажа: 8		
Кадастровый номер: -		
№ п/п	Наименование характеристики	Значение характеристики
1	2	3
1	Вид объекта недвижимости (помещение, машино-место)	Помещение
2	Ранее присвоенный государственный учетный номер помещения, машино-места (кадастровый, инвентарный или условный номер)	-
3	Кадастровый номер исходного объекта недвижимости (объектов недвижимости)	-
4	Номер, тип этажа (этажей), на котором (которых) расположено помещение	2, Этаж
5	Адрес помещения, машино-места	Российская Федерация, 143033, Московская область, г.о Одинцовский, село Лайково, микрорайон Город-событие, дом 63, квартира 8

5	Местоположение помещения, машино-места	-
	Дополнение местоположения помещения, машино-места	-
6	Площадь помещения, машино-места (Р), м2	37.0
7	Назначение помещения	Жилое
8	Вид жилого помещения (квартира, комната (в квартире), если жилое помещение расположено в многоквартирном доме)	Квартира
9	Вид (виды) разрешенного использования помещения	-
10	Наименование помещения	Квартира
11	Кадастровый номер (при наличии) или обозначение на плане этажа (или поэтажном плане) квартиры, в которой расположена комната	-
12	Сведения об отнесении к общему имуществу в многоквартирном доме или к вспомогательным помещениям	-
13	Сведения об отнесении к специализированному жилищному фонду или к жилым помещениям наемного дома социального использования или наемного дома коммерческого использования	-
14	Сведения о включении помещения в единый государственный реестр объектов культурного наследия (памятников истории и культуры) народов Российской Федерации	-
14.1	Регистрационный номер, вид и наименование объекта недвижимости в едином государственном реестре объектов культурного наследия (памятников истории и культуры) народов Российской Федерации либо регистрационный номер учетной карты объекта, представляющего собой историко-культурную ценность, вид и наименование выявленного объекта культурного наследия	-
14.2	Реквизиты решений Правительства Российской Федерации, органов охраны объектов культурного наследия о включении объекта недвижимости в единый государственный реестр объектов культурного наследия (памятников истории и культуры) народов Российской Федерации либо об отнесении объекта недвижимости к выявленным объектам культурного наследия, подлежащим государственной охране	-
14.3	Реквизиты документа, на основании которого установлены требования к сохранению, содержанию и использованию объектов культурного наследия (памятников истории и культуры) народов Российской Федерации, требования к обеспечению доступа к таким объектам либо выявленному объекту культурного наследия	-
Обозначение (номер) помещения, машино-места на плане здания, сооружения, плане этажа: 9		
Кадастровый номер: -		
№ п/п	Наименование характеристики	Значение характеристики
1	2	3
1	Вид объекта недвижимости (помещение, машино-место)	Помещение

2	Ранее присвоенный государственный учетный номер помещения, машино-места (кадастровый, инвентарный или условный номер)	-
3	Кадастровый номер исходного объекта недвижимости (объектов недвижимости)	-
4	Номер, тип этажа (этажей), на котором (которых) расположено помещение	2, Этаж
5	Адрес помещения, машино-места	Российская Федерация, 143033, Московская область, г.о Одинцовский, село Лайково, микрорайон Город-событие, дом 63, квартира 9
	Местоположение помещения, машино-места	-
	Дополнение местоположения помещения, машино-места	-
6	Площадь помещения, машино-места (P), м2	77.1
7	Назначение помещения	Жилое
8	Вид жилого помещения (квартира, комната (в квартире), если жилое помещение расположено в многоквартирном доме	Квартира
9	Вид (виды) разрешенного использования помещения	-
10	Наименование помещения	Квартира
11	Кадастровый номер (при наличии) или обозначение на плане этажа (или поэтажном плане) квартиры, в которой расположена комната	-
12	Сведения об отнесении к общему имуществу в многоквартирном доме или к вспомогательным помещениям	-
13	Сведения об отнесении к специализированному жилищному фонду или к жилым помещениям наемного дома социального использования или наемного дома коммерческого использования	-
14	Сведения о включении помещения в единый государственный реестр объектов культурного наследия (памятников истории и культуры) народов Российской Федерации	-
14.1	Регистрационный номер, вид и наименование объекта недвижимости в едином государственном реестре объектов культурного наследия (памятников истории и культуры) народов Российской Федерации либо регистрационный номер учетной карты объекта, представляющего собой историко-культурную ценность, вид и наименование выявленного объекта культурного наследия	-
14.2	Реквизиты решений Правительства Российской Федерации, органов охраны объектов культурного наследия о включении объекта недвижимости в единый государственный реестр объектов культурного наследия (памятников истории и культуры) народов Российской Федерации либо об отнесении объекта недвижимости к выявленным объектам культурного наследия, подлежащим государственной охране	-
14.3	Реквизиты документа, на основании которого установлены требования к сохранению, содержанию и использованию объектов культурного наследия (памятников истории и культуры) народов Российской Федерации, требования к обеспечению доступа к таким объектам либо выявленному объекту культурного наследия	-

Обозначение (номер) помещения, машино-места на плане здания, сооружения, плане этажа: 10

Кадастровый номер: -

№ п/п	Наименование характеристики	Значение характеристики
1	2	3
1	Вид объекта недвижимости (помещение, машино-место)	Помещение
2	Ранее присвоенный государственный учетный номер помещения, машино-места (кадастровый, инвентарный или условный номер)	-
3	Кадастровый номер исходного объекта недвижимости (объектов недвижимости)	-
4	Номер, тип этажа (этажей), на котором (которых) расположено помещение	3, Этаж
5	Адрес помещения, машино-места	Российская Федерация, 143033, Московская область, г.о Одинцовский, село Лайково, микрорайон Город-событие, дом 63, квартира 10
	Местоположение помещения, машино-места	-
	Дополнение местоположения помещения, машино-места	-
6	Площадь помещения, машино-места (Р), м ²	48.0
7	Назначение помещения	Жилое
8	Вид жилого помещения (квартира, комната (в квартире), если жилое помещение расположено в многоквартирном доме)	Квартира
9	Вид (виды) разрешенного использования помещения	-
10	Наименование помещения	Квартира
11	Кадастровый номер (при наличии) или обозначение на плане этажа (или поэтажном плане) квартиры, в которой расположена комната	-
12	Сведения об отнесении к общему имуществу в многоквартирном доме или к вспомогательным помещениям	-
13	Сведения об отнесении к специализированному жилищному фонду или к жилым помещениям наемного дома социального использования или наемного дома коммерческого использования	-
14	Сведения о включении помещения в единый государственный реестр объектов культурного наследия (памятников истории и культуры) народов Российской Федерации	-
14.1	Регистрационный номер, вид и наименование объекта недвижимости в едином государственном реестре объектов культурного наследия (памятников истории и культуры) народов Российской Федерации либо регистрационный номер учетной карты объекта, представляющего собой историко-культурную ценность, вид и наименование выявленного объекта культурного наследия	-

14.2	Реквизиты решений Правительства Российской Федерации, органов охраны объектов культурного наследия о включении объекта недвижимости в единый государственный реестр объектов культурного наследия (памятников истории и культуры) народов Российской Федерации либо об отнесении объекта недвижимости к выявленным объектам культурного наследия, подлежащим государственной охране	-
14.3	Реквизиты документа, на основании которого установлены требования к сохранению, содержанию и использованию объектов культурного наследия (памятников истории и культуры) народов Российской Федерации, требования к обеспечению доступа к таким объектам либо выявленному объекту культурного наследия	-

Обозначение (номер) помещения, машино-места на плане здания, сооружения, плане этажа: 11

Кадастровый номер: -

№ п/п	Наименование характеристики	Значение характеристики
1	2	3
1	Вид объекта недвижимости (помещение, машино-место)	Помещение
2	Ранее присвоенный государственный учетный номер помещения, машино-места (кадастровый, инвентарный или условный номер)	-
3	Кадастровый номер исходного объекта недвижимости (объектов недвижимости)	-
4	Номер, тип этажа (этажей), на котором (которых) расположено помещение	3, Этаж
5	Адрес помещения, машино-места	Российская Федерация, 143033, Московская область, г.о Одинцовский, село Лайково, микрорайон Город-событие, дом 63, квартира 11
	Местоположение помещения, машино-места	-
	Дополнение местоположения помещения, машино-места	-
6	Площадь помещения, машино-места (Р), м ²	65.4
7	Назначение помещения	Жилое
8	Вид жилого помещения (квартира, комната (в квартире), если жилое помещение расположено в многоквартирном доме)	Квартира
9	Вид (виды) разрешенного использования помещения	-
10	Наименование помещения	Квартира
11	Кадастровый номер (при наличии) или обозначение на плане этажа (или поэтажном плане) квартиры, в которой расположена комната	-
12	Сведения об отнесении к общему имуществу в многоквартирном доме или к вспомогательным помещениям	-
13	Сведения об отнесении к специализированному жилищному фонду или к жилым помещениям наемного дома социального использования или наемного дома коммерческого использования	-

14	Сведения о включении помещения в единый государственный реестр объектов культурного наследия (памятников истории и культуры) народов Российской Федерации	-
14.1	Регистрационный номер, вид и наименование объекта недвижимости в едином государственном реестре объектов культурного наследия (памятников истории и культуры) народов Российской Федерации либо регистрационный номер учетной карты объекта, представляющего собой историко-культурную ценность, вид и наименование выявленного объекта культурного наследия	-
14.2	Реквизиты решений Правительства Российской Федерации, органов охраны объектов культурного наследия о включении объекта недвижимости в единый государственный реестр объектов культурного наследия (памятников истории и культуры) народов Российской Федерации либо об отнесении объекта недвижимости к выявленным объектам культурного наследия, подлежащим государственной охране	-
14.3	Реквизиты документа, на основании которого установлены требования к сохранению, содержанию и использованию объектов культурного наследия (памятников истории и культуры) народов Российской Федерации, требования к обеспечению доступа к таким объектам либо выявленному объекту культурного наследия	-

Обозначение (номер) помещения, машино-места на плане здания, сооружения, плане этажа: 12

Кадастровый номер: -

№ п/п	Наименование характеристики	Значение характеристики
1	2	3
1	Вид объекта недвижимости (помещение, машино-место)	Помещение
2	Ранее присвоенный государственный учетный номер помещения, машино-места (кадастровый, инвентарный или условный номер)	-
3	Кадастровый номер исходного объекта недвижимости (объектов недвижимости)	-
4	Номер, тип этажа (этажей), на котором (которых) расположено помещение	3, Этаж
5	Адрес помещения, машино-места	Российская Федерация, 143033, Московская область, г.о Одинцовский, село Лайково, микрорайон Город-событие, дом 63, квартира 12
	Местоположение помещения, машино-места	-
	Дополнение местоположения помещения, машино-места	-
6	Площадь помещения, машино-места (Р), м ²	34.0
7	Назначение помещения	Жилое
8	Вид жилого помещения (квартира, комната (в квартире)), если жилое помещение расположено в многоквартирном доме	Квартира
9	Вид (виды) разрешенного использования помещения	-
10	Наименование помещения	Квартира

11	Кадастровый номер (при наличии) или обозначение на плане этажа (или поэтажном плане) квартиры, в которой расположена комната	-
12	Сведения об отнесении к общему имуществу в многоквартирном доме или к вспомогательным помещениям	-
13	Сведения об отнесении к специализированному жилищному фонду или к жилым помещениям наемного дома социального использования или наемного дома коммерческого использования	-
14	Сведения о включении помещения в единый государственный реестр объектов культурного наследия (памятников истории и культуры) народов Российской Федерации	-
14.1	Регистрационный номер, вид и наименование объекта недвижимости в едином государственном реестре объектов культурного наследия (памятников истории и культуры) народов Российской Федерации либо регистрационный номер учетной карты объекта, представляющего собой историко-культурную ценность, вид и наименование выявленного объекта культурного наследия	-
14.2	Реквизиты решений Правительства Российской Федерации, органов охраны объектов культурного наследия о включении объекта недвижимости в единый государственный реестр объектов культурного наследия (памятников истории и культуры) народов Российской Федерации либо об отнесении объекта недвижимости к выявленным объектам культурного наследия, подлежащим государственной охране	-
14.3	Реквизиты документа, на основании которого установлены требования к сохранению, содержанию и использованию объектов культурного наследия (памятников истории и культуры) народов Российской Федерации, требования к обеспечению доступа к таким объектам либо выявленному объекту культурного наследия	-
Обозначение (номер) помещения, машино-места на плане здания, сооружения, плане этажа: 13		
Кадастровый номер: -		
№ п/п	Наименование характеристики	Значение характеристики
1	2	3
1	Вид объекта недвижимости (помещение, машино-место)	Помещение
2	Ранее присвоенный государственный учетный номер помещения, машино-места (кадастровый, инвентарный или условный номер)	-
3	Кадастровый номер исходного объекта недвижимости (объектов недвижимости)	-
4	Номер, тип этажа (этажей), на котором (которых) расположено помещение	3, Этаж
5	Адрес помещения, машино-места	Российская Федерация, 143033, Московская область, г.о Одинцовский, село Лайково, микрорайон Город-событие, дом 63, квартира 13

5	Местоположение помещения, машино-места	-
	Дополнение местоположения помещения, машино-места	-
6	Площадь помещения, машино-места (Р), м2	37.0
7	Назначение помещения	Жилое
8	Вид жилого помещения (квартира, комната (в квартире), если жилое помещение расположено в многоквартирном доме)	Квартира
9	Вид (виды) разрешенного использования помещения	-
10	Наименование помещения	Квартира
11	Кадастровый номер (при наличии) или обозначение на плане этажа (или поэтажном плане) квартиры, в которой расположена комната	-
12	Сведения об отнесении к общему имуществу в многоквартирном доме или к вспомогательным помещениям	-
13	Сведения об отнесении к специализированному жилищному фонду или к жилым помещениям наемного дома социального использования или наемного дома коммерческого использования	-
14	Сведения о включении помещения в единый государственный реестр объектов культурного наследия (памятников истории и культуры) народов Российской Федерации	-
14.1	Регистрационный номер, вид и наименование объекта недвижимости в едином государственном реестре объектов культурного наследия (памятников истории и культуры) народов Российской Федерации либо регистрационный номер учетной карты объекта, представляющего собой историко-культурную ценность, вид и наименование выявленного объекта культурного наследия	-
14.2	Реквизиты решений Правительства Российской Федерации, органов охраны объектов культурного наследия о включении объекта недвижимости в единый государственный реестр объектов культурного наследия (памятников истории и культуры) народов Российской Федерации либо об отнесении объекта недвижимости к выявленным объектам культурного наследия, подлежащим государственной охране	-
14.3	Реквизиты документа, на основании которого установлены требования к сохранению, содержанию и использованию объектов культурного наследия (памятников истории и культуры) народов Российской Федерации, требования к обеспечению доступа к таким объектам либо выявленному объекту культурного наследия	-
Обозначение (номер) помещения, машино-места на плане здания, сооружения, плане этажа: 14		
Кадастровый номер: -		
№ п/п	Наименование характеристики	Значение характеристики
1	2	3
1	Вид объекта недвижимости (помещение, машино-место)	Помещение

2	Ранее присвоенный государственный учетный номер помещения, машино-места (кадастровый, инвентарный или условный номер)	-
3	Кадастровый номер исходного объекта недвижимости (объектов недвижимости)	-
4	Номер, тип этажа (этажей), на котором (которых) расположено помещение	3, Этаж
5	Адрес помещения, машино-места	Российская Федерация, 143033, Московская область, г.о Одинцовский, село Лайково, микрорайон Город-событие, дом 63, квартира 14
	Местоположение помещения, машино-места	-
	Дополнение местоположения помещения, машино-места	-
6	Площадь помещения, машино-места (P), м2	77.1
7	Назначение помещения	Жилое
8	Вид жилого помещения (квартира, комната (в квартире), если жилое помещение расположено в многоквартирном доме	Квартира
9	Вид (виды) разрешенного использования помещения	-
10	Наименование помещения	Квартира
11	Кадастровый номер (при наличии) или обозначение на плане этажа (или поэтажном плане) квартиры, в которой расположена комната	-
12	Сведения об отнесении к общему имуществу в многоквартирном доме или к вспомогательным помещениям	-
13	Сведения об отнесении к специализированному жилищному фонду или к жилым помещениям наемного дома социального использования или наемного дома коммерческого использования	-
14	Сведения о включении помещения в единый государственный реестр объектов культурного наследия (памятников истории и культуры) народов Российской Федерации	-
14.1	Регистрационный номер, вид и наименование объекта недвижимости в едином государственном реестре объектов культурного наследия (памятников истории и культуры) народов Российской Федерации либо регистрационный номер учетной карты объекта, представляющего собой историко-культурную ценность, вид и наименование выявленного объекта культурного наследия	-
14.2	Реквизиты решений Правительства Российской Федерации, органов охраны объектов культурного наследия о включении объекта недвижимости в единый государственный реестр объектов культурного наследия (памятников истории и культуры) народов Российской Федерации либо об отнесении объекта недвижимости к выявленным объектам культурного наследия, подлежащим государственной охране	-
14.3	Реквизиты документа, на основании которого установлены требования к сохранению, содержанию и использованию объектов культурного наследия (памятников истории и культуры) народов Российской Федерации, требования к обеспечению доступа к таким объектам либо выявленному объекту культурного наследия	-

Обозначение (номер) помещения, машино-места на плане здания, сооружения, плане этажа: 15

Кадастровый номер: -

№ п/п	Наименование характеристики	Значение характеристики
1	2	3
1	Вид объекта недвижимости (помещение, машино-место)	Помещение
2	Ранее присвоенный государственный учетный номер помещения, машино-места (кадастровый, инвентарный или условный номер)	-
3	Кадастровый номер исходного объекта недвижимости (объектов недвижимости)	-
4	Номер, тип этажа (этажей), на котором (которых) расположено помещение	4, Этаж
5	Адрес помещения, машино-места	Российская Федерация, 143033, Московская область, г.о Одинцовский, село Лайково, микрорайон Город-событие, дом 63, квартира 15
	Местоположение помещения, машино-места	-
	Дополнение местоположения помещения, машино-места	-
6	Площадь помещения, машино-места (P), м ²	47.8
7	Назначение помещения	Жилое
8	Вид жилого помещения (квартира, комната (в квартире), если жилое помещение расположено в многоквартирном доме	Квартира
9	Вид (виды) разрешенного использования помещения	-
10	Наименование помещения	Квартира
11	Кадастровый номер (при наличии) или обозначение на плане этажа (или поэтажном плане) квартиры, в которой расположена комната	-
12	Сведения об отнесении к общему имуществу в многоквартирном доме или к вспомогательным помещениям	-
13	Сведения об отнесении к специализированному жилищному фонду или к жилым помещениям наемного дома социального использования или наемного дома коммерческого использования	-
14	Сведения о включении помещения в единый государственный реестр объектов культурного наследия (памятников истории и культуры) народов Российской Федерации	-
14.1	Регистрационный номер, вид и наименование объекта недвижимости в едином государственном реестре объектов культурного наследия (памятников истории и культуры) народов Российской Федерации либо регистрационный номер учетной карты объекта, представляющего собой историко-культурную ценность, вид и наименование выявленного объекта культурного наследия	-

14.2	Реквизиты решений Правительства Российской Федерации, органов охраны объектов культурного наследия о включении объекта недвижимости в единый государственный реестр объектов культурного наследия (памятников истории и культуры) народов Российской Федерации либо об отнесении объекта недвижимости к выявленным объектам культурного наследия, подлежащим государственной охране	-
14.3	Реквизиты документа, на основании которого установлены требования к сохранению, содержанию и использованию объектов культурного наследия (памятников истории и культуры) народов Российской Федерации, требования к обеспечению доступа к таким объектам либо выявленному объекту культурного наследия	-
Обозначение (номер) помещения, машино-места на плане здания, сооружения, плане этажа: 16		
Кадастровый номер: -		
№ п/п	Наименование характеристики	Значение характеристики
1	2	3
1	Вид объекта недвижимости (помещение, машино-место)	Помещение
2	Ранее присвоенный государственный учетный номер помещения, машино-места (кадастровый, инвентарный или условный номер)	-
3	Кадастровый номер исходного объекта недвижимости (объектов недвижимости)	-
4	Номер, тип этажа (этажей), на котором (которых) расположено помещение	4, Этаж
5	Адрес помещения, машино-места	Российская Федерация, 143033, Московская область, г.о Одинцовский, село Лайково, микрорайон Город-событие, дом 63, квартира 16
	Местоположение помещения, машино-места	-
	Дополнение местоположения помещения, машино-места	-
6	Площадь помещения, машино-места (Р), м ²	65.1
7	Назначение помещения	Жилое
8	Вид жилого помещения (квартира, комната (в квартире), если жилое помещение расположено в многоквартирном доме)	Квартира
9	Вид (виды) разрешенного использования помещения	-
10	Наименование помещения	Квартира
11	Кадастровый номер (при наличии) или обозначение на плане этажа (или поэтажном плане) квартиры, в которой расположена комната	-
12	Сведения об отнесении к общему имуществу в многоквартирном доме или к вспомогательным помещениям	-
13	Сведения об отнесении к специализированному жилищному фонду или к жилым помещениям наемного дома социального использования или наемного дома коммерческого использования	-

14	Сведения о включении помещения в единый государственный реестр объектов культурного наследия (памятников истории и культуры) народов Российской Федерации	-
14.1	Регистрационный номер, вид и наименование объекта недвижимости в едином государственном реестре объектов культурного наследия (памятников истории и культуры) народов Российской Федерации либо регистрационный номер учетной карты объекта, представляющего собой историко-культурную ценность, вид и наименование выявленного объекта культурного наследия	-
14.2	Реквизиты решений Правительства Российской Федерации, органов охраны объектов культурного наследия о включении объекта недвижимости в единый государственный реестр объектов культурного наследия (памятников истории и культуры) народов Российской Федерации либо об отнесении объекта недвижимости к выявленным объектам культурного наследия, подлежащим государственной охране	-
14.3	Реквизиты документа, на основании которого установлены требования к сохранению, содержанию и использованию объектов культурного наследия (памятников истории и культуры) народов Российской Федерации, требования к обеспечению доступа к таким объектам либо выявленному объекту культурного наследия	-

Обозначение (номер) помещения, машино-места на плане здания, сооружения, плане этажа: 17

Кадастровый номер: -

№ п/п	Наименование характеристики	Значение характеристики
1	2	3
1	Вид объекта недвижимости (помещение, машино-место)	Помещение
2	Ранее присвоенный государственный учетный номер помещения, машино-места (кадастровый, инвентарный или условный номер)	-
3	Кадастровый номер исходного объекта недвижимости (объектов недвижимости)	-
4	Номер, тип этажа (этажей), на котором (которых) расположено помещение	4, Этаж
5	Адрес помещения, машино-места	Российская Федерация, 143033, Московская область, г.о Одинцовский, село Лайково, микрорайон Город-событие, дом 63, квартира 17
	Местоположение помещения, машино-места	-
	Дополнение местоположения помещения, машино-места	-
6	Площадь помещения, машино-места (Р), м ²	33.7
7	Назначение помещения	Жилое
8	Вид жилого помещения (квартира, комната (в квартире), если жилое помещение расположено в многоквартирном доме)	Квартира
9	Вид (виды) разрешенного использования помещения	-
10	Наименование помещения	Квартира

11	Кадастровый номер (при наличии) или обозначение на плане этажа (или поэтажном плане) квартиры, в которой расположена комната	-
12	Сведения об отнесении к общему имуществу в многоквартирном доме или к вспомогательным помещениям	-
13	Сведения об отнесении к специализированному жилищному фонду или к жилым помещениям наемного дома социального использования или наемного дома коммерческого использования	-
14	Сведения о включении помещения в единый государственный реестр объектов культурного наследия (памятников истории и культуры) народов Российской Федерации	-
14.1	Регистрационный номер, вид и наименование объекта недвижимости в едином государственном реестре объектов культурного наследия (памятников истории и культуры) народов Российской Федерации либо регистрационный номер учетной карты объекта, представляющего собой историко-культурную ценность, вид и наименование выявленного объекта культурного наследия	-
14.2	Реквизиты решений Правительства Российской Федерации, органов охраны объектов культурного наследия о включении объекта недвижимости в единый государственный реестр объектов культурного наследия (памятников истории и культуры) народов Российской Федерации либо об отнесении объекта недвижимости к выявленным объектам культурного наследия, подлежащим государственной охране	-
14.3	Реквизиты документа, на основании которого установлены требования к сохранению, содержанию и использованию объектов культурного наследия (памятников истории и культуры) народов Российской Федерации, требования к обеспечению доступа к таким объектам либо выявленному объекту культурного наследия	-
Обозначение (номер) помещения, машино-места на плане здания, сооружения, плане этажа: 18		
Кадастровый номер: -		
№ п/п	Наименование характеристики	Значение характеристики
1	2	3
1	Вид объекта недвижимости (помещение, машино-место)	Помещение
2	Ранее присвоенный государственный учетный номер помещения, машино-места (кадастровый, инвентарный или условный номер)	-
3	Кадастровый номер исходного объекта недвижимости (объектов недвижимости)	-
4	Номер, тип этажа (этажей), на котором (которых) расположено помещение	4, Этаж
5	Адрес помещения, машино-места	Российская Федерация, 143033, Московская область, г.о Одинцовский, село Лайково, микрорайон Город-событие, дом 63, квартира 18

5	Местоположение помещения, машино-места	-
	Дополнение местоположения помещения, машино-места	-
6	Площадь помещения, машино-места (Р), м2	36.6
7	Назначение помещения	Жилое
8	Вид жилого помещения (квартира, комната (в квартире), если жилое помещение расположено в многоквартирном доме	Квартира
9	Вид (виды) разрешенного использования помещения	-
10	Наименование помещения	Квартира
11	Кадастровый номер (при наличии) или обозначение на плане этажа (или поэтажном плане) квартиры, в которой расположена комната	-
12	Сведения об отнесении к общему имуществу в многоквартирном доме или к вспомогательным помещениям	-
13	Сведения об отнесении к специализированному жилищному фонду или к жилым помещениям наемного дома социального использования или наемного дома коммерческого использования	-
14	Сведения о включении помещения в единый государственный реестр объектов культурного наследия (памятников истории и культуры) народов Российской Федерации	-
14.1	Регистрационный номер, вид и наименование объекта недвижимости в едином государственном реестре объектов культурного наследия (памятников истории и культуры) народов Российской Федерации либо регистрационный номер учетной карты объекта, представляющего собой историко-культурную ценность, вид и наименование выявленного объекта культурного наследия	-
14.2	Реквизиты решений Правительства Российской Федерации, органов охраны объектов культурного наследия о включении объекта недвижимости в единый государственный реестр объектов культурного наследия (памятников истории и культуры) народов Российской Федерации либо об отнесении объекта недвижимости к выявленным объектам культурного наследия, подлежащим государственной охране	-
14.3	Реквизиты документа, на основании которого установлены требования к сохранению, содержанию и использованию объектов культурного наследия (памятников истории и культуры) народов Российской Федерации, требования к обеспечению доступа к таким объектам либо выявленному объекту культурного наследия	-
Обозначение (номер) помещения, машино-места на плане здания, сооружения, плане этажа: 19		
Кадастровый номер: -		
№ п/п	Наименование характеристики	Значение характеристики
1	2	3
1	Вид объекта недвижимости (помещение, машино-место)	Помещение

2	Ранее присвоенный государственный учетный номер помещения, машино-места (кадастровый, инвентарный или условный номер)	-
3	Кадастровый номер исходного объекта недвижимости (объектов недвижимости)	-
4	Номер, тип этажа (этажей), на котором (которых) расположено помещение	4, Этаж
5	Адрес помещения, машино-места	Российская Федерация, 143033, Московская область, г.о Одинцовский, село Лайково, микрорайон Город-событие, дом 63, квартира 19
	Местоположение помещения, машино-места	-
	Дополнение местоположения помещения, машино-места	-
6	Площадь помещения, машино-места (P), м2	77.1
7	Назначение помещения	Жилое
8	Вид жилого помещения (квартира, комната (в квартире), если жилое помещение расположено в многоквартирном доме	Квартира
9	Вид (виды) разрешенного использования помещения	-
10	Наименование помещения	Квартира
11	Кадастровый номер (при наличии) или обозначение на плане этажа (или поэтажном плане) квартиры, в которой расположена комната	-
12	Сведения об отнесении к общему имуществу в многоквартирном доме или к вспомогательным помещениям	-
13	Сведения об отнесении к специализированному жилищному фонду или к жилым помещениям наемного дома социального использования или наемного дома коммерческого использования	-
14	Сведения о включении помещения в единый государственный реестр объектов культурного наследия (памятников истории и культуры) народов Российской Федерации	-
14.1	Регистрационный номер, вид и наименование объекта недвижимости в едином государственном реестре объектов культурного наследия (памятников истории и культуры) народов Российской Федерации либо регистрационный номер учетной карты объекта, представляющего собой историко-культурную ценность, вид и наименование выявленного объекта культурного наследия	-
14.2	Реквизиты решений Правительства Российской Федерации, органов охраны объектов культурного наследия о включении объекта недвижимости в единый государственный реестр объектов культурного наследия (памятников истории и культуры) народов Российской Федерации либо об отнесении объекта недвижимости к выявленным объектам культурного наследия, подлежащим государственной охране	-
14.3	Реквизиты документа, на основании которого установлены требования к сохранению, содержанию и использованию объектов культурного наследия (памятников истории и культуры) народов Российской Федерации, требования к обеспечению доступа к таким объектам либо выявленному объекту культурного наследия	-

Обозначение (номер) помещения, машино-места на плане здания, сооружения, плане этажа: 20

Кадастровый номер: -

№ п/п	Наименование характеристики	Значение характеристики
1	2	3
1	Вид объекта недвижимости (помещение, машино-место)	Помещение
2	Ранее присвоенный государственный учетный номер помещения, машино-места (кадастровый, инвентарный или условный номер)	-
3	Кадастровый номер исходного объекта недвижимости (объектов недвижимости)	-
4	Номер, тип этажа (этажей), на котором (которых) расположено помещение	5, Этаж
5	Адрес помещения, машино-места	Российская Федерация, 143033, Московская область, г.о Одинцовский, село Лайково, микрорайон Город-событие, дом 63, квартира 20
	Местоположение помещения, машино-места	-
	Дополнение местоположения помещения, машино-места	-
6	Площадь помещения, машино-места (P), м ²	47.8
7	Назначение помещения	Жилое
8	Вид жилого помещения (квартира, комната (в квартире), если жилое помещение расположено в многоквартирном доме	Квартира
9	Вид (виды) разрешенного использования помещения	-
10	Наименование помещения	Квартира
11	Кадастровый номер (при наличии) или обозначение на плане этажа (или поэтажном плане) квартиры, в которой расположена комната	-
12	Сведения об отнесении к общему имуществу в многоквартирном доме или к вспомогательным помещениям	-
13	Сведения об отнесении к специализированному жилищному фонду или к жилым помещениям наемного дома социального использования или наемного дома коммерческого использования	-
14	Сведения о включении помещения в единый государственный реестр объектов культурного наследия (памятников истории и культуры) народов Российской Федерации	-
14.1	Регистрационный номер, вид и наименование объекта недвижимости в едином государственном реестре объектов культурного наследия (памятников истории и культуры) народов Российской Федерации либо регистрационный номер учетной карты объекта, представляющего собой историко-культурную ценность, вид и наименование выявленного объекта культурного наследия	-

14.2	Реквизиты решений Правительства Российской Федерации, органов охраны объектов культурного наследия о включении объекта недвижимости в единый государственный реестр объектов культурного наследия (памятников истории и культуры) народов Российской Федерации либо об отнесении объекта недвижимости к выявленным объектам культурного наследия, подлежащим государственной охране	-
14.3	Реквизиты документа, на основании которого установлены требования к сохранению, содержанию и использованию объектов культурного наследия (памятников истории и культуры) народов Российской Федерации, требования к обеспечению доступа к таким объектам либо выявленному объекту культурного наследия	-

Обозначение (номер) помещения, машино-места на плане здания, сооружения, плане этажа: 21

Кадастровый номер: -

№ п/п	Наименование характеристики	Значение характеристики
1	2	3
1	Вид объекта недвижимости (помещение, машино-место)	Помещение
2	Ранее присвоенный государственный учетный номер помещения, машино-места (кадастровый, инвентарный или условный номер)	-
3	Кадастровый номер исходного объекта недвижимости (объектов недвижимости)	-
4	Номер, тип этажа (этажей), на котором (которых) расположено помещение	5, Этаж
5	Адрес помещения, машино-места	Российская Федерация, 143033, Московская область, г.о Одинцовский, село Лайково, микрорайон Город-событие, дом 63, квартира 21
	Местоположение помещения, машино-места	-
	Дополнение местоположения помещения, машино-места	-
6	Площадь помещения, машино-места (Р), м ²	65.1
7	Назначение помещения	Жилое
8	Вид жилого помещения (квартира, комната (в квартире), если жилое помещение расположено в многоквартирном доме)	Квартира
9	Вид (виды) разрешенного использования помещения	-
10	Наименование помещения	Квартира
11	Кадастровый номер (при наличии) или обозначение на плане этажа (или поэтажном плане) квартиры, в которой расположена комната	-
12	Сведения об отнесении к общему имуществу в многоквартирном доме или к вспомогательным помещениям	-
13	Сведения об отнесении к специализированному жилищному фонду или к жилым помещениям наемного дома социального использования или наемного дома коммерческого использования	-

14	Сведения о включении помещения в единый государственный реестр объектов культурного наследия (памятников истории и культуры) народов Российской Федерации	-
14.1	Регистрационный номер, вид и наименование объекта недвижимости в едином государственном реестре объектов культурного наследия (памятников истории и культуры) народов Российской Федерации либо регистрационный номер учетной карты объекта, представляющего собой историко-культурную ценность, вид и наименование выявленного объекта культурного наследия	-
14.2	Реквизиты решений Правительства Российской Федерации, органов охраны объектов культурного наследия о включении объекта недвижимости в единый государственный реестр объектов культурного наследия (памятников истории и культуры) народов Российской Федерации либо об отнесении объекта недвижимости к выявленным объектам культурного наследия, подлежащим государственной охране	-
14.3	Реквизиты документа, на основании которого установлены требования к сохранению, содержанию и использованию объектов культурного наследия (памятников истории и культуры) народов Российской Федерации, требования к обеспечению доступа к таким объектам либо выявленному объекту культурного наследия	-

Обозначение (номер) помещения, машино-места на плане здания, сооружения, плане этажа: 22

Кадастровый номер: -

№ п/п	Наименование характеристики	Значение характеристики
1	2	3
1	Вид объекта недвижимости (помещение, машино-место)	Помещение
2	Ранее присвоенный государственный учетный номер помещения, машино-места (кадастровый, инвентарный или условный номер)	-
3	Кадастровый номер исходного объекта недвижимости (объектов недвижимости)	-
4	Номер, тип этажа (этажей), на котором (которых) расположено помещение	5, Этаж
5	Адрес помещения, машино-места	Российская Федерация, 143033, Московская область, г.о Одинцовский, село Лайково, микрорайон Город-событие, дом 63, квартира 22
	Местоположение помещения, машино-места	-
	Дополнение местоположения помещения, машино-места	-
6	Площадь помещения, машино-места (Р), м ²	33.7
7	Назначение помещения	Жилое
8	Вид жилого помещения (квартира, комната (в квартире)), если жилое помещение расположено в многоквартирном доме	Квартира
9	Вид (виды) разрешенного использования помещения	-
10	Наименование помещения	Квартира

11	Кадастровый номер (при наличии) или обозначение на плане этажа (или поэтажном плане) квартиры, в которой расположена комната	-
12	Сведения об отнесении к общему имуществу в многоквартирном доме или к вспомогательным помещениям	-
13	Сведения об отнесении к специализированному жилищному фонду или к жилым помещениям наемного дома социального использования или наемного дома коммерческого использования	-
14	Сведения о включении помещения в единый государственный реестр объектов культурного наследия (памятников истории и культуры) народов Российской Федерации	-
14.1	Регистрационный номер, вид и наименование объекта недвижимости в едином государственном реестре объектов культурного наследия (памятников истории и культуры) народов Российской Федерации либо регистрационный номер учетной карты объекта, представляющего собой историко-культурную ценность, вид и наименование выявленного объекта культурного наследия	-
14.2	Реквизиты решений Правительства Российской Федерации, органов охраны объектов культурного наследия о включении объекта недвижимости в единый государственный реестр объектов культурного наследия (памятников истории и культуры) народов Российской Федерации либо об отнесении объекта недвижимости к выявленным объектам культурного наследия, подлежащим государственной охране	-
14.3	Реквизиты документа, на основании которого установлены требования к сохранению, содержанию и использованию объектов культурного наследия (памятников истории и культуры) народов Российской Федерации, требования к обеспечению доступа к таким объектам либо выявленному объекту культурного наследия	-
Обозначение (номер) помещения, машино-места на плане здания, сооружения, плане этажа: 23		
Кадастровый номер: -		
№ п/п	Наименование характеристики	Значение характеристики
1	2	3
1	Вид объекта недвижимости (помещение, машино-место)	Помещение
2	Ранее присвоенный государственный учетный номер помещения, машино-места (кадастровый, инвентарный или условный номер)	-
3	Кадастровый номер исходного объекта недвижимости (объектов недвижимости)	-
4	Номер, тип этажа (этажей), на котором (которых) расположено помещение	5, Этаж
5	Адрес помещения, машино-места	Российская Федерация, 143033, Московская область, г.о Одинцовский, село Лайково, микрорайон Город-событие, дом 63, квартира 23

5	Местоположение помещения, машино-места	-
	Дополнение местоположения помещения, машино-места	-
6	Площадь помещения, машино-места (Р), м2	36.6
7	Назначение помещения	Жилое
8	Вид жилого помещения (квартира, комната (в квартире), если жилое помещение расположено в многоквартирном доме)	Квартира
9	Вид (виды) разрешенного использования помещения	-
10	Наименование помещения	Квартира
11	Кадастровый номер (при наличии) или обозначение на плане этажа (или поэтажном плане) квартиры, в которой расположена комната	-
12	Сведения об отнесении к общему имуществу в многоквартирном доме или к вспомогательным помещениям	-
13	Сведения об отнесении к специализированному жилищному фонду или к жилым помещениям наемного дома социального использования или наемного дома коммерческого использования	-
14	Сведения о включении помещения в единый государственный реестр объектов культурного наследия (памятников истории и культуры) народов Российской Федерации	-
14.1	Регистрационный номер, вид и наименование объекта недвижимости в едином государственном реестре объектов культурного наследия (памятников истории и культуры) народов Российской Федерации либо регистрационный номер учетной карты объекта, представляющего собой историко-культурную ценность, вид и наименование выявленного объекта культурного наследия	-
14.2	Реквизиты решений Правительства Российской Федерации, органов охраны объектов культурного наследия о включении объекта недвижимости в единый государственный реестр объектов культурного наследия (памятников истории и культуры) народов Российской Федерации либо об отнесении объекта недвижимости к выявленным объектам культурного наследия, подлежащим государственной охране	-
14.3	Реквизиты документа, на основании которого установлены требования к сохранению, содержанию и использованию объектов культурного наследия (памятников истории и культуры) народов Российской Федерации, требования к обеспечению доступа к таким объектам либо выявленному объекту культурного наследия	-
Обозначение (номер) помещения, машино-места на плане здания, сооружения, плане этажа: 24		
Кадастровый номер: -		
№ п/п	Наименование характеристики	Значение характеристики
1	2	3
1	Вид объекта недвижимости (помещение, машино-место)	Помещение

2	Ранее присвоенный государственный учетный номер помещения, машино-места (кадастровый, инвентарный или условный номер)	-
3	Кадастровый номер исходного объекта недвижимости (объектов недвижимости)	-
4	Номер, тип этажа (этажей), на котором (которых) расположено помещение	5, Этаж
5	Адрес помещения, машино-места	Российская Федерация, 143033, Московская область, г.о Одинцовский, село Лайково, микрорайон Город-событие, дом 63, квартира 24
	Местоположение помещения, машино-места	-
	Дополнение местоположения помещения, машино-места	-
6	Площадь помещения, машино-места (P), м2	73.1
7	Назначение помещения	Жилое
8	Вид жилого помещения (квартира, комната (в квартире), если жилое помещение расположено в многоквартирном доме	Квартира
9	Вид (виды) разрешенного использования помещения	-
10	Наименование помещения	Квартира
11	Кадастровый номер (при наличии) или обозначение на плане этажа (или поэтажном плане) квартиры, в которой расположена комната	-
12	Сведения об отнесении к общему имуществу в многоквартирном доме или к вспомогательным помещениям	-
13	Сведения об отнесении к специализированному жилищному фонду или к жилым помещениям наемного дома социального использования или наемного дома коммерческого использования	-
14	Сведения о включении помещения в единый государственный реестр объектов культурного наследия (памятников истории и культуры) народов Российской Федерации	-
14.1	Регистрационный номер, вид и наименование объекта недвижимости в едином государственном реестре объектов культурного наследия (памятников истории и культуры) народов Российской Федерации либо регистрационный номер учетной карты объекта, представляющего собой историко-культурную ценность, вид и наименование выявленного объекта культурного наследия	-
14.2	Реквизиты решений Правительства Российской Федерации, органов охраны объектов культурного наследия о включении объекта недвижимости в единый государственный реестр объектов культурного наследия (памятников истории и культуры) народов Российской Федерации либо об отнесении объекта недвижимости к выявленным объектам культурного наследия, подлежащим государственной охране	-
14.3	Реквизиты документа, на основании которого установлены требования к сохранению, содержанию и использованию объектов культурного наследия (памятников истории и культуры) народов Российской Федерации, требования к обеспечению доступа к таким объектам либо выявленному объекту культурного наследия	-

Обозначение (номер) помещения, машино-места на плане здания, сооружения, плане этажа: 25

Кадастровый номер: -

№ п/п	Наименование характеристики	Значение характеристики
1	2	3
1	Вид объекта недвижимости (помещение, машино-место)	Помещение
2	Ранее присвоенный государственный учетный номер помещения, машино-места (кадастровый, инвентарный или условный номер)	-
3	Кадастровый номер исходного объекта недвижимости (объектов недвижимости)	-
4	Номер, тип этажа (этажей), на котором (которых) расположено помещение	6, Этаж
5	Адрес помещения, машино-места	Российская Федерация, 143033, Московская область, г.о Одинцовский, село Лайково, микрорайон Город-событие, дом 63, квартира 25
	Местоположение помещения, машино-места	-
	Дополнение местоположения помещения, машино-места	-
6	Площадь помещения, машино-места (P), м ²	47.8
7	Назначение помещения	Жилое
8	Вид жилого помещения (квартира, комната (в квартире), если жилое помещение расположено в многоквартирном доме	Квартира
9	Вид (виды) разрешенного использования помещения	-
10	Наименование помещения	Квартира
11	Кадастровый номер (при наличии) или обозначение на плане этажа (или поэтажном плане) квартиры, в которой расположена комната	-
12	Сведения об отнесении к общему имуществу в многоквартирном доме или к вспомогательным помещениям	-
13	Сведения об отнесении к специализированному жилищному фонду или к жилым помещениям наемного дома социального использования или наемного дома коммерческого использования	-
14	Сведения о включении помещения в единый государственный реестр объектов культурного наследия (памятников истории и культуры) народов Российской Федерации	-
14.1	Регистрационный номер, вид и наименование объекта недвижимости в едином государственном реестре объектов культурного наследия (памятников истории и культуры) народов Российской Федерации либо регистрационный номер учетной карты объекта, представляющего собой историко-культурную ценность, вид и наименование выявленного объекта культурного наследия	-

14.2	Реквизиты решений Правительства Российской Федерации, органов охраны объектов культурного наследия о включении объекта недвижимости в единый государственный реестр объектов культурного наследия (памятников истории и культуры) народов Российской Федерации либо об отнесении объекта недвижимости к выявленным объектам культурного наследия, подлежащим государственной охране	-
14.3	Реквизиты документа, на основании которого установлены требования к сохранению, содержанию и использованию объектов культурного наследия (памятников истории и культуры) народов Российской Федерации, требования к обеспечению доступа к таким объектам либо выявленному объекту культурного наследия	-
Обозначение (номер) помещения, машино-места на плане здания, сооружения, плане этажа: 26		
Кадастровый номер: -		
№ п/п	Наименование характеристики	Значение характеристики
1	2	3
1	Вид объекта недвижимости (помещение, машино-место)	Помещение
2	Ранее присвоенный государственный учетный номер помещения, машино-места (кадастровый, инвентарный или условный номер)	-
3	Кадастровый номер исходного объекта недвижимости (объектов недвижимости)	-
4	Номер, тип этажа (этажей), на котором (которых) расположено помещение	6, Этаж
5	Адрес помещения, машино-места	Российская Федерация, 143033, Московская область, г.о Одинцовский, село Лайково, микрорайон Город-событие, дом 63, квартира 26
	Местоположение помещения, машино-места	-
	Дополнение местоположения помещения, машино-места	-
6	Площадь помещения, машино-места (P), м2	65.1
7	Назначение помещения	Жилое
8	Вид жилого помещения (квартира, комната (в квартире), если жилое помещение расположено в многоквартирном доме)	Квартира
9	Вид (виды) разрешенного использования помещения	-
10	Наименование помещения	Квартира
11	Кадастровый номер (при наличии) или обозначение на плане этажа (или поэтажном плане) квартиры, в которой расположена комната	-
12	Сведения об отнесении к общему имуществу в многоквартирном доме или к вспомогательным помещениям	-
13	Сведения об отнесении к специализированному жилищному фонду или к жилым помещениям наемного дома социального использования или наемного дома коммерческого использования	-

14	Сведения о включении помещения в единый государственный реестр объектов культурного наследия (памятников истории и культуры) народов Российской Федерации	-
14.1	Регистрационный номер, вид и наименование объекта недвижимости в едином государственном реестре объектов культурного наследия (памятников истории и культуры) народов Российской Федерации либо регистрационный номер учетной карты объекта, представляющего собой историко-культурную ценность, вид и наименование выявленного объекта культурного наследия	-
14.2	Реквизиты решений Правительства Российской Федерации, органов охраны объектов культурного наследия о включении объекта недвижимости в единый государственный реестр объектов культурного наследия (памятников истории и культуры) народов Российской Федерации либо об отнесении объекта недвижимости к выявленным объектам культурного наследия, подлежащим государственной охране	-
14.3	Реквизиты документа, на основании которого установлены требования к сохранению, содержанию и использованию объектов культурного наследия (памятников истории и культуры) народов Российской Федерации, требования к обеспечению доступа к таким объектам либо выявленному объекту культурного наследия	-

Обозначение (номер) помещения, машино-места на плане здания, сооружения, плане этажа: 27

Кадастровый номер: -

№ п/п	Наименование характеристики	Значение характеристики
1	2	3
1	Вид объекта недвижимости (помещение, машино-место)	Помещение
2	Ранее присвоенный государственный учетный номер помещения, машино-места (кадастровый, инвентарный или условный номер)	-
3	Кадастровый номер исходного объекта недвижимости (объектов недвижимости)	-
4	Номер, тип этажа (этажей), на котором (которых) расположено помещение	6, Этаж
5	Адрес помещения, машино-места	Российская Федерация, 143033, Московская область, г.о Одинцовский, село Лайково, микрорайон Город-событие, дом 63, квартира 27
	Местоположение помещения, машино-места	-
	Дополнение местоположения помещения, машино-места	-
6	Площадь помещения, машино-места (Р), м ²	33.7
7	Назначение помещения	Жилое
8	Вид жилого помещения (квартира, комната (в квартире), если жилое помещение расположено в многоквартирном доме)	Квартира
9	Вид (виды) разрешенного использования помещения	-
10	Наименование помещения	Квартира

11	Кадастровый номер (при наличии) или обозначение на плане этажа (или поэтажном плане) квартиры, в которой расположена комната	-
12	Сведения об отнесении к общему имуществу в многоквартирном доме или к вспомогательным помещениям	-
13	Сведения об отнесении к специализированному жилищному фонду или к жилым помещениям наемного дома социального использования или наемного дома коммерческого использования	-
14	Сведения о включении помещения в единый государственный реестр объектов культурного наследия (памятников истории и культуры) народов Российской Федерации	-
14.1	Регистрационный номер, вид и наименование объекта недвижимости в едином государственном реестре объектов культурного наследия (памятников истории и культуры) народов Российской Федерации либо регистрационный номер учетной карты объекта, представляющего собой историко-культурную ценность, вид и наименование выявленного объекта культурного наследия	-
14.2	Реквизиты решений Правительства Российской Федерации, органов охраны объектов культурного наследия о включении объекта недвижимости в единый государственный реестр объектов культурного наследия (памятников истории и культуры) народов Российской Федерации либо об отнесении объекта недвижимости к выявленным объектам культурного наследия, подлежащим государственной охране	-
14.3	Реквизиты документа, на основании которого установлены требования к сохранению, содержанию и использованию объектов культурного наследия (памятников истории и культуры) народов Российской Федерации, требования к обеспечению доступа к таким объектам либо выявленному объекту культурного наследия	-
Обозначение (номер) помещения, машино-места на плане здания, сооружения, плане этажа: 28		
Кадастровый номер: -		
№ п/п	Наименование характеристики	Значение характеристики
1	2	3
1	Вид объекта недвижимости (помещение, машино-место)	Помещение
2	Ранее присвоенный государственный учетный номер помещения, машино-места (кадастровый, инвентарный или условный номер)	-
3	Кадастровый номер исходного объекта недвижимости (объектов недвижимости)	-
4	Номер, тип этажа (этажей), на котором (которых) расположено помещение	6, Этаж
5	Адрес помещения, машино-места	Российская Федерация, 143033, Московская область, г.о Одинцовский, село Лайково, микрорайон Город-событие, дом 63, квартира 28

5	Местоположение помещения, машино-места	-
	Дополнение местоположения помещения, машино-места	-
6	Площадь помещения, машино-места (Р), м2	36.6
7	Назначение помещения	Жилое
8	Вид жилого помещения (квартира, комната (в квартире), если жилое помещение расположено в многоквартирном доме)	Квартира
9	Вид (виды) разрешенного использования помещения	-
10	Наименование помещения	Квартира
11	Кадастровый номер (при наличии) или обозначение на плане этажа (или поэтажном плане) квартиры, в которой расположена комната	-
12	Сведения об отнесении к общему имуществу в многоквартирном доме или к вспомогательным помещениям	-
13	Сведения об отнесении к специализированному жилищному фонду или к жилым помещениям наемного дома социального использования или наемного дома коммерческого использования	-
14	Сведения о включении помещения в единый государственный реестр объектов культурного наследия (памятников истории и культуры) народов Российской Федерации	-
14.1	Регистрационный номер, вид и наименование объекта недвижимости в едином государственном реестре объектов культурного наследия (памятников истории и культуры) народов Российской Федерации либо регистрационный номер учетной карты объекта, представляющего собой историко-культурную ценность, вид и наименование выявленного объекта культурного наследия	-
14.2	Реквизиты решений Правительства Российской Федерации, органов охраны объектов культурного наследия о включении объекта недвижимости в единый государственный реестр объектов культурного наследия (памятников истории и культуры) народов Российской Федерации либо об отнесении объекта недвижимости к выявленным объектам культурного наследия, подлежащим государственной охране	-
14.3	Реквизиты документа, на основании которого установлены требования к сохранению, содержанию и использованию объектов культурного наследия (памятников истории и культуры) народов Российской Федерации, требования к обеспечению доступа к таким объектам либо выявленному объекту культурного наследия	-
Обозначение (номер) помещения, машино-места на плане здания, сооружения, плане этажа: 29		
Кадастровый номер: -		
№ п/п	Наименование характеристики	Значение характеристики
1	2	3
1	Вид объекта недвижимости (помещение, машино-место)	Помещение

2	Ранее присвоенный государственный учетный номер помещения, машино-места (кадастровый, инвентарный или условный номер)	-
3	Кадастровый номер исходного объекта недвижимости (объектов недвижимости)	-
4	Номер, тип этажа (этажей), на котором (которых) расположено помещение	6, Этаж
5	Адрес помещения, машино-места	Российская Федерация, 143033, Московская область, г.о Одинцовский, село Лайково, микрорайон Город-событие, дом 63, квартира 29
	Местоположение помещения, машино-места	-
	Дополнение местоположения помещения, машино-места	-
6	Площадь помещения, машино-места (P), м2	73.1
7	Назначение помещения	Жилое
8	Вид жилого помещения (квартира, комната (в квартире), если жилое помещение расположено в многоквартирном доме	Квартира
9	Вид (виды) разрешенного использования помещения	-
10	Наименование помещения	Квартира
11	Кадастровый номер (при наличии) или обозначение на плане этажа (или поэтажном плане) квартиры, в которой расположена комната	-
12	Сведения об отнесении к общему имуществу в многоквартирном доме или к вспомогательным помещениям	-
13	Сведения об отнесении к специализированному жилищному фонду или к жилым помещениям наемного дома социального использования или наемного дома коммерческого использования	-
14	Сведения о включении помещения в единый государственный реестр объектов культурного наследия (памятников истории и культуры) народов Российской Федерации	-
14.1	Регистрационный номер, вид и наименование объекта недвижимости в едином государственном реестре объектов культурного наследия (памятников истории и культуры) народов Российской Федерации либо регистрационный номер учетной карты объекта, представляющего собой историко-культурную ценность, вид и наименование выявленного объекта культурного наследия	-
14.2	Реквизиты решений Правительства Российской Федерации, органов охраны объектов культурного наследия о включении объекта недвижимости в единый государственный реестр объектов культурного наследия (памятников истории и культуры) народов Российской Федерации либо об отнесении объекта недвижимости к выявленным объектам культурного наследия, подлежащим государственной охране	-
14.3	Реквизиты документа, на основании которого установлены требования к сохранению, содержанию и использованию объектов культурного наследия (памятников истории и культуры) народов Российской Федерации, требования к обеспечению доступа к таким объектам либо выявленному объекту культурного наследия	-

Обозначение (номер) помещения, машино-места на плане здания, сооружения, плане этажа: 30

Кадастровый номер: -

№ п/п	Наименование характеристики	Значение характеристики
1	2	3
1	Вид объекта недвижимости (помещение, машино-место)	Помещение
2	Ранее присвоенный государственный учетный номер помещения, машино-места (кадастровый, инвентарный или условный номер)	-
3	Кадастровый номер исходного объекта недвижимости (объектов недвижимости)	-
4	Номер, тип этажа (этажей), на котором (которых) расположено помещение	7, Этаж
5	Адрес помещения, машино-места	Российская Федерация, 143033, Московская область, г.о Одинцовский, село Лайково, микрорайон Город-событие, дом 63, квартира 30
	Местоположение помещения, машино-места	-
	Дополнение местоположения помещения, машино-места	-
6	Площадь помещения, машино-места (Р), м ²	48.1
7	Назначение помещения	Жилое
8	Вид жилого помещения (квартира, комната (в квартире), если жилое помещение расположено в многоквартирном доме)	Квартира
9	Вид (виды) разрешенного использования помещения	-
10	Наименование помещения	Квартира
11	Кадастровый номер (при наличии) или обозначение на плане этажа (или поэтажном плане) квартиры, в которой расположена комната	-
12	Сведения об отнесении к общему имуществу в многоквартирном доме или к вспомогательным помещениям	-
13	Сведения об отнесении к специализированному жилищному фонду или к жилым помещениям наемного дома социального использования или наемного дома коммерческого использования	-
14	Сведения о включении помещения в единый государственный реестр объектов культурного наследия (памятников истории и культуры) народов Российской Федерации	-
14.1	Регистрационный номер, вид и наименование объекта недвижимости в едином государственном реестре объектов культурного наследия (памятников истории и культуры) народов Российской Федерации либо регистрационный номер учетной карты объекта, представляющего собой историко-культурную ценность, вид и наименование выявленного объекта культурного наследия	-

14.2	Реквизиты решений Правительства Российской Федерации, органов охраны объектов культурного наследия о включении объекта недвижимости в единый государственный реестр объектов культурного наследия (памятников истории и культуры) народов Российской Федерации либо об отнесении объекта недвижимости к выявленным объектам культурного наследия, подлежащим государственной охране	-
14.3	Реквизиты документа, на основании которого установлены требования к сохранению, содержанию и использованию объектов культурного наследия (памятников истории и культуры) народов Российской Федерации, требования к обеспечению доступа к таким объектам либо выявленному объекту культурного наследия	-
Обозначение (номер) помещения, машино-места на плане здания, сооружения, плане этажа: 31		
Кадастровый номер: -		
№ п/п	Наименование характеристики	Значение характеристики
1	2	3
1	Вид объекта недвижимости (помещение, машино-место)	Помещение
2	Ранее присвоенный государственный учетный номер помещения, машино-места (кадастровый, инвентарный или условный номер)	-
3	Кадастровый номер исходного объекта недвижимости (объектов недвижимости)	-
4	Номер, тип этажа (этажей), на котором (которых) расположено помещение	7, Этаж
5	Адрес помещения, машино-места	Российская Федерация, 143033, Московская область, г.о Одинцовский, село Лайково, микрорайон Город-событие, дом 63, квартира 31
	Местоположение помещения, машино-места	-
	Дополнение местоположения помещения, машино-места	-
6	Площадь помещения, машино-места (P), м2	65.9
7	Назначение помещения	Жилое
8	Вид жилого помещения (квартира, комната (в квартире), если жилое помещение расположено в многоквартирном доме)	Квартира
9	Вид (виды) разрешенного использования помещения	-
10	Наименование помещения	Квартира
11	Кадастровый номер (при наличии) или обозначение на плане этажа (или поэтажном плане) квартиры, в которой расположена комната	-
12	Сведения об отнесении к общему имуществу в многоквартирном доме или к вспомогательным помещениям	-
13	Сведения об отнесении к специализированному жилищному фонду или к жилым помещениям наемного дома социального использования или наемного дома коммерческого использования	-

14	Сведения о включении помещения в единый государственный реестр объектов культурного наследия (памятников истории и культуры) народов Российской Федерации	-
14.1	Регистрационный номер, вид и наименование объекта недвижимости в едином государственном реестре объектов культурного наследия (памятников истории и культуры) народов Российской Федерации либо регистрационный номер учетной карты объекта, представляющего собой историко-культурную ценность, вид и наименование выявленного объекта культурного наследия	-
14.2	Реквизиты решений Правительства Российской Федерации, органов охраны объектов культурного наследия о включении объекта недвижимости в единый государственный реестр объектов культурного наследия (памятников истории и культуры) народов Российской Федерации либо об отнесении объекта недвижимости к выявленным объектам культурного наследия, подлежащим государственной охране	-
14.3	Реквизиты документа, на основании которого установлены требования к сохранению, содержанию и использованию объектов культурного наследия (памятников истории и культуры) народов Российской Федерации, требования к обеспечению доступа к таким объектам либо выявленному объекту культурного наследия	-

Обозначение (номер) помещения, машино-места на плане здания, сооружения, плане этажа: 32

Кадастровый номер: -

№ п/п	Наименование характеристики	Значение характеристики
1	2	3
1	Вид объекта недвижимости (помещение, машино-место)	Помещение
2	Ранее присвоенный государственный учетный номер помещения, машино-места (кадастровый, инвентарный или условный номер)	-
3	Кадастровый номер исходного объекта недвижимости (объектов недвижимости)	-
4	Номер, тип этажа (этажей), на котором (которых) расположено помещение	7, Этаж
5	Адрес помещения, машино-места	Российская Федерация, 143033, Московская область, г.о Одинцовский, село Лайково, микрорайон Город-событие, дом 63, квартира 32
	Местоположение помещения, машино-места	-
	Дополнение местоположения помещения, машино-места	-
6	Площадь помещения, машино-места (P), м ²	33.6
7	Назначение помещения	Жилое
8	Вид жилого помещения (квартира, комната (в квартире), если жилое помещение расположено в многоквартирном доме)	Квартира
9	Вид (виды) разрешенного использования помещения	-
10	Наименование помещения	Квартира

11	Кадастровый номер (при наличии) или обозначение на плане этажа (или поэтажном плане) квартиры, в которой расположена комната	-
12	Сведения об отнесении к общему имуществу в многоквартирном доме или к вспомогательным помещениям	-
13	Сведения об отнесении к специализированному жилищному фонду или к жилым помещениям наемного дома социального использования или наемного дома коммерческого использования	-
14	Сведения о включении помещения в единый государственный реестр объектов культурного наследия (памятников истории и культуры) народов Российской Федерации	-
14.1	Регистрационный номер, вид и наименование объекта недвижимости в едином государственном реестре объектов культурного наследия (памятников истории и культуры) народов Российской Федерации либо регистрационный номер учетной карты объекта, представляющего собой историко-культурную ценность, вид и наименование выявленного объекта культурного наследия	-
14.2	Реквизиты решений Правительства Российской Федерации, органов охраны объектов культурного наследия о включении объекта недвижимости в единый государственный реестр объектов культурного наследия (памятников истории и культуры) народов Российской Федерации либо об отнесении объекта недвижимости к выявленным объектам культурного наследия, подлежащим государственной охране	-
14.3	Реквизиты документа, на основании которого установлены требования к сохранению, содержанию и использованию объектов культурного наследия (памятников истории и культуры) народов Российской Федерации, требования к обеспечению доступа к таким объектам либо выявленному объекту культурного наследия	-
Обозначение (номер) помещения, машино-места на плане здания, сооружения, плане этажа: 33		
Кадастровый номер: -		
№ п/п	Наименование характеристики	Значение характеристики
1	2	3
1	Вид объекта недвижимости (помещение, машино-место)	Помещение
2	Ранее присвоенный государственный учетный номер помещения, машино-места (кадастровый, инвентарный или условный номер)	-
3	Кадастровый номер исходного объекта недвижимости (объектов недвижимости)	-
4	Номер, тип этажа (этажей), на котором (которых) расположено помещение	7, Этаж
5	Адрес помещения, машино-места	Российская Федерация, 143033, Московская область, г.о Одинцовский, село Лайково, микрорайон Город-событие, дом 63, квартира 33

5	Местоположение помещения, машино-места	-
	Дополнение местоположения помещения, машино-места	-
6	Площадь помещения, машино-места (Р), м2	36.6
7	Назначение помещения	Жилое
8	Вид жилого помещения (квартира, комната (в квартире), если жилое помещение расположено в многоквартирном доме)	Квартира
9	Вид (виды) разрешенного использования помещения	-
10	Наименование помещения	Квартира
11	Кадастровый номер (при наличии) или обозначение на плане этажа (или поэтажном плане) квартиры, в которой расположена комната	-
12	Сведения об отнесении к общему имуществу в многоквартирном доме или к вспомогательным помещениям	-
13	Сведения об отнесении к специализированному жилищному фонду или к жилым помещениям наемного дома социального использования или наемного дома коммерческого использования	-
14	Сведения о включении помещения в единый государственный реестр объектов культурного наследия (памятников истории и культуры) народов Российской Федерации	-
14.1	Регистрационный номер, вид и наименование объекта недвижимости в едином государственном реестре объектов культурного наследия (памятников истории и культуры) народов Российской Федерации либо регистрационный номер учетной карты объекта, представляющего собой историко-культурную ценность, вид и наименование выявленного объекта культурного наследия	-
14.2	Реквизиты решений Правительства Российской Федерации, органов охраны объектов культурного наследия о включении объекта недвижимости в единый государственный реестр объектов культурного наследия (памятников истории и культуры) народов Российской Федерации либо об отнесении объекта недвижимости к выявленным объектам культурного наследия, подлежащим государственной охране	-
14.3	Реквизиты документа, на основании которого установлены требования к сохранению, содержанию и использованию объектов культурного наследия (памятников истории и культуры) народов Российской Федерации, требования к обеспечению доступа к таким объектам либо выявленному объекту культурного наследия	-
Обозначение (номер) помещения, машино-места на плане здания, сооружения, плане этажа: 34		
Кадастровый номер: -		
№ п/п	Наименование характеристики	Значение характеристики
1	2	3
1	Вид объекта недвижимости (помещение, машино-место)	Помещение

2	Ранее присвоенный государственный учетный номер помещения, машино-места (кадастровый, инвентарный или условный номер)	-
3	Кадастровый номер исходного объекта недвижимости (объектов недвижимости)	-
4	Номер, тип этажа (этажей), на котором (которых) расположено помещение	7, Этаж
5	Адрес помещения, машино-места	Российская Федерация, 143033, Московская область, г.о Одинцовский, село Лайково, микрорайон Город-событие, дом 63, квартира 34
	Местоположение помещения, машино-места	-
	Дополнение местоположения помещения, машино-места	-
6	Площадь помещения, машино-места (P), м2	74.1
7	Назначение помещения	Жилое
8	Вид жилого помещения (квартира, комната (в квартире), если жилое помещение расположено в многоквартирном доме	Квартира
9	Вид (виды) разрешенного использования помещения	-
10	Наименование помещения	Квартира
11	Кадастровый номер (при наличии) или обозначение на плане этажа (или поэтажном плане) квартиры, в которой расположена комната	-
12	Сведения об отнесении к общему имуществу в многоквартирном доме или к вспомогательным помещениям	-
13	Сведения об отнесении к специализированному жилищному фонду или к жилым помещениям наемного дома социального использования или наемного дома коммерческого использования	-
14	Сведения о включении помещения в единый государственный реестр объектов культурного наследия (памятников истории и культуры) народов Российской Федерации	-
14.1	Регистрационный номер, вид и наименование объекта недвижимости в едином государственном реестре объектов культурного наследия (памятников истории и культуры) народов Российской Федерации либо регистрационный номер учетной карты объекта, представляющего собой историко-культурную ценность, вид и наименование выявленного объекта культурного наследия	-
14.2	Реквизиты решений Правительства Российской Федерации, органов охраны объектов культурного наследия о включении объекта недвижимости в единый государственный реестр объектов культурного наследия (памятников истории и культуры) народов Российской Федерации либо об отнесении объекта недвижимости к выявленным объектам культурного наследия, подлежащим государственной охране	-
14.3	Реквизиты документа, на основании которого установлены требования к сохранению, содержанию и использованию объектов культурного наследия (памятников истории и культуры) народов Российской Федерации, требования к обеспечению доступа к таким объектам либо выявленному объекту культурного наследия	-

Обозначение (номер) помещения, машино-места на плане здания, сооружения, плане этажа: 35

Кадастровый номер: -

№ п/п	Наименование характеристики	Значение характеристики
1	2	3
1	Вид объекта недвижимости (помещение, машино-место)	Помещение
2	Ранее присвоенный государственный учетный номер помещения, машино-места (кадастровый, инвентарный или условный номер)	-
3	Кадастровый номер исходного объекта недвижимости (объектов недвижимости)	-
4	Номер, тип этажа (этажей), на котором (которых) расположено помещение	8, Этаж
5	Адрес помещения, машино-места	Российская Федерация, 143033, Московская область, г.о Одинцовский, село Лайково, микрорайон Город-событие, дом 63, квартира 35
	Местоположение помещения, машино-места	-
	Дополнение местоположения помещения, машино-места	-
6	Площадь помещения, машино-места (P), м ²	47.9
7	Назначение помещения	Жилое
8	Вид жилого помещения (квартира, комната (в квартире), если жилое помещение расположено в многоквартирном доме)	Квартира
9	Вид (виды) разрешенного использования помещения	-
10	Наименование помещения	Квартира
11	Кадастровый номер (при наличии) или обозначение на плане этажа (или поэтажном плане) квартиры, в которой расположена комната	-
12	Сведения об отнесении к общему имуществу в многоквартирном доме или к вспомогательным помещениям	-
13	Сведения об отнесении к специализированному жилищному фонду или к жилым помещениям наемного дома социального использования или наемного дома коммерческого использования	-
14	Сведения о включении помещения в единый государственный реестр объектов культурного наследия (памятников истории и культуры) народов Российской Федерации	-
14.1	Регистрационный номер, вид и наименование объекта недвижимости в едином государственном реестре объектов культурного наследия (памятников истории и культуры) народов Российской Федерации либо регистрационный номер учетной карты объекта, представляющего собой историко-культурную ценность, вид и наименование выявленного объекта культурного наследия	-

14.2	Реквизиты решений Правительства Российской Федерации, органов охраны объектов культурного наследия о включении объекта недвижимости в единый государственный реестр объектов культурного наследия (памятников истории и культуры) народов Российской Федерации либо об отнесении объекта недвижимости к выявленным объектам культурного наследия, подлежащим государственной охране	-
14.3	Реквизиты документа, на основании которого установлены требования к сохранению, содержанию и использованию объектов культурного наследия (памятников истории и культуры) народов Российской Федерации, требования к обеспечению доступа к таким объектам либо выявленному объекту культурного наследия	-
Обозначение (номер) помещения, машино-места на плане здания, сооружения, плане этажа: 36		
Кадастровый номер: -		
№ п/п	Наименование характеристики	Значение характеристики
1	2	3
1	Вид объекта недвижимости (помещение, машино-место)	Помещение
2	Ранее присвоенный государственный учетный номер помещения, машино-места (кадастровый, инвентарный или условный номер)	-
3	Кадастровый номер исходного объекта недвижимости (объектов недвижимости)	-
4	Номер, тип этажа (этажей), на котором (которых) расположено помещение	8, Этаж
5	Адрес помещения, машино-места	Российская Федерация, 143033, Московская область, г.о Одинцовский, село Лайково, микрорайон Город-событие, дом 63, квартира 36
	Местоположение помещения, машино-места	-
	Дополнение местоположения помещения, машино-места	-
6	Площадь помещения, машино-места (P), м2	60.3
7	Назначение помещения	Жилое
8	Вид жилого помещения (квартира, комната (в квартире), если жилое помещение расположено в многоквартирном доме)	Квартира
9	Вид (виды) разрешенного использования помещения	-
10	Наименование помещения	Квартира
11	Кадастровый номер (при наличии) или обозначение на плане этажа (или поэтажном плане) квартиры, в которой расположена комната	-
12	Сведения об отнесении к общему имуществу в многоквартирном доме или к вспомогательным помещениям	-
13	Сведения об отнесении к специализированному жилищному фонду или к жилым помещениям наемного дома социального использования или наемного дома коммерческого использования	-

14	Сведения о включении помещения в единый государственный реестр объектов культурного наследия (памятников истории и культуры) народов Российской Федерации	-
14.1	Регистрационный номер, вид и наименование объекта недвижимости в едином государственном реестре объектов культурного наследия (памятников истории и культуры) народов Российской Федерации либо регистрационный номер учетной карты объекта, представляющего собой историко-культурную ценность, вид и наименование выявленного объекта культурного наследия	-
14.2	Реквизиты решений Правительства Российской Федерации, органов охраны объектов культурного наследия о включении объекта недвижимости в единый государственный реестр объектов культурного наследия (памятников истории и культуры) народов Российской Федерации либо об отнесении объекта недвижимости к выявленным объектам культурного наследия, подлежащим государственной охране	-
14.3	Реквизиты документа, на основании которого установлены требования к сохранению, содержанию и использованию объектов культурного наследия (памятников истории и культуры) народов Российской Федерации, требования к обеспечению доступа к таким объектам либо выявленному объекту культурного наследия	-

Обозначение (номер) помещения, машино-места на плане здания, сооружения, плане этажа: 37

Кадастровый номер: -

№ п/п	Наименование характеристики	Значение характеристики
1	2	3
1	Вид объекта недвижимости (помещение, машино-место)	Помещение
2	Ранее присвоенный государственный учетный номер помещения, машино-места (кадастровый, инвентарный или условный номер)	-
3	Кадастровый номер исходного объекта недвижимости (объектов недвижимости)	-
4	Номер, тип этажа (этажей), на котором (которых) расположено помещение	8, Этаж 9, Этаж
5	Адрес помещения, машино-места	Российская Федерация, 143033, Московская область, г.о Одинцовский, село Лайково, микрорайон Город-событие, дом 63, квартира 37
	Местоположение помещения, машино-места	-
	Дополнение местоположения помещения, машино-места	-
6	Площадь помещения, машино-места (Р), м ²	54.7
7	Назначение помещения	Жилое
8	Вид жилого помещения (квартира, комната (в квартире), если жилое помещение расположено в многоквартирном доме)	Квартира
9	Вид (виды) разрешенного использования помещения	-
10	Наименование помещения	Квартира

11	Кадастровый номер (при наличии) или обозначение на плане этажа (или поэтажном плане) квартиры, в которой расположена комната	-
12	Сведения об отнесении к общему имуществу в многоквартирном доме или к вспомогательным помещениям	-
13	Сведения об отнесении к специализированному жилищному фонду или к жилым помещениям наемного дома социального использования или наемного дома коммерческого использования	-
14	Сведения о включении помещения в единый государственный реестр объектов культурного наследия (памятников истории и культуры) народов Российской Федерации	-
14.1	Регистрационный номер, вид и наименование объекта недвижимости в едином государственном реестре объектов культурного наследия (памятников истории и культуры) народов Российской Федерации либо регистрационный номер учетной карты объекта, представляющего собой историко-культурную ценность, вид и наименование выявленного объекта культурного наследия	-
14.2	Реквизиты решений Правительства Российской Федерации, органов охраны объектов культурного наследия о включении объекта недвижимости в единый государственный реестр объектов культурного наследия (памятников истории и культуры) народов Российской Федерации либо об отнесении объекта недвижимости к выявленным объектам культурного наследия, подлежащим государственной охране	-
14.3	Реквизиты документа, на основании которого установлены требования к сохранению, содержанию и использованию объектов культурного наследия (памятников истории и культуры) народов Российской Федерации, требования к обеспечению доступа к таким объектам либо выявленному объекту культурного наследия	-
Обозначение (номер) помещения, машино-места на плане здания, сооружения, плане этажа: 38		
Кадастровый номер: -		
№ п/п	Наименование характеристики	Значение характеристики
1	2	3
1	Вид объекта недвижимости (помещение, машино-место)	Помещение
2	Ранее присвоенный государственный учетный номер помещения, машино-места (кадастровый, инвентарный или условный номер)	-
3	Кадастровый номер исходного объекта недвижимости (объектов недвижимости)	-
4	Номер, тип этажа (этажей), на котором (которых) расположено помещение	8, Этаж
5	Адрес помещения, машино-места	Российская Федерация, 143033, Московская область, г.о Одинцовский, село Лайково, микрорайон Город-событие, дом 63, квартира 38

5	Местоположение помещения, машино-места	-
	Дополнение местоположения помещения, машино-места	-
6	Площадь помещения, машино-места (Р), м2	36.6
7	Назначение помещения	Жилое
8	Вид жилого помещения (квартира, комната (в квартире), если жилое помещение расположено в многоквартирном доме)	Квартира
9	Вид (виды) разрешенного использования помещения	-
10	Наименование помещения	Квартира
11	Кадастровый номер (при наличии) или обозначение на плане этажа (или поэтажном плане) квартиры, в которой расположена комната	-
12	Сведения об отнесении к общему имуществу в многоквартирном доме или к вспомогательным помещениям	-
13	Сведения об отнесении к специализированному жилищному фонду или к жилым помещениям наемного дома социального использования или наемного дома коммерческого использования	-
14	Сведения о включении помещения в единый государственный реестр объектов культурного наследия (памятников истории и культуры) народов Российской Федерации	-
14.1	Регистрационный номер, вид и наименование объекта недвижимости в едином государственном реестре объектов культурного наследия (памятников истории и культуры) народов Российской Федерации либо регистрационный номер учетной карты объекта, представляющего собой историко-культурную ценность, вид и наименование выявленного объекта культурного наследия	-
14.2	Реквизиты решений Правительства Российской Федерации, органов охраны объектов культурного наследия о включении объекта недвижимости в единый государственный реестр объектов культурного наследия (памятников истории и культуры) народов Российской Федерации либо об отнесении объекта недвижимости к выявленным объектам культурного наследия, подлежащим государственной охране	-
14.3	Реквизиты документа, на основании которого установлены требования к сохранению, содержанию и использованию объектов культурного наследия (памятников истории и культуры) народов Российской Федерации, требования к обеспечению доступа к таким объектам либо выявленному объекту культурного наследия	-
Обозначение (номер) помещения, машино-места на плане здания, сооружения, плане этажа: 39		
Кадастровый номер: -		
№ п/п	Наименование характеристики	Значение характеристики
1	2	3
1	Вид объекта недвижимости (помещение, машино-место)	Помещение

2	Ранее присвоенный государственный учетный номер помещения, машино-места (кадастровый, инвентарный или условный номер)	-
3	Кадастровый номер исходного объекта недвижимости (объектов недвижимости)	-
4	Номер, тип этажа (этажей), на котором (которых) расположено помещение	8, Этаж
5	Адрес помещения, машино-места	Российская Федерация, 143033, Московская область, г.о Одинцовский, село Лайково, микрорайон Город-событие, дом 63, квартира 39
	Местоположение помещения, машино-места	-
	Дополнение местоположения помещения, машино-места	-
6	Площадь помещения, машино-места (Р), м2	73.1
7	Назначение помещения	Жилое
8	Вид жилого помещения (квартира, комната (в квартире), если жилое помещение расположено в многоквартирном доме	Квартира
9	Вид (виды) разрешенного использования помещения	-
10	Наименование помещения	Квартира
11	Кадастровый номер (при наличии) или обозначение на плане этажа (или поэтажном плане) квартиры, в которой расположена комната	-
12	Сведения об отнесении к общему имуществу в многоквартирном доме или к вспомогательным помещениям	-
13	Сведения об отнесении к специализированному жилищному фонду или к жилым помещениям наемного дома социального использования или наемного дома коммерческого использования	-
14	Сведения о включении помещения в единый государственный реестр объектов культурного наследия (памятников истории и культуры) народов Российской Федерации	-
14.1	Регистрационный номер, вид и наименование объекта недвижимости в едином государственном реестре объектов культурного наследия (памятников истории и культуры) народов Российской Федерации либо регистрационный номер учетной карты объекта, представляющего собой историко-культурную ценность, вид и наименование выявленного объекта культурного наследия	-
14.2	Реквизиты решений Правительства Российской Федерации, органов охраны объектов культурного наследия о включении объекта недвижимости в единый государственный реестр объектов культурного наследия (памятников истории и культуры) народов Российской Федерации либо об отнесении объекта недвижимости к выявленным объектам культурного наследия, подлежащим государственной охране	-
14.3	Реквизиты документа, на основании которого установлены требования к сохранению, содержанию и использованию объектов культурного наследия (памятников истории и культуры) народов Российской Федерации, требования к обеспечению доступа к таким объектам либо выявленному объекту культурного наследия	-

Обозначение (номер) помещения, машино-места на плане здания, сооружения, плане этажа: 40		
Кадастровый номер: -		
№ п/п	Наименование характеристики	Значение характеристики
1	2	3
1	Вид объекта недвижимости (помещение, машино-место)	Помещение
2	Ранее присвоенный государственный учетный номер помещения, машино-места (кадастровый, инвентарный или условный номер)	-
3	Кадастровый номер исходного объекта недвижимости (объектов недвижимости)	-
4	Номер, тип этажа (этажей), на котором (которых) расположено помещение	9, Этаж
5	Адрес помещения, машино-места	Российская Федерация, 143033, Московская область, г.о Одинцовский, село Лайково, микрорайон Город-событие, дом 63, квартира 40
	Местоположение помещения, машино-места	-
	Дополнение местоположения помещения, машино-места	-
6	Площадь помещения, машино-места (Р), м ²	48.2
7	Назначение помещения	Жилое
8	Вид жилого помещения (квартира, комната (в квартире), если жилое помещение расположено в многоквартирном доме)	Квартира
9	Вид (виды) разрешенного использования помещения	-
10	Наименование помещения	Квартира
11	Кадастровый номер (при наличии) или обозначение на плане этажа (или поэтажном плане) квартиры, в которой расположена комната	-
12	Сведения об отнесении к общему имуществу в многоквартирном доме или к вспомогательным помещениям	-
13	Сведения об отнесении к специализированному жилищному фонду или к жилым помещениям наемного дома социального использования или наемного дома коммерческого использования	-
14	Сведения о включении помещения в единый государственный реестр объектов культурного наследия (памятников истории и культуры) народов Российской Федерации	-
14.1	Регистрационный номер, вид и наименование объекта недвижимости в едином государственном реестре объектов культурного наследия (памятников истории и культуры) народов Российской Федерации либо регистрационный номер учетной карты объекта, представляющего собой историко-культурную ценность, вид и наименование выявленного объекта культурного наследия	-

14.2	Реквизиты решений Правительства Российской Федерации, органов охраны объектов культурного наследия о включении объекта недвижимости в единый государственный реестр объектов культурного наследия (памятников истории и культуры) народов Российской Федерации либо об отнесении объекта недвижимости к выявленным объектам культурного наследия, подлежащим государственной охране	-
14.3	Реквизиты документа, на основании которого установлены требования к сохранению, содержанию и использованию объектов культурного наследия (памятников истории и культуры) народов Российской Федерации, требования к обеспечению доступа к таким объектам либо выявленному объекту культурного наследия	-
Обозначение (номер) помещения, машино-места на плане здания, сооружения, плане этажа: 41		
Кадастровый номер: -		
№ п/п	Наименование характеристики	Значение характеристики
1	2	3
1	Вид объекта недвижимости (помещение, машино-место)	Помещение
2	Ранее присвоенный государственный учетный номер помещения, машино-места (кадастровый, инвентарный или условный номер)	-
3	Кадастровый номер исходного объекта недвижимости (объектов недвижимости)	-
4	Номер, тип этажа (этажей), на котором (которых) расположено помещение	9, Этаж
5	Адрес помещения, машино-места	Российская Федерация, 143033, Московская область, г.о Одинцовский, село Лайково, микрорайон Город-событие, дом 63, квартира 41
	Местоположение помещения, машино-места	-
	Дополнение местоположения помещения, машино-места	-
6	Площадь помещения, машино-места (Р), м ²	61.2
7	Назначение помещения	Жилое
8	Вид жилого помещения (квартира, комната (в квартире), если жилое помещение расположено в многоквартирном доме)	Квартира
9	Вид (виды) разрешенного использования помещения	-
10	Наименование помещения	Квартира
11	Кадастровый номер (при наличии) или обозначение на плане этажа (или поэтажном плане) квартиры, в которой расположена комната	-
12	Сведения об отнесении к общему имуществу в многоквартирном доме или к вспомогательным помещениям	-
13	Сведения об отнесении к специализированному жилищному фонду или к жилым помещениям наемного дома социального использования или наемного дома коммерческого использования	-

14	Сведения о включении помещения в единый государственный реестр объектов культурного наследия (памятников истории и культуры) народов Российской Федерации	-
14.1	Регистрационный номер, вид и наименование объекта недвижимости в едином государственном реестре объектов культурного наследия (памятников истории и культуры) народов Российской Федерации либо регистрационный номер учетной карты объекта, представляющего собой историко-культурную ценность, вид и наименование выявленного объекта культурного наследия	-
14.2	Реквизиты решений Правительства Российской Федерации, органов охраны объектов культурного наследия о включении объекта недвижимости в единый государственный реестр объектов культурного наследия (памятников истории и культуры) народов Российской Федерации либо об отнесении объекта недвижимости к выявленным объектам культурного наследия, подлежащим государственной охране	-
14.3	Реквизиты документа, на основании которого установлены требования к сохранению, содержанию и использованию объектов культурного наследия (памятников истории и культуры) народов Российской Федерации, требования к обеспечению доступа к таким объектам либо выявленному объекту культурного наследия	-

Обозначение (номер) помещения, машино-места на плане здания, сооружения, плане этажа: 42

Кадастровый номер: -

№ п/п	Наименование характеристики	Значение характеристики
1	2	3
1	Вид объекта недвижимости (помещение, машино-место)	Помещение
2	Ранее присвоенный государственный учетный номер помещения, машино-места (кадастровый, инвентарный или условный номер)	-
3	Кадастровый номер исходного объекта недвижимости (объектов недвижимости)	-
4	Номер, тип этажа (этажей), на котором (которых) расположено помещение	9, Этаж
5	Адрес помещения, машино-места	Российская Федерация, 143033, Московская область, г.о Одинцовский, село Лайково, микрорайон Город-событие, дом 63, квартира 42
	Местоположение помещения, машино-места	-
	Дополнение местоположения помещения, машино-места	-
6	Площадь помещения, машино-места (Р), м ²	36.6
7	Назначение помещения	Жилое
8	Вид жилого помещения (квартира, комната (в квартире)), если жилое помещение расположено в многоквартирном доме	Квартира
9	Вид (виды) разрешенного использования помещения	-
10	Наименование помещения	Квартира

11	Кадастровый номер (при наличии) или обозначение на плане этажа (или поэтажном плане) квартиры, в которой расположена комната	-
12	Сведения об отнесении к общему имуществу в многоквартирном доме или к вспомогательным помещениям	-
13	Сведения об отнесении к специализированному жилищному фонду или к жилым помещениям наемного дома социального использования или наемного дома коммерческого использования	-
14	Сведения о включении помещения в единый государственный реестр объектов культурного наследия (памятников истории и культуры) народов Российской Федерации	-
14.1	Регистрационный номер, вид и наименование объекта недвижимости в едином государственном реестре объектов культурного наследия (памятников истории и культуры) народов Российской Федерации либо регистрационный номер учетной карты объекта, представляющего собой историко-культурную ценность, вид и наименование выявленного объекта культурного наследия	-
14.2	Реквизиты решений Правительства Российской Федерации, органов охраны объектов культурного наследия о включении объекта недвижимости в единый государственный реестр объектов культурного наследия (памятников истории и культуры) народов Российской Федерации либо об отнесении объекта недвижимости к выявленным объектам культурного наследия, подлежащим государственной охране	-
14.3	Реквизиты документа, на основании которого установлены требования к сохранению, содержанию и использованию объектов культурного наследия (памятников истории и культуры) народов Российской Федерации, требования к обеспечению доступа к таким объектам либо выявленному объекту культурного наследия	-
Обозначение (номер) помещения, машино-места на плане здания, сооружения, плане этажа: 43		
Кадастровый номер: -		
№ п/п	Наименование характеристики	Значение характеристики
1	2	3
1	Вид объекта недвижимости (помещение, машино-место)	Помещение
2	Ранее присвоенный государственный учетный номер помещения, машино-места (кадастровый, инвентарный или условный номер)	-
3	Кадастровый номер исходного объекта недвижимости (объектов недвижимости)	-
4	Номер, тип этажа (этажей), на котором (которых) расположено помещение	9, Этаж
5	Адрес помещения, машино-места	Российская Федерация, 143033, Московская область, г.о Одинцовский, село Лайково, микрорайон Город-событие, дом 63, квартира 43

5	Местоположение помещения, машино-места	-
	Дополнение местоположения помещения, машино-места	-
6	Площадь помещения, машино-места (Р), м2	73.9
7	Назначение помещения	Жилое
8	Вид жилого помещения (квартира, комната (в квартире), если жилое помещение расположено в многоквартирном доме)	Квартира
9	Вид (виды) разрешенного использования помещения	-
10	Наименование помещения	Квартира
11	Кадастровый номер (при наличии) или обозначение на плане этажа (или поэтажном плане) квартиры, в которой расположена комната	-
12	Сведения об отнесении к общему имуществу в многоквартирном доме или к вспомогательным помещениям	-
13	Сведения об отнесении к специализированному жилищному фонду или к жилым помещениям наемного дома социального использования или наемного дома коммерческого использования	-
14	Сведения о включении помещения в единый государственный реестр объектов культурного наследия (памятников истории и культуры) народов Российской Федерации	-
14.1	Регистрационный номер, вид и наименование объекта недвижимости в едином государственном реестре объектов культурного наследия (памятников истории и культуры) народов Российской Федерации либо регистрационный номер учетной карты объекта, представляющего собой историко-культурную ценность, вид и наименование выявленного объекта культурного наследия	-
14.2	Реквизиты решений Правительства Российской Федерации, органов охраны объектов культурного наследия о включении объекта недвижимости в единый государственный реестр объектов культурного наследия (памятников истории и культуры) народов Российской Федерации либо об отнесении объекта недвижимости к выявленным объектам культурного наследия, подлежащим государственной охране	-
14.3	Реквизиты документа, на основании которого установлены требования к сохранению, содержанию и использованию объектов культурного наследия (памятников истории и культуры) народов Российской Федерации, требования к обеспечению доступа к таким объектам либо выявленному объекту культурного наследия	-
Обозначение (номер) помещения, машино-места на плане здания, сооружения, плане этажа: 44		
Кадастровый номер: -		
№ п/п	Наименование характеристики	Значение характеристики
1	2	3
1	Вид объекта недвижимости (помещение, машино-место)	Помещение

2	Ранее присвоенный государственный учетный номер помещения, машино-места (кадастровый, инвентарный или условный номер)	-
3	Кадастровый номер исходного объекта недвижимости (объектов недвижимости)	-
4	Номер, тип этажа (этажей), на котором (которых) расположено помещение	1, Этаж
5	Адрес помещения, машино-места	Российская Федерация, 143033, Московская область, г.о Одинцовский, село Лайково, микрорайон Город-событие, дом 63, квартира 44
	Местоположение помещения, машино-места	-
	Дополнение местоположения помещения, машино-места	-
6	Площадь помещения, машино-места (P), м2	61.2
7	Назначение помещения	Жилое
8	Вид жилого помещения (квартира, комната (в квартире), если жилое помещение расположено в многоквартирном доме	Квартира
9	Вид (виды) разрешенного использования помещения	-
10	Наименование помещения	Квартира
11	Кадастровый номер (при наличии) или обозначение на плане этажа (или поэтажном плане) квартиры, в которой расположена комната	-
12	Сведения об отнесении к общему имуществу в многоквартирном доме или к вспомогательным помещениям	-
13	Сведения об отнесении к специализированному жилищному фонду или к жилым помещениям наемного дома социального использования или наемного дома коммерческого использования	-
14	Сведения о включении помещения в единый государственный реестр объектов культурного наследия (памятников истории и культуры) народов Российской Федерации	-
14.1	Регистрационный номер, вид и наименование объекта недвижимости в едином государственном реестре объектов культурного наследия (памятников истории и культуры) народов Российской Федерации либо регистрационный номер учетной карты объекта, представляющего собой историко-культурную ценность, вид и наименование выявленного объекта культурного наследия	-
14.2	Реквизиты решений Правительства Российской Федерации, органов охраны объектов культурного наследия о включении объекта недвижимости в единый государственный реестр объектов культурного наследия (памятников истории и культуры) народов Российской Федерации либо об отнесении объекта недвижимости к выявленным объектам культурного наследия, подлежащим государственной охране	-
14.3	Реквизиты документа, на основании которого установлены требования к сохранению, содержанию и использованию объектов культурного наследия (памятников истории и культуры) народов Российской Федерации, требования к обеспечению доступа к таким объектам либо выявленному объекту культурного наследия	-

Обозначение (номер) помещения, машино-места на плане здания, сооружения, плане этажа: 45

Кадастровый номер: -

№ п/п	Наименование характеристики	Значение характеристики
1	2	3
1	Вид объекта недвижимости (помещение, машино-место)	Помещение
2	Ранее присвоенный государственный учетный номер помещения, машино-места (кадастровый, инвентарный или условный номер)	-
3	Кадастровый номер исходного объекта недвижимости (объектов недвижимости)	-
4	Номер, тип этажа (этажей), на котором (которых) расположено помещение	1, Этаж
5	Адрес помещения, машино-места	Российская Федерация, 143033, Московская область, г.о Одинцовский, село Лайково, микрорайон Город-событие, дом 63, квартира 45
	Местоположение помещения, машино-места	-
	Дополнение местоположения помещения, машино-места	-
6	Площадь помещения, машино-места (Р), м ²	40.3
7	Назначение помещения	Жилое
8	Вид жилого помещения (квартира, комната (в квартире), если жилое помещение расположено в многоквартирном доме	Квартира
9	Вид (виды) разрешенного использования помещения	-
10	Наименование помещения	Квартира
11	Кадастровый номер (при наличии) или обозначение на плане этажа (или поэтажном плане) квартиры, в которой расположена комната	-
12	Сведения об отнесении к общему имуществу в многоквартирном доме или к вспомогательным помещениям	-
13	Сведения об отнесении к специализированному жилищному фонду или к жилым помещениям наемного дома социального использования или наемного дома коммерческого использования	-
14	Сведения о включении помещения в единый государственный реестр объектов культурного наследия (памятников истории и культуры) народов Российской Федерации	-
14.1	Регистрационный номер, вид и наименование объекта недвижимости в едином государственном реестре объектов культурного наследия (памятников истории и культуры) народов Российской Федерации либо регистрационный номер учетной карты объекта, представляющего собой историко-культурную ценность, вид и наименование выявленного объекта культурного наследия	-

14.2	Реквизиты решений Правительства Российской Федерации, органов охраны объектов культурного наследия о включении объекта недвижимости в единый государственный реестр объектов культурного наследия (памятников истории и культуры) народов Российской Федерации либо об отнесении объекта недвижимости к выявленным объектам культурного наследия, подлежащим государственной охране	-
14.3	Реквизиты документа, на основании которого установлены требования к сохранению, содержанию и использованию объектов культурного наследия (памятников истории и культуры) народов Российской Федерации, требования к обеспечению доступа к таким объектам либо выявленному объекту культурного наследия	-
Обозначение (номер) помещения, машино-места на плане здания, сооружения, плане этажа: 46		
Кадастровый номер: -		
№ п/п	Наименование характеристики	Значение характеристики
1	2	3
1	Вид объекта недвижимости (помещение, машино-место)	Помещение
2	Ранее присвоенный государственный учетный номер помещения, машино-места (кадастровый, инвентарный или условный номер)	-
3	Кадастровый номер исходного объекта недвижимости (объектов недвижимости)	-
4	Номер, тип этажа (этажей), на котором (которых) расположено помещение	1, Этаж
5	Адрес помещения, машино-места	Российская Федерация, 143033, Московская область, г.о Одинцовский, село Лайково, микрорайон Город-событие, дом 63, квартира 46
	Местоположение помещения, машино-места	-
	Дополнение местоположения помещения, машино-места	-
6	Площадь помещения, машино-места (Р), м ²	54.6
7	Назначение помещения	Жилое
8	Вид жилого помещения (квартира, комната (в квартире), если жилое помещение расположено в многоквартирном доме)	Квартира
9	Вид (виды) разрешенного использования помещения	-
10	Наименование помещения	Квартира
11	Кадастровый номер (при наличии) или обозначение на плане этажа (или поэтажном плане) квартиры, в которой расположена комната	-
12	Сведения об отнесении к общему имуществу в многоквартирном доме или к вспомогательным помещениям	-
13	Сведения об отнесении к специализированному жилищному фонду или к жилым помещениям наемного дома социального использования или наемного дома коммерческого использования	-

14	Сведения о включении помещения в единый государственный реестр объектов культурного наследия (памятников истории и культуры) народов Российской Федерации	-
14.1	Регистрационный номер, вид и наименование объекта недвижимости в едином государственном реестре объектов культурного наследия (памятников истории и культуры) народов Российской Федерации либо регистрационный номер учетной карты объекта, представляющего собой историко-культурную ценность, вид и наименование выявленного объекта культурного наследия	-
14.2	Реквизиты решений Правительства Российской Федерации, органов охраны объектов культурного наследия о включении объекта недвижимости в единый государственный реестр объектов культурного наследия (памятников истории и культуры) народов Российской Федерации либо об отнесении объекта недвижимости к выявленным объектам культурного наследия, подлежащим государственной охране	-
14.3	Реквизиты документа, на основании которого установлены требования к сохранению, содержанию и использованию объектов культурного наследия (памятников истории и культуры) народов Российской Федерации, требования к обеспечению доступа к таким объектам либо выявленному объекту культурного наследия	-

Обозначение (номер) помещения, машино-места на плане здания, сооружения, плане этажа: 47

Кадастровый номер: -

№ п/п	Наименование характеристики	Значение характеристики
1	2	3
1	Вид объекта недвижимости (помещение, машино-место)	Помещение
2	Ранее присвоенный государственный учетный номер помещения, машино-места (кадастровый, инвентарный или условный номер)	-
3	Кадастровый номер исходного объекта недвижимости (объектов недвижимости)	-
4	Номер, тип этажа (этажей), на котором (которых) расположено помещение	2, Этаж
5	Адрес помещения, машино-места	Российская Федерация, 143033, Московская область, г.о Одинцовский, село Лайково, микрорайон Город-событие, дом 63, квартира 47
	Местоположение помещения, машино-места	-
	Дополнение местоположения помещения, машино-места	-
6	Площадь помещения, машино-места (P), м ²	57.1
7	Назначение помещения	Жилое
8	Вид жилого помещения (квартира, комната (в квартире)), если жилое помещение расположено в многоквартирном доме	Квартира
9	Вид (виды) разрешенного использования помещения	-
10	Наименование помещения	Квартира

11	Кадастровый номер (при наличии) или обозначение на плане этажа (или поэтажном плане) квартиры, в которой расположена комната	-
12	Сведения об отнесении к общему имуществу в многоквартирном доме или к вспомогательным помещениям	-
13	Сведения об отнесении к специализированному жилищному фонду или к жилым помещениям наемного дома социального использования или наемного дома коммерческого использования	-
14	Сведения о включении помещения в единый государственный реестр объектов культурного наследия (памятников истории и культуры) народов Российской Федерации	-
14.1	Регистрационный номер, вид и наименование объекта недвижимости в едином государственном реестре объектов культурного наследия (памятников истории и культуры) народов Российской Федерации либо регистрационный номер учетной карты объекта, представляющего собой историко-культурную ценность, вид и наименование выявленного объекта культурного наследия	-
14.2	Реквизиты решений Правительства Российской Федерации, органов охраны объектов культурного наследия о включении объекта недвижимости в единый государственный реестр объектов культурного наследия (памятников истории и культуры) народов Российской Федерации либо об отнесении объекта недвижимости к выявленным объектам культурного наследия, подлежащим государственной охране	-
14.3	Реквизиты документа, на основании которого установлены требования к сохранению, содержанию и использованию объектов культурного наследия (памятников истории и культуры) народов Российской Федерации, требования к обеспечению доступа к таким объектам либо выявленному объекту культурного наследия	-
Обозначение (номер) помещения, машино-места на плане здания, сооружения, плане этажа: 48		
Кадастровый номер: -		
№ п/п	Наименование характеристики	Значение характеристики
1	2	3
1	Вид объекта недвижимости (помещение, машино-место)	Помещение
2	Ранее присвоенный государственный учетный номер помещения, машино-места (кадастровый, инвентарный или условный номер)	-
3	Кадастровый номер исходного объекта недвижимости (объектов недвижимости)	-
4	Номер, тип этажа (этажей), на котором (которых) расположено помещение	2, Этаж
5	Адрес помещения, машино-места	Российская Федерация, 143033, Московская область, г.о Одинцовский, село Лайково, микрорайон Город-событие, дом 63, квартира 48

5	Местоположение помещения, машино-места	-
	Дополнение местоположения помещения, машино-места	-
6	Площадь помещения, машино-места (Р), м2	40.3
7	Назначение помещения	Жилое
8	Вид жилого помещения (квартира, комната (в квартире), если жилое помещение расположено в многоквартирном доме)	Квартира
9	Вид (виды) разрешенного использования помещения	-
10	Наименование помещения	Квартира
11	Кадастровый номер (при наличии) или обозначение на плане этажа (или поэтажном плане) квартиры, в которой расположена комната	-
12	Сведения об отнесении к общему имуществу в многоквартирном доме или к вспомогательным помещениям	-
13	Сведения об отнесении к специализированному жилищному фонду или к жилым помещениям наемного дома социального использования или наемного дома коммерческого использования	-
14	Сведения о включении помещения в единый государственный реестр объектов культурного наследия (памятников истории и культуры) народов Российской Федерации	-
14.1	Регистрационный номер, вид и наименование объекта недвижимости в едином государственном реестре объектов культурного наследия (памятников истории и культуры) народов Российской Федерации либо регистрационный номер учетной карты объекта, представляющего собой историко-культурную ценность, вид и наименование выявленного объекта культурного наследия	-
14.2	Реквизиты решений Правительства Российской Федерации, органов охраны объектов культурного наследия о включении объекта недвижимости в единый государственный реестр объектов культурного наследия (памятников истории и культуры) народов Российской Федерации либо об отнесении объекта недвижимости к выявленным объектам культурного наследия, подлежащим государственной охране	-
14.3	Реквизиты документа, на основании которого установлены требования к сохранению, содержанию и использованию объектов культурного наследия (памятников истории и культуры) народов Российской Федерации, требования к обеспечению доступа к таким объектам либо выявленному объекту культурного наследия	-

Обозначение (номер) помещения, машино-места на плане здания, сооружения, плане этажа: 49

Кадастровый номер: -

№ п/п	Наименование характеристики	Значение характеристики
1	2	3
1	Вид объекта недвижимости (помещение, машино-место)	Помещение

2	Ранее присвоенный государственный учетный номер помещения, машино-места (кадастровый, инвентарный или условный номер)	-
3	Кадастровый номер исходного объекта недвижимости (объектов недвижимости)	-
4	Номер, тип этажа (этажей), на котором (которых) расположено помещение	2, Этаж
5	Адрес помещения, машино-места	Российская Федерация, 143033, Московская область, г.о Одинцовский, село Лайково, микрорайон Город-событие, дом 63, квартира 49
	Местоположение помещения, машино-места	-
	Дополнение местоположения помещения, машино-места	-
6	Площадь помещения, машино-места (P), м2	40.5
7	Назначение помещения	Жилое
8	Вид жилого помещения (квартира, комната (в квартире), если жилое помещение расположено в многоквартирном доме	Квартира
9	Вид (виды) разрешенного использования помещения	-
10	Наименование помещения	Квартира
11	Кадастровый номер (при наличии) или обозначение на плане этажа (или поэтажном плане) квартиры, в которой расположена комната	-
12	Сведения об отнесении к общему имуществу в многоквартирном доме или к вспомогательным помещениям	-
13	Сведения об отнесении к специализированному жилищному фонду или к жилым помещениям наемного дома социального использования или наемного дома коммерческого использования	-
14	Сведения о включении помещения в единый государственный реестр объектов культурного наследия (памятников истории и культуры) народов Российской Федерации	-
14.1	Регистрационный номер, вид и наименование объекта недвижимости в едином государственном реестре объектов культурного наследия (памятников истории и культуры) народов Российской Федерации либо регистрационный номер учетной карты объекта, представляющего собой историко-культурную ценность, вид и наименование выявленного объекта культурного наследия	-
14.2	Реквизиты решений Правительства Российской Федерации, органов охраны объектов культурного наследия о включении объекта недвижимости в единый государственный реестр объектов культурного наследия (памятников истории и культуры) народов Российской Федерации либо об отнесении объекта недвижимости к выявленным объектам культурного наследия, подлежащим государственной охране	-
14.3	Реквизиты документа, на основании которого установлены требования к сохранению, содержанию и использованию объектов культурного наследия (памятников истории и культуры) народов Российской Федерации, требования к обеспечению доступа к таким объектам либо выявленному объекту культурного наследия	-

Обозначение (номер) помещения, машино-места на плане здания, сооружения, плане этажа: 50

Кадастровый номер: -

№ п/п	Наименование характеристики	Значение характеристики
1	2	3
1	Вид объекта недвижимости (помещение, машино-место)	Помещение
2	Ранее присвоенный государственный учетный номер помещения, машино-места (кадастровый, инвентарный или условный номер)	-
3	Кадастровый номер исходного объекта недвижимости (объектов недвижимости)	-
4	Номер, тип этажа (этажей), на котором (которых) расположено помещение	2, Этаж
5	Адрес помещения, машино-места	Российская Федерация, 143033, Московская область, г.о Одинцовский, село Лайково, микрорайон Город-событие, дом 63, квартира 50
	Местоположение помещения, машино-места	-
	Дополнение местоположения помещения, машино-места	-
6	Площадь помещения, машино-места (P), м ²	54.7
7	Назначение помещения	Жилое
8	Вид жилого помещения (квартира, комната (в квартире), если жилое помещение расположено в многоквартирном доме	Квартира
9	Вид (виды) разрешенного использования помещения	-
10	Наименование помещения	Квартира
11	Кадастровый номер (при наличии) или обозначение на плане этажа (или поэтажном плане) квартиры, в которой расположена комната	-
12	Сведения об отнесении к общему имуществу в многоквартирном доме или к вспомогательным помещениям	-
13	Сведения об отнесении к специализированному жилищному фонду или к жилым помещениям наемного дома социального использования или наемного дома коммерческого использования	-
14	Сведения о включении помещения в единый государственный реестр объектов культурного наследия (памятников истории и культуры) народов Российской Федерации	-
14.1	Регистрационный номер, вид и наименование объекта недвижимости в едином государственном реестре объектов культурного наследия (памятников истории и культуры) народов Российской Федерации либо регистрационный номер учетной карты объекта, представляющего собой историко-культурную ценность, вид и наименование выявленного объекта культурного наследия	-

14.2	Реквизиты решений Правительства Российской Федерации, органов охраны объектов культурного наследия о включении объекта недвижимости в единый государственный реестр объектов культурного наследия (памятников истории и культуры) народов Российской Федерации либо об отнесении объекта недвижимости к выявленным объектам культурного наследия, подлежащим государственной охране	-
14.3	Реквизиты документа, на основании которого установлены требования к сохранению, содержанию и использованию объектов культурного наследия (памятников истории и культуры) народов Российской Федерации, требования к обеспечению доступа к таким объектам либо выявленному объекту культурного наследия	-
Обозначение (номер) помещения, машино-места на плане здания, сооружения, плане этажа: 51		
Кадастровый номер: -		
№ п/п	Наименование характеристики	Значение характеристики
1	2	3
1	Вид объекта недвижимости (помещение, машино-место)	Помещение
2	Ранее присвоенный государственный учетный номер помещения, машино-места (кадастровый, инвентарный или условный номер)	-
3	Кадастровый номер исходного объекта недвижимости (объектов недвижимости)	-
4	Номер, тип этажа (этажей), на котором (которых) расположено помещение	3, Этаж
5	Адрес помещения, машино-места	Российская Федерация, 143033, Московская область, г.о Одинцовский, село Лайково, микрорайон Город-событие, дом 63, квартира 51
	Местоположение помещения, машино-места	-
	Дополнение местоположения помещения, машино-места	-
6	Площадь помещения, машино-места (Р), м ²	57.3
7	Назначение помещения	Жилое
8	Вид жилого помещения (квартира, комната (в квартире), если жилое помещение расположено в многоквартирном доме)	Квартира
9	Вид (виды) разрешенного использования помещения	-
10	Наименование помещения	Квартира
11	Кадастровый номер (при наличии) или обозначение на плане этажа (или поэтажном плане) квартиры, в которой расположена комната	-
12	Сведения об отнесении к общему имуществу в многоквартирном доме или к вспомогательным помещениям	-
13	Сведения об отнесении к специализированному жилищному фонду или к жилым помещениям наемного дома социального использования или наемного дома коммерческого использования	-

14	Сведения о включении помещения в единый государственный реестр объектов культурного наследия (памятников истории и культуры) народов Российской Федерации	-
14.1	Регистрационный номер, вид и наименование объекта недвижимости в едином государственном реестре объектов культурного наследия (памятников истории и культуры) народов Российской Федерации либо регистрационный номер учетной карты объекта, представляющего собой историко-культурную ценность, вид и наименование выявленного объекта культурного наследия	-
14.2	Реквизиты решений Правительства Российской Федерации, органов охраны объектов культурного наследия о включении объекта недвижимости в единый государственный реестр объектов культурного наследия (памятников истории и культуры) народов Российской Федерации либо об отнесении объекта недвижимости к выявленным объектам культурного наследия, подлежащим государственной охране	-
14.3	Реквизиты документа, на основании которого установлены требования к сохранению, содержанию и использованию объектов культурного наследия (памятников истории и культуры) народов Российской Федерации, требования к обеспечению доступа к таким объектам либо выявленному объекту культурного наследия	-

Обозначение (номер) помещения, машино-места на плане здания, сооружения, плане этажа: 52

Кадастровый номер: -

№ п/п	Наименование характеристики	Значение характеристики
1	2	3
1	Вид объекта недвижимости (помещение, машино-место)	Помещение
2	Ранее присвоенный государственный учетный номер помещения, машино-места (кадастровый, инвентарный или условный номер)	-
3	Кадастровый номер исходного объекта недвижимости (объектов недвижимости)	-
4	Номер, тип этажа (этажей), на котором (которых) расположено помещение	3, Этаж
5	Адрес помещения, машино-места	Российская Федерация, 143033, Московская область, г.о Одинцовский, село Лайково, микрорайон Город-событие, дом 63, квартира 52
	Местоположение помещения, машино-места	-
	Дополнение местоположения помещения, машино-места	-
6	Площадь помещения, машино-места (Р), м ²	40.3
7	Назначение помещения	Жилое
8	Вид жилого помещения (квартира, комната (в квартире)), если жилое помещение расположено в многоквартирном доме	Квартира
9	Вид (виды) разрешенного использования помещения	-
10	Наименование помещения	Квартира

11	Кадастровый номер (при наличии) или обозначение на плане этажа (или поэтажном плане) квартиры, в которой расположена комната	-
12	Сведения об отнесении к общему имуществу в многоквартирном доме или к вспомогательным помещениям	-
13	Сведения об отнесении к специализированному жилищному фонду или к жилым помещениям наемного дома социального использования или наемного дома коммерческого использования	-
14	Сведения о включении помещения в единый государственный реестр объектов культурного наследия (памятников истории и культуры) народов Российской Федерации	-
14.1	Регистрационный номер, вид и наименование объекта недвижимости в едином государственном реестре объектов культурного наследия (памятников истории и культуры) народов Российской Федерации либо регистрационный номер учетной карты объекта, представляющего собой историко-культурную ценность, вид и наименование выявленного объекта культурного наследия	-
14.2	Реквизиты решений Правительства Российской Федерации, органов охраны объектов культурного наследия о включении объекта недвижимости в единый государственный реестр объектов культурного наследия (памятников истории и культуры) народов Российской Федерации либо об отнесении объекта недвижимости к выявленным объектам культурного наследия, подлежащим государственной охране	-
14.3	Реквизиты документа, на основании которого установлены требования к сохранению, содержанию и использованию объектов культурного наследия (памятников истории и культуры) народов Российской Федерации, требования к обеспечению доступа к таким объектам либо выявленному объекту культурного наследия	-
Обозначение (номер) помещения, машино-места на плане здания, сооружения, плане этажа: 53		
Кадастровый номер: -		
№ п/п	Наименование характеристики	Значение характеристики
1	2	3
1	Вид объекта недвижимости (помещение, машино-место)	Помещение
2	Ранее присвоенный государственный учетный номер помещения, машино-места (кадастровый, инвентарный или условный номер)	-
3	Кадастровый номер исходного объекта недвижимости (объектов недвижимости)	-
4	Номер, тип этажа (этажей), на котором (которых) расположено помещение	3, Этаж
5	Адрес помещения, машино-места	Российская Федерация, 143033, Московская область, г.о Одинцовский, село Лайково, микрорайон Город-событие, дом 63, квартира 53

5	Местоположение помещения, машино-места	-
	Дополнение местоположения помещения, машино-места	-
6	Площадь помещения, машино-места (Р), м2	40.4
7	Назначение помещения	Жилое
8	Вид жилого помещения (квартира, комната (в квартире), если жилое помещение расположено в многоквартирном доме)	Квартира
9	Вид (виды) разрешенного использования помещения	-
10	Наименование помещения	Квартира
11	Кадастровый номер (при наличии) или обозначение на плане этажа (или поэтажном плане) квартиры, в которой расположена комната	-
12	Сведения об отнесении к общему имуществу в многоквартирном доме или к вспомогательным помещениям	-
13	Сведения об отнесении к специализированному жилищному фонду или к жилым помещениям наемного дома социального использования или наемного дома коммерческого использования	-
14	Сведения о включении помещения в единый государственный реестр объектов культурного наследия (памятников истории и культуры) народов Российской Федерации	-
14.1	Регистрационный номер, вид и наименование объекта недвижимости в едином государственном реестре объектов культурного наследия (памятников истории и культуры) народов Российской Федерации либо регистрационный номер учетной карты объекта, представляющего собой историко-культурную ценность, вид и наименование выявленного объекта культурного наследия	-
14.2	Реквизиты решений Правительства Российской Федерации, органов охраны объектов культурного наследия о включении объекта недвижимости в единый государственный реестр объектов культурного наследия (памятников истории и культуры) народов Российской Федерации либо об отнесении объекта недвижимости к выявленным объектам культурного наследия, подлежащим государственной охране	-
14.3	Реквизиты документа, на основании которого установлены требования к сохранению, содержанию и использованию объектов культурного наследия (памятников истории и культуры) народов Российской Федерации, требования к обеспечению доступа к таким объектам либо выявленному объекту культурного наследия	-
Обозначение (номер) помещения, машино-места на плане здания, сооружения, плане этажа: 54		
Кадастровый номер: -		
№ п/п	Наименование характеристики	Значение характеристики
1	2	3
1	Вид объекта недвижимости (помещение, машино-место)	Помещение

2	Ранее присвоенный государственный учетный номер помещения, машино-места (кадастровый, инвентарный или условный номер)	-
3	Кадастровый номер исходного объекта недвижимости (объектов недвижимости)	-
4	Номер, тип этажа (этажей), на котором (которых) расположено помещение	3, Этаж
5	Адрес помещения, машино-места	Российская Федерация, 143033, Московская область, г.о Одинцовский, село Лайково, микрорайон Город-событие, дом 63, квартира 54
	Местоположение помещения, машино-места	-
	Дополнение местоположения помещения, машино-места	-
6	Площадь помещения, машино-места (P), м2	54.7
7	Назначение помещения	Жилое
8	Вид жилого помещения (квартира, комната (в квартире), если жилое помещение расположено в многоквартирном доме	Квартира
9	Вид (виды) разрешенного использования помещения	-
10	Наименование помещения	Квартира
11	Кадастровый номер (при наличии) или обозначение на плане этажа (или поэтажном плане) квартиры, в которой расположена комната	-
12	Сведения об отнесении к общему имуществу в многоквартирном доме или к вспомогательным помещениям	-
13	Сведения об отнесении к специализированному жилищному фонду или к жилым помещениям наемного дома социального использования или наемного дома коммерческого использования	-
14	Сведения о включении помещения в единый государственный реестр объектов культурного наследия (памятников истории и культуры) народов Российской Федерации	-
14.1	Регистрационный номер, вид и наименование объекта недвижимости в едином государственном реестре объектов культурного наследия (памятников истории и культуры) народов Российской Федерации либо регистрационный номер учетной карты объекта, представляющего собой историко-культурную ценность, вид и наименование выявленного объекта культурного наследия	-
14.2	Реквизиты решений Правительства Российской Федерации, органов охраны объектов культурного наследия о включении объекта недвижимости в единый государственный реестр объектов культурного наследия (памятников истории и культуры) народов Российской Федерации либо об отнесении объекта недвижимости к выявленным объектам культурного наследия, подлежащим государственной охране	-
14.3	Реквизиты документа, на основании которого установлены требования к сохранению, содержанию и использованию объектов культурного наследия (памятников истории и культуры) народов Российской Федерации, требования к обеспечению доступа к таким объектам либо выявленному объекту культурного наследия	-

Обозначение (номер) помещения, машино-места на плане здания, сооружения, плане этажа: 55

Кадастровый номер: -

№ п/п	Наименование характеристики	Значение характеристики
1	2	3
1	Вид объекта недвижимости (помещение, машино-место)	Помещение
2	Ранее присвоенный государственный учетный номер помещения, машино-места (кадастровый, инвентарный или условный номер)	-
3	Кадастровый номер исходного объекта недвижимости (объектов недвижимости)	-
4	Номер, тип этажа (этажей), на котором (которых) расположено помещение	4, Этаж
5	Адрес помещения, машино-места	Российская Федерация, 143033, Московская область, г.о Одинцовский, село Лайково, микрорайон Город-событие, дом 63, квартира 55
	Местоположение помещения, машино-места	-
	Дополнение местоположения помещения, машино-места	-
6	Площадь помещения, машино-места (Р), м ²	57.3
7	Назначение помещения	Жилое
8	Вид жилого помещения (квартира, комната (в квартире), если жилое помещение расположено в многоквартирном доме	Квартира
9	Вид (виды) разрешенного использования помещения	-
10	Наименование помещения	Квартира
11	Кадастровый номер (при наличии) или обозначение на плане этажа (или поэтажном плане) квартиры, в которой расположена комната	-
12	Сведения об отнесении к общему имуществу в многоквартирном доме или к вспомогательным помещениям	-
13	Сведения об отнесении к специализированному жилищному фонду или к жилым помещениям наемного дома социального использования или наемного дома коммерческого использования	-
14	Сведения о включении помещения в единый государственный реестр объектов культурного наследия (памятников истории и культуры) народов Российской Федерации	-
14.1	Регистрационный номер, вид и наименование объекта недвижимости в едином государственном реестре объектов культурного наследия (памятников истории и культуры) народов Российской Федерации либо регистрационный номер учетной карты объекта, представляющего собой историко-культурную ценность, вид и наименование выявленного объекта культурного наследия	-

14.2	Реквизиты решений Правительства Российской Федерации, органов охраны объектов культурного наследия о включении объекта недвижимости в единый государственный реестр объектов культурного наследия (памятников истории и культуры) народов Российской Федерации либо об отнесении объекта недвижимости к выявленным объектам культурного наследия, подлежащим государственной охране	-
14.3	Реквизиты документа, на основании которого установлены требования к сохранению, содержанию и использованию объектов культурного наследия (памятников истории и культуры) народов Российской Федерации, требования к обеспечению доступа к таким объектам либо выявленному объекту культурного наследия	-
Обозначение (номер) помещения, машино-места на плане здания, сооружения, плане этажа: 56		
Кадастровый номер: -		
№ п/п	Наименование характеристики	Значение характеристики
1	2	3
1	Вид объекта недвижимости (помещение, машино-место)	Помещение
2	Ранее присвоенный государственный учетный номер помещения, машино-места (кадастровый, инвентарный или условный номер)	-
3	Кадастровый номер исходного объекта недвижимости (объектов недвижимости)	-
4	Номер, тип этажа (этажей), на котором (которых) расположено помещение	4, Этаж
5	Адрес помещения, машино-места	Российская Федерация, 143033, Московская область, г.о Одинцовский, село Лайково, микрорайон Город-событие, дом 63, квартира 56
	Местоположение помещения, машино-места	-
	Дополнение местоположения помещения, машино-места	-
6	Площадь помещения, машино-места (Р), м2	40.3
7	Назначение помещения	Жилое
8	Вид жилого помещения (квартира, комната (в квартире), если жилое помещение расположено в многоквартирном доме)	Квартира
9	Вид (виды) разрешенного использования помещения	-
10	Наименование помещения	Квартира
11	Кадастровый номер (при наличии) или обозначение на плане этажа (или поэтажном плане) квартиры, в которой расположена комната	-
12	Сведения об отнесении к общему имуществу в многоквартирном доме или к вспомогательным помещениям	-
13	Сведения об отнесении к специализированному жилищному фонду или к жилым помещениям наемного дома социального использования или наемного дома коммерческого использования	-

14	Сведения о включении помещения в единый государственный реестр объектов культурного наследия (памятников истории и культуры) народов Российской Федерации	-
14.1	Регистрационный номер, вид и наименование объекта недвижимости в едином государственном реестре объектов культурного наследия (памятников истории и культуры) народов Российской Федерации либо регистрационный номер учетной карты объекта, представляющего собой историко-культурную ценность, вид и наименование выявленного объекта культурного наследия	-
14.2	Реквизиты решений Правительства Российской Федерации, органов охраны объектов культурного наследия о включении объекта недвижимости в единый государственный реестр объектов культурного наследия (памятников истории и культуры) народов Российской Федерации либо об отнесении объекта недвижимости к выявленным объектам культурного наследия, подлежащим государственной охране	-
14.3	Реквизиты документа, на основании которого установлены требования к сохранению, содержанию и использованию объектов культурного наследия (памятников истории и культуры) народов Российской Федерации, требования к обеспечению доступа к таким объектам либо выявленному объекту культурного наследия	-

Обозначение (номер) помещения, машино-места на плане здания, сооружения, плане этажа: 57

Кадастровый номер: -

№ п/п	Наименование характеристики	Значение характеристики
1	2	3
1	Вид объекта недвижимости (помещение, машино-место)	Помещение
2	Ранее присвоенный государственный учетный номер помещения, машино-места (кадастровый, инвентарный или условный номер)	-
3	Кадастровый номер исходного объекта недвижимости (объектов недвижимости)	-
4	Номер, тип этажа (этажей), на котором (которых) расположено помещение	4, Этаж
5	Адрес помещения, машино-места	Российская Федерация, 143033, Московская область, г.о Одинцовский, село Лайково, микрорайон Город-событие, дом 63, квартира 57
	Местоположение помещения, машино-места	-
	Дополнение местоположения помещения, машино-места	-
6	Площадь помещения, машино-места (Р), м ²	40.4
7	Назначение помещения	Жилое
8	Вид жилого помещения (квартира, комната (в квартире)), если жилое помещение расположено в многоквартирном доме	Квартира
9	Вид (виды) разрешенного использования помещения	-
10	Наименование помещения	Квартира

11	Кадастровый номер (при наличии) или обозначение на плане этажа (или поэтажном плане) квартиры, в которой расположена комната	-
12	Сведения об отнесении к общему имуществу в многоквартирном доме или к вспомогательным помещениям	-
13	Сведения об отнесении к специализированному жилищному фонду или к жилым помещениям наемного дома социального использования или наемного дома коммерческого использования	-
14	Сведения о включении помещения в единый государственный реестр объектов культурного наследия (памятников истории и культуры) народов Российской Федерации	-
14.1	Регистрационный номер, вид и наименование объекта недвижимости в едином государственном реестре объектов культурного наследия (памятников истории и культуры) народов Российской Федерации либо регистрационный номер учетной карты объекта, представляющего собой историко-культурную ценность, вид и наименование выявленного объекта культурного наследия	-
14.2	Реквизиты решений Правительства Российской Федерации, органов охраны объектов культурного наследия о включении объекта недвижимости в единый государственный реестр объектов культурного наследия (памятников истории и культуры) народов Российской Федерации либо об отнесении объекта недвижимости к выявленным объектам культурного наследия, подлежащим государственной охране	-
14.3	Реквизиты документа, на основании которого установлены требования к сохранению, содержанию и использованию объектов культурного наследия (памятников истории и культуры) народов Российской Федерации, требования к обеспечению доступа к таким объектам либо выявленному объекту культурного наследия	-
Обозначение (номер) помещения, машино-места на плане здания, сооружения, плане этажа: 58		
Кадастровый номер: -		
№ п/п	Наименование характеристики	Значение характеристики
1	2	3
1	Вид объекта недвижимости (помещение, машино-место)	Помещение
2	Ранее присвоенный государственный учетный номер помещения, машино-места (кадастровый, инвентарный или условный номер)	-
3	Кадастровый номер исходного объекта недвижимости (объектов недвижимости)	-
4	Номер, тип этажа (этажей), на котором (которых) расположено помещение	4, Этаж
5	Адрес помещения, машино-места	Российская Федерация, 143033, Московская область, г.о Одинцовский, село Лайково, микрорайон Город-событие, дом 63, квартира 58

5	Местоположение помещения, машино-места	-
	Дополнение местоположения помещения, машино-места	-
6	Площадь помещения, машино-места (Р), м2	54.7
7	Назначение помещения	Жилое
8	Вид жилого помещения (квартира, комната (в квартире), если жилое помещение расположено в многоквартирном доме)	Квартира
9	Вид (виды) разрешенного использования помещения	-
10	Наименование помещения	Квартира
11	Кадастровый номер (при наличии) или обозначение на плане этажа (или поэтажном плане) квартиры, в которой расположена комната	-
12	Сведения об отнесении к общему имуществу в многоквартирном доме или к вспомогательным помещениям	-
13	Сведения об отнесении к специализированному жилищному фонду или к жилым помещениям наемного дома социального использования или наемного дома коммерческого использования	-
14	Сведения о включении помещения в единый государственный реестр объектов культурного наследия (памятников истории и культуры) народов Российской Федерации	-
14.1	Регистрационный номер, вид и наименование объекта недвижимости в едином государственном реестре объектов культурного наследия (памятников истории и культуры) народов Российской Федерации либо регистрационный номер учетной карты объекта, представляющего собой историко-культурную ценность, вид и наименование выявленного объекта культурного наследия	-
14.2	Реквизиты решений Правительства Российской Федерации, органов охраны объектов культурного наследия о включении объекта недвижимости в единый государственный реестр объектов культурного наследия (памятников истории и культуры) народов Российской Федерации либо об отнесении объекта недвижимости к выявленным объектам культурного наследия, подлежащим государственной охране	-
14.3	Реквизиты документа, на основании которого установлены требования к сохранению, содержанию и использованию объектов культурного наследия (памятников истории и культуры) народов Российской Федерации, требования к обеспечению доступа к таким объектам либо выявленному объекту культурного наследия	-
Обозначение (номер) помещения, машино-места на плане здания, сооружения, плане этажа: 59		
Кадастровый номер: -		
№ п/п	Наименование характеристики	Значение характеристики
1	2	3
1	Вид объекта недвижимости (помещение, машино-место)	Помещение

2	Ранее присвоенный государственный учетный номер помещения, машино-места (кадастровый, инвентарный или условный номер)	-
3	Кадастровый номер исходного объекта недвижимости (объектов недвижимости)	-
4	Номер, тип этажа (этажей), на котором (которых) расположено помещение	5, Этаж
5	Адрес помещения, машино-места	Российская Федерация, 143033, Московская область, г.о Одинцовский, село Лайково, микрорайон Город-событие, дом 63, квартира 59
	Местоположение помещения, машино-места	-
	Дополнение местоположения помещения, машино-места	-
6	Площадь помещения, машино-места (P), м2	57.4
7	Назначение помещения	Жилое
8	Вид жилого помещения (квартира, комната (в квартире), если жилое помещение расположено в многоквартирном доме	Квартира
9	Вид (виды) разрешенного использования помещения	-
10	Наименование помещения	Квартира
11	Кадастровый номер (при наличии) или обозначение на плане этажа (или поэтажном плане) квартиры, в которой расположена комната	-
12	Сведения об отнесении к общему имуществу в многоквартирном доме или к вспомогательным помещениям	-
13	Сведения об отнесении к специализированному жилищному фонду или к жилым помещениям наемного дома социального использования или наемного дома коммерческого использования	-
14	Сведения о включении помещения в единый государственный реестр объектов культурного наследия (памятников истории и культуры) народов Российской Федерации	-
14.1	Регистрационный номер, вид и наименование объекта недвижимости в едином государственном реестре объектов культурного наследия (памятников истории и культуры) народов Российской Федерации либо регистрационный номер учетной карты объекта, представляющего собой историко-культурную ценность, вид и наименование выявленного объекта культурного наследия	-
14.2	Реквизиты решений Правительства Российской Федерации, органов охраны объектов культурного наследия о включении объекта недвижимости в единый государственный реестр объектов культурного наследия (памятников истории и культуры) народов Российской Федерации либо об отнесении объекта недвижимости к выявленным объектам культурного наследия, подлежащим государственной охране	-
14.3	Реквизиты документа, на основании которого установлены требования к сохранению, содержанию и использованию объектов культурного наследия (памятников истории и культуры) народов Российской Федерации, требования к обеспечению доступа к таким объектам либо выявленному объекту культурного наследия	-

Обозначение (номер) помещения, машино-места на плане здания, сооружения, плане этажа: 60

Кадастровый номер: -

№ п/п	Наименование характеристики	Значение характеристики
1	2	3
1	Вид объекта недвижимости (помещение, машино-место)	Помещение
2	Ранее присвоенный государственный учетный номер помещения, машино-места (кадастровый, инвентарный или условный номер)	-
3	Кадастровый номер исходного объекта недвижимости (объектов недвижимости)	-
4	Номер, тип этажа (этажей), на котором (которых) расположено помещение	5, Этаж
5	Адрес помещения, машино-места	Российская Федерация, 143033, Московская область, г.о Одинцовский, село Лайково, микрорайон Город-событие, дом 63, квартира 60
	Местоположение помещения, машино-места	-
	Дополнение местоположения помещения, машино-места	-
6	Площадь помещения, машино-места (Р), м ²	40.3
7	Назначение помещения	Жилое
8	Вид жилого помещения (квартира, комната (в квартире), если жилое помещение расположено в многоквартирном доме	Квартира
9	Вид (виды) разрешенного использования помещения	-
10	Наименование помещения	Квартира
11	Кадастровый номер (при наличии) или обозначение на плане этажа (или поэтажном плане) квартиры, в которой расположена комната	-
12	Сведения об отнесении к общему имуществу в многоквартирном доме или к вспомогательным помещениям	-
13	Сведения об отнесении к специализированному жилищному фонду или к жилым помещениям наемного дома социального использования или наемного дома коммерческого использования	-
14	Сведения о включении помещения в единый государственный реестр объектов культурного наследия (памятников истории и культуры) народов Российской Федерации	-
14.1	Регистрационный номер, вид и наименование объекта недвижимости в едином государственном реестре объектов культурного наследия (памятников истории и культуры) народов Российской Федерации либо регистрационный номер учетной карты объекта, представляющего собой историко-культурную ценность, вид и наименование выявленного объекта культурного наследия	-

14.2	Реквизиты решений Правительства Российской Федерации, органов охраны объектов культурного наследия о включении объекта недвижимости в единый государственный реестр объектов культурного наследия (памятников истории и культуры) народов Российской Федерации либо об отнесении объекта недвижимости к выявленным объектам культурного наследия, подлежащим государственной охране	-
14.3	Реквизиты документа, на основании которого установлены требования к сохранению, содержанию и использованию объектов культурного наследия (памятников истории и культуры) народов Российской Федерации, требования к обеспечению доступа к таким объектам либо выявленному объекту культурного наследия	-
Обозначение (номер) помещения, машино-места на плане здания, сооружения, плане этажа: 61		
Кадастровый номер: -		
№ п/п	Наименование характеристики	Значение характеристики
1	2	3
1	Вид объекта недвижимости (помещение, машино-место)	Помещение
2	Ранее присвоенный государственный учетный номер помещения, машино-места (кадастровый, инвентарный или условный номер)	-
3	Кадастровый номер исходного объекта недвижимости (объектов недвижимости)	-
4	Номер, тип этажа (этажей), на котором (которых) расположено помещение	5, Этаж
5	Адрес помещения, машино-места	Российская Федерация, 143033, Московская область, г.о Одинцовский, село Лайково, микрорайон Город-событие, дом 63, квартира 61
	Местоположение помещения, машино-места	-
	Дополнение местоположения помещения, машино-места	-
6	Площадь помещения, машино-места (P), м2	40.4
7	Назначение помещения	Жилое
8	Вид жилого помещения (квартира, комната (в квартире), если жилое помещение расположено в многоквартирном доме)	Квартира
9	Вид (виды) разрешенного использования помещения	-
10	Наименование помещения	Квартира
11	Кадастровый номер (при наличии) или обозначение на плане этажа (или поэтажном плане) квартиры, в которой расположена комната	-
12	Сведения об отнесении к общему имуществу в многоквартирном доме или к вспомогательным помещениям	-
13	Сведения об отнесении к специализированному жилищному фонду или к жилым помещениям наемного дома социального использования или наемного дома коммерческого использования	-

14	Сведения о включении помещения в единый государственный реестр объектов культурного наследия (памятников истории и культуры) народов Российской Федерации	-
14.1	Регистрационный номер, вид и наименование объекта недвижимости в едином государственном реестре объектов культурного наследия (памятников истории и культуры) народов Российской Федерации либо регистрационный номер учетной карты объекта, представляющего собой историко-культурную ценность, вид и наименование выявленного объекта культурного наследия	-
14.2	Реквизиты решений Правительства Российской Федерации, органов охраны объектов культурного наследия о включении объекта недвижимости в единый государственный реестр объектов культурного наследия (памятников истории и культуры) народов Российской Федерации либо об отнесении объекта недвижимости к выявленным объектам культурного наследия, подлежащим государственной охране	-
14.3	Реквизиты документа, на основании которого установлены требования к сохранению, содержанию и использованию объектов культурного наследия (памятников истории и культуры) народов Российской Федерации, требования к обеспечению доступа к таким объектам либо выявленному объекту культурного наследия	-

Обозначение (номер) помещения, машино-места на плане здания, сооружения, плане этажа: 62

Кадастровый номер: -

№ п/п	Наименование характеристики	Значение характеристики
1	2	3
1	Вид объекта недвижимости (помещение, машино-место)	Помещение
2	Ранее присвоенный государственный учетный номер помещения, машино-места (кадастровый, инвентарный или условный номер)	-
3	Кадастровый номер исходного объекта недвижимости (объектов недвижимости)	-
4	Номер, тип этажа (этажей), на котором (которых) расположено помещение	5, Этаж
5	Адрес помещения, машино-места	Российская Федерация, 143033, Московская область, г.о Одинцовский, село Лайково, микрорайон Город-событие, дом 63, квартира 62
	Местоположение помещения, машино-места	-
	Дополнение местоположения помещения, машино-места	-
6	Площадь помещения, машино-места (Р), м ²	54.7
7	Назначение помещения	Жилое
8	Вид жилого помещения (квартира, комната (в квартире), если жилое помещение расположено в многоквартирном доме)	Квартира
9	Вид (виды) разрешенного использования помещения	-
10	Наименование помещения	Квартира

11	Кадастровый номер (при наличии) или обозначение на плане этажа (или поэтажном плане) квартиры, в которой расположена комната	-
12	Сведения об отнесении к общему имуществу в многоквартирном доме или к вспомогательным помещениям	-
13	Сведения об отнесении к специализированному жилищному фонду или к жилым помещениям наемного дома социального использования или наемного дома коммерческого использования	-
14	Сведения о включении помещения в единый государственный реестр объектов культурного наследия (памятников истории и культуры) народов Российской Федерации	-
14.1	Регистрационный номер, вид и наименование объекта недвижимости в едином государственном реестре объектов культурного наследия (памятников истории и культуры) народов Российской Федерации либо регистрационный номер учетной карты объекта, представляющего собой историко-культурную ценность, вид и наименование выявленного объекта культурного наследия	-
14.2	Реквизиты решений Правительства Российской Федерации, органов охраны объектов культурного наследия о включении объекта недвижимости в единый государственный реестр объектов культурного наследия (памятников истории и культуры) народов Российской Федерации либо об отнесении объекта недвижимости к выявленным объектам культурного наследия, подлежащим государственной охране	-
14.3	Реквизиты документа, на основании которого установлены требования к сохранению, содержанию и использованию объектов культурного наследия (памятников истории и культуры) народов Российской Федерации, требования к обеспечению доступа к таким объектам либо выявленному объекту культурного наследия	-
Обозначение (номер) помещения, машино-места на плане здания, сооружения, плане этажа: 63		
Кадастровый номер: -		
№ п/п	Наименование характеристики	Значение характеристики
1	2	3
1	Вид объекта недвижимости (помещение, машино-место)	Помещение
2	Ранее присвоенный государственный учетный номер помещения, машино-места (кадастровый, инвентарный или условный номер)	-
3	Кадастровый номер исходного объекта недвижимости (объектов недвижимости)	-
4	Номер, тип этажа (этажей), на котором (которых) расположено помещение	6, Этаж
5	Адрес помещения, машино-места	Российская Федерация, 143033, Московская область, г.о Одинцовский, село Лайково, микрорайон Город-событие, дом 63, квартира 63

5	Местоположение помещения, машино-места	-
	Дополнение местоположения помещения, машино-места	-
6	Площадь помещения, машино-места (Р), м2	57.7
7	Назначение помещения	Жилое
8	Вид жилого помещения (квартира, комната (в квартире), если жилое помещение расположено в многоквартирном доме)	Квартира
9	Вид (виды) разрешенного использования помещения	-
10	Наименование помещения	Квартира
11	Кадастровый номер (при наличии) или обозначение на плане этажа (или поэтажном плане) квартиры, в которой расположена комната	-
12	Сведения об отнесении к общему имуществу в многоквартирном доме или к вспомогательным помещениям	-
13	Сведения об отнесении к специализированному жилищному фонду или к жилым помещениям наемного дома социального использования или наемного дома коммерческого использования	-
14	Сведения о включении помещения в единый государственный реестр объектов культурного наследия (памятников истории и культуры) народов Российской Федерации	-
14.1	Регистрационный номер, вид и наименование объекта недвижимости в едином государственном реестре объектов культурного наследия (памятников истории и культуры) народов Российской Федерации либо регистрационный номер учетной карты объекта, представляющего собой историко-культурную ценность, вид и наименование выявленного объекта культурного наследия	-
14.2	Реквизиты решений Правительства Российской Федерации, органов охраны объектов культурного наследия о включении объекта недвижимости в единый государственный реестр объектов культурного наследия (памятников истории и культуры) народов Российской Федерации либо об отнесении объекта недвижимости к выявленным объектам культурного наследия, подлежащим государственной охране	-
14.3	Реквизиты документа, на основании которого установлены требования к сохранению, содержанию и использованию объектов культурного наследия (памятников истории и культуры) народов Российской Федерации, требования к обеспечению доступа к таким объектам либо выявленному объекту культурного наследия	-
Обозначение (номер) помещения, машино-места на плане здания, сооружения, плане этажа: 64		
Кадастровый номер: -		
№ п/п	Наименование характеристики	Значение характеристики
1	2	3
1	Вид объекта недвижимости (помещение, машино-место)	Помещение

2	Ранее присвоенный государственный учетный номер помещения, машино-места (кадастровый, инвентарный или условный номер)	-
3	Кадастровый номер исходного объекта недвижимости (объектов недвижимости)	-
4	Номер, тип этажа (этажей), на котором (которых) расположено помещение	6, Этаж
5	Адрес помещения, машино-места	Российская Федерация, 143033, Московская область, г.о Одинцовский, село Лайково, микрорайон Город-событие, дом 63, квартира 64
	Местоположение помещения, машино-места	-
	Дополнение местоположения помещения, машино-места	-
6	Площадь помещения, машино-места (P), м2	40.3
7	Назначение помещения	Жилое
8	Вид жилого помещения (квартира, комната (в квартире), если жилое помещение расположено в многоквартирном доме	Квартира
9	Вид (виды) разрешенного использования помещения	-
10	Наименование помещения	Квартира
11	Кадастровый номер (при наличии) или обозначение на плане этажа (или поэтажном плане) квартиры, в которой расположена комната	-
12	Сведения об отнесении к общему имуществу в многоквартирном доме или к вспомогательным помещениям	-
13	Сведения об отнесении к специализированному жилищному фонду или к жилым помещениям наемного дома социального использования или наемного дома коммерческого использования	-
14	Сведения о включении помещения в единый государственный реестр объектов культурного наследия (памятников истории и культуры) народов Российской Федерации	-
14.1	Регистрационный номер, вид и наименование объекта недвижимости в едином государственном реестре объектов культурного наследия (памятников истории и культуры) народов Российской Федерации либо регистрационный номер учетной карты объекта, представляющего собой историко-культурную ценность, вид и наименование выявленного объекта культурного наследия	-
14.2	Реквизиты решений Правительства Российской Федерации, органов охраны объектов культурного наследия о включении объекта недвижимости в единый государственный реестр объектов культурного наследия (памятников истории и культуры) народов Российской Федерации либо об отнесении объекта недвижимости к выявленным объектам культурного наследия, подлежащим государственной охране	-
14.3	Реквизиты документа, на основании которого установлены требования к сохранению, содержанию и использованию объектов культурного наследия (памятников истории и культуры) народов Российской Федерации, требования к обеспечению доступа к таким объектам либо выявленному объекту культурного наследия	-

Обозначение (номер) помещения, машино-места на плане здания, сооружения, плане этажа: 65

Кадастровый номер: -

№ п/п	Наименование характеристики	Значение характеристики
1	2	3
1	Вид объекта недвижимости (помещение, машино-место)	Помещение
2	Ранее присвоенный государственный учетный номер помещения, машино-места (кадастровый, инвентарный или условный номер)	-
3	Кадастровый номер исходного объекта недвижимости (объектов недвижимости)	-
4	Номер, тип этажа (этажей), на котором (которых) расположено помещение	6, Этаж
5	Адрес помещения, машино-места	Российская Федерация, 143033, Московская область, г.о Одинцовский, село Лайково, микрорайон Город-событие, дом 63, квартира 65
	Местоположение помещения, машино-места	-
	Дополнение местоположения помещения, машино-места	-
6	Площадь помещения, машино-места (Р), м ²	40.4
7	Назначение помещения	Жилое
8	Вид жилого помещения (квартира, комната (в квартире), если жилое помещение расположено в многоквартирном доме	Квартира
9	Вид (виды) разрешенного использования помещения	-
10	Наименование помещения	Квартира
11	Кадастровый номер (при наличии) или обозначение на плане этажа (или поэтажном плане) квартиры, в которой расположена комната	-
12	Сведения об отнесении к общему имуществу в многоквартирном доме или к вспомогательным помещениям	-
13	Сведения об отнесении к специализированному жилищному фонду или к жилым помещениям наемного дома социального использования или наемного дома коммерческого использования	-
14	Сведения о включении помещения в единый государственный реестр объектов культурного наследия (памятников истории и культуры) народов Российской Федерации	-
14.1	Регистрационный номер, вид и наименование объекта недвижимости в едином государственном реестре объектов культурного наследия (памятников истории и культуры) народов Российской Федерации либо регистрационный номер учетной карты объекта, представляющего собой историко-культурную ценность, вид и наименование выявленного объекта культурного наследия	-

14.2	Реквизиты решений Правительства Российской Федерации, органов охраны объектов культурного наследия о включении объекта недвижимости в единый государственный реестр объектов культурного наследия (памятников истории и культуры) народов Российской Федерации либо об отнесении объекта недвижимости к выявленным объектам культурного наследия, подлежащим государственной охране	-
14.3	Реквизиты документа, на основании которого установлены требования к сохранению, содержанию и использованию объектов культурного наследия (памятников истории и культуры) народов Российской Федерации, требования к обеспечению доступа к таким объектам либо выявленному объекту культурного наследия	-
Обозначение (номер) помещения, машино-места на плане здания, сооружения, плане этажа: 66		
Кадастровый номер: -		
№ п/п	Наименование характеристики	Значение характеристики
1	2	3
1	Вид объекта недвижимости (помещение, машино-место)	Помещение
2	Ранее присвоенный государственный учетный номер помещения, машино-места (кадастровый, инвентарный или условный номер)	-
3	Кадастровый номер исходного объекта недвижимости (объектов недвижимости)	-
4	Номер, тип этажа (этажей), на котором (которых) расположено помещение	6, Этаж
5	Адрес помещения, машино-места	Российская Федерация, 143033, Московская область, г.о Одинцовский, село Лайково, микрорайон Город-событие, дом 63, квартира 66
	Местоположение помещения, машино-места	-
	Дополнение местоположения помещения, машино-места	-
6	Площадь помещения, машино-места (Р), м2	55.1
7	Назначение помещения	Жилое
8	Вид жилого помещения (квартира, комната (в квартире), если жилое помещение расположено в многоквартирном доме)	Квартира
9	Вид (виды) разрешенного использования помещения	-
10	Наименование помещения	Квартира
11	Кадастровый номер (при наличии) или обозначение на плане этажа (или поэтажном плане) квартиры, в которой расположена комната	-
12	Сведения об отнесении к общему имуществу в многоквартирном доме или к вспомогательным помещениям	-
13	Сведения об отнесении к специализированному жилищному фонду или к жилым помещениям наемного дома социального использования или наемного дома коммерческого использования	-

14	Сведения о включении помещения в единый государственный реестр объектов культурного наследия (памятников истории и культуры) народов Российской Федерации	-
14.1	Регистрационный номер, вид и наименование объекта недвижимости в едином государственном реестре объектов культурного наследия (памятников истории и культуры) народов Российской Федерации либо регистрационный номер учетной карты объекта, представляющего собой историко-культурную ценность, вид и наименование выявленного объекта культурного наследия	-
14.2	Реквизиты решений Правительства Российской Федерации, органов охраны объектов культурного наследия о включении объекта недвижимости в единый государственный реестр объектов культурного наследия (памятников истории и культуры) народов Российской Федерации либо об отнесении объекта недвижимости к выявленным объектам культурного наследия, подлежащим государственной охране	-
14.3	Реквизиты документа, на основании которого установлены требования к сохранению, содержанию и использованию объектов культурного наследия (памятников истории и культуры) народов Российской Федерации, требования к обеспечению доступа к таким объектам либо выявленному объекту культурного наследия	-

Обозначение (номер) помещения, машино-места на плане здания, сооружения, плане этажа: 67

Кадастровый номер: -

№ п/п	Наименование характеристики	Значение характеристики
1	2	3
1	Вид объекта недвижимости (помещение, машино-место)	Помещение
2	Ранее присвоенный государственный учетный номер помещения, машино-места (кадастровый, инвентарный или условный номер)	-
3	Кадастровый номер исходного объекта недвижимости (объектов недвижимости)	-
4	Номер, тип этажа (этажей), на котором (которых) расположено помещение	7, Этаж
5	Адрес помещения, машино-места	Российская Федерация, 143033, Московская область, г.о Одинцовский, село Лайково, микрорайон Город-событие, дом 63, квартира 67
	Местоположение помещения, машино-места	-
	Дополнение местоположения помещения, машино-места	-
6	Площадь помещения, машино-места (P), м ²	57.9
7	Назначение помещения	Жилое
8	Вид жилого помещения (квартира, комната (в квартире), если жилое помещение расположено в многоквартирном доме)	Квартира
9	Вид (виды) разрешенного использования помещения	-
10	Наименование помещения	Квартира

11	Кадастровый номер (при наличии) или обозначение на плане этажа (или поэтажном плане) квартиры, в которой расположена комната	-
12	Сведения об отнесении к общему имуществу в многоквартирном доме или к вспомогательным помещениям	-
13	Сведения об отнесении к специализированному жилищному фонду или к жилым помещениям наемного дома социального использования или наемного дома коммерческого использования	-
14	Сведения о включении помещения в единый государственный реестр объектов культурного наследия (памятников истории и культуры) народов Российской Федерации	-
14.1	Регистрационный номер, вид и наименование объекта недвижимости в едином государственном реестре объектов культурного наследия (памятников истории и культуры) народов Российской Федерации либо регистрационный номер учетной карты объекта, представляющего собой историко-культурную ценность, вид и наименование выявленного объекта культурного наследия	-
14.2	Реквизиты решений Правительства Российской Федерации, органов охраны объектов культурного наследия о включении объекта недвижимости в единый государственный реестр объектов культурного наследия (памятников истории и культуры) народов Российской Федерации либо об отнесении объекта недвижимости к выявленным объектам культурного наследия, подлежащим государственной охране	-
14.3	Реквизиты документа, на основании которого установлены требования к сохранению, содержанию и использованию объектов культурного наследия (памятников истории и культуры) народов Российской Федерации, требования к обеспечению доступа к таким объектам либо выявленному объекту культурного наследия	-
Обозначение (номер) помещения, машино-места на плане здания, сооружения, плане этажа: 68		
Кадастровый номер: -		
№ п/п	Наименование характеристики	Значение характеристики
1	2	3
1	Вид объекта недвижимости (помещение, машино-место)	Помещение
2	Ранее присвоенный государственный учетный номер помещения, машино-места (кадастровый, инвентарный или условный номер)	-
3	Кадастровый номер исходного объекта недвижимости (объектов недвижимости)	-
4	Номер, тип этажа (этажей), на котором (которых) расположено помещение	7, Этаж
5	Адрес помещения, машино-места	Российская Федерация, 143033, Московская область, г.о Одинцовский, село Лайково, микрорайон Город-событие, дом 63, квартира 68

5	Местоположение помещения, машино-места	-
	Дополнение местоположения помещения, машино-места	-
6	Площадь помещения, машино-места (Р), м2	40.3
7	Назначение помещения	Жилое
8	Вид жилого помещения (квартира, комната (в квартире), если жилое помещение расположено в многоквартирном доме	Квартира
9	Вид (виды) разрешенного использования помещения	-
10	Наименование помещения	Квартира
11	Кадастровый номер (при наличии) или обозначение на плане этажа (или поэтажном плане) квартиры, в которой расположена комната	-
12	Сведения об отнесении к общему имуществу в многоквартирном доме или к вспомогательным помещениям	-
13	Сведения об отнесении к специализированному жилищному фонду или к жилым помещениям наемного дома социального использования или наемного дома коммерческого использования	-
14	Сведения о включении помещения в единый государственный реестр объектов культурного наследия (памятников истории и культуры) народов Российской Федерации	-
14.1	Регистрационный номер, вид и наименование объекта недвижимости в едином государственном реестре объектов культурного наследия (памятников истории и культуры) народов Российской Федерации либо регистрационный номер учетной карты объекта, представляющего собой историко-культурную ценность, вид и наименование выявленного объекта культурного наследия	-
14.2	Реквизиты решений Правительства Российской Федерации, органов охраны объектов культурного наследия о включении объекта недвижимости в единый государственный реестр объектов культурного наследия (памятников истории и культуры) народов Российской Федерации либо об отнесении объекта недвижимости к выявленным объектам культурного наследия, подлежащим государственной охране	-
14.3	Реквизиты документа, на основании которого установлены требования к сохранению, содержанию и использованию объектов культурного наследия (памятников истории и культуры) народов Российской Федерации, требования к обеспечению доступа к таким объектам либо выявленному объекту культурного наследия	-
Обозначение (номер) помещения, машино-места на плане здания, сооружения, плане этажа: 69		
Кадастровый номер: -		
№ п/п	Наименование характеристики	Значение характеристики
1	2	3
1	Вид объекта недвижимости (помещение, машино-место)	Помещение

2	Ранее присвоенный государственный учетный номер помещения, машино-места (кадастровый, инвентарный или условный номер)	-
3	Кадастровый номер исходного объекта недвижимости (объектов недвижимости)	-
4	Номер, тип этажа (этажей), на котором (которых) расположено помещение	7, Этаж
5	Адрес помещения, машино-места	Российская Федерация, 143033, Московская область, г.о Одинцовский, село Лайково, микрорайон Город-событие, дом 63, квартира 69
	Местоположение помещения, машино-места	-
	Дополнение местоположения помещения, машино-места	-
6	Площадь помещения, машино-места (P), м2	40.6
7	Назначение помещения	Жилое
8	Вид жилого помещения (квартира, комната (в квартире), если жилое помещение расположено в многоквартирном доме	Квартира
9	Вид (виды) разрешенного использования помещения	-
10	Наименование помещения	Квартира
11	Кадастровый номер (при наличии) или обозначение на плане этажа (или поэтажном плане) квартиры, в которой расположена комната	-
12	Сведения об отнесении к общему имуществу в многоквартирном доме или к вспомогательным помещениям	-
13	Сведения об отнесении к специализированному жилищному фонду или к жилым помещениям наемного дома социального использования или наемного дома коммерческого использования	-
14	Сведения о включении помещения в единый государственный реестр объектов культурного наследия (памятников истории и культуры) народов Российской Федерации	-
14.1	Регистрационный номер, вид и наименование объекта недвижимости в едином государственном реестре объектов культурного наследия (памятников истории и культуры) народов Российской Федерации либо регистрационный номер учетной карты объекта, представляющего собой историко-культурную ценность, вид и наименование выявленного объекта культурного наследия	-
14.2	Реквизиты решений Правительства Российской Федерации, органов охраны объектов культурного наследия о включении объекта недвижимости в единый государственный реестр объектов культурного наследия (памятников истории и культуры) народов Российской Федерации либо об отнесении объекта недвижимости к выявленным объектам культурного наследия, подлежащим государственной охране	-
14.3	Реквизиты документа, на основании которого установлены требования к сохранению, содержанию и использованию объектов культурного наследия (памятников истории и культуры) народов Российской Федерации, требования к обеспечению доступа к таким объектам либо выявленному объекту культурного наследия	-

Обозначение (номер) помещения, машино-места на плане здания, сооружения, плане этажа: 70

Кадастровый номер: -

№ п/п	Наименование характеристики	Значение характеристики
1	2	3
1	Вид объекта недвижимости (помещение, машино-место)	Помещение
2	Ранее присвоенный государственный учетный номер помещения, машино-места (кадастровый, инвентарный или условный номер)	-
3	Кадастровый номер исходного объекта недвижимости (объектов недвижимости)	-
4	Номер, тип этажа (этажей), на котором (которых) расположено помещение	7, Этаж
5	Адрес помещения, машино-места	Российская Федерация, 143033, Московская область, г.о Одинцовский, село Лайково, микрорайон Город-событие, дом 63, квартира 70
	Местоположение помещения, машино-места	-
	Дополнение местоположения помещения, машино-места	-
6	Площадь помещения, машино-места (Р), м ²	55.4
7	Назначение помещения	Жилое
8	Вид жилого помещения (квартира, комната (в квартире), если жилое помещение расположено в многоквартирном доме	Квартира
9	Вид (виды) разрешенного использования помещения	-
10	Наименование помещения	Квартира
11	Кадастровый номер (при наличии) или обозначение на плане этажа (или поэтажном плане) квартиры, в которой расположена комната	-
12	Сведения об отнесении к общему имуществу в многоквартирном доме или к вспомогательным помещениям	-
13	Сведения об отнесении к специализированному жилищному фонду или к жилым помещениям наемного дома социального использования или наемного дома коммерческого использования	-
14	Сведения о включении помещения в единый государственный реестр объектов культурного наследия (памятников истории и культуры) народов Российской Федерации	-
14.1	Регистрационный номер, вид и наименование объекта недвижимости в едином государственном реестре объектов культурного наследия (памятников истории и культуры) народов Российской Федерации либо регистрационный номер учетной карты объекта, представляющего собой историко-культурную ценность, вид и наименование выявленного объекта культурного наследия	-

14.2	Реквизиты решений Правительства Российской Федерации, органов охраны объектов культурного наследия о включении объекта недвижимости в единый государственный реестр объектов культурного наследия (памятников истории и культуры) народов Российской Федерации либо об отнесении объекта недвижимости к выявленным объектам культурного наследия, подлежащим государственной охране	-
14.3	Реквизиты документа, на основании которого установлены требования к сохранению, содержанию и использованию объектов культурного наследия (памятников истории и культуры) народов Российской Федерации, требования к обеспечению доступа к таким объектам либо выявленному объекту культурного наследия	-
Обозначение (номер) помещения, машино-места на плане здания, сооружения, плане этажа: 71		
Кадастровый номер: -		
№ п/п	Наименование характеристики	Значение характеристики
1	2	3
1	Вид объекта недвижимости (помещение, машино-место)	Помещение
2	Ранее присвоенный государственный учетный номер помещения, машино-места (кадастровый, инвентарный или условный номер)	-
3	Кадастровый номер исходного объекта недвижимости (объектов недвижимости)	-
4	Номер, тип этажа (этажей), на котором (которых) расположено помещение	8, Этаж
5	Адрес помещения, машино-места	Российская Федерация, 143033, Московская область, г.о Одинцовский, село Лайково, микрорайон Город-событие, дом 63, квартира 71
	Местоположение помещения, машино-места	-
	Дополнение местоположения помещения, машино-места	-
6	Площадь помещения, машино-места (P), м2	57.7
7	Назначение помещения	Жилое
8	Вид жилого помещения (квартира, комната (в квартире), если жилое помещение расположено в многоквартирном доме)	Квартира
9	Вид (виды) разрешенного использования помещения	-
10	Наименование помещения	Квартира
11	Кадастровый номер (при наличии) или обозначение на плане этажа (или поэтажном плане) квартиры, в которой расположена комната	-
12	Сведения об отнесении к общему имуществу в многоквартирном доме или к вспомогательным помещениям	-
13	Сведения об отнесении к специализированному жилищному фонду или к жилым помещениям наемного дома социального использования или наемного дома коммерческого использования	-

14	Сведения о включении помещения в единый государственный реестр объектов культурного наследия (памятников истории и культуры) народов Российской Федерации	-
14.1	Регистрационный номер, вид и наименование объекта недвижимости в едином государственном реестре объектов культурного наследия (памятников истории и культуры) народов Российской Федерации либо регистрационный номер учетной карты объекта, представляющего собой историко-культурную ценность, вид и наименование выявленного объекта культурного наследия	-
14.2	Реквизиты решений Правительства Российской Федерации, органов охраны объектов культурного наследия о включении объекта недвижимости в единый государственный реестр объектов культурного наследия (памятников истории и культуры) народов Российской Федерации либо об отнесении объекта недвижимости к выявленным объектам культурного наследия, подлежащим государственной охране	-
14.3	Реквизиты документа, на основании которого установлены требования к сохранению, содержанию и использованию объектов культурного наследия (памятников истории и культуры) народов Российской Федерации, требования к обеспечению доступа к таким объектам либо выявленному объекту культурного наследия	-

Обозначение (номер) помещения, машино-места на плане здания, сооружения, плане этажа: 72

Кадастровый номер: -

№ п/п	Наименование характеристики	Значение характеристики
1	2	3
1	Вид объекта недвижимости (помещение, машино-место)	Помещение
2	Ранее присвоенный государственный учетный номер помещения, машино-места (кадастровый, инвентарный или условный номер)	-
3	Кадастровый номер исходного объекта недвижимости (объектов недвижимости)	-
4	Номер, тип этажа (этажей), на котором (которых) расположено помещение	8, Этаж
5	Адрес помещения, машино-места	Российская Федерация, 143033, Московская область, г.о Одинцовский, село Лайково, микрорайон Город-событие, дом 63, квартира 72
	Местоположение помещения, машино-места	-
	Дополнение местоположения помещения, машино-места	-
6	Площадь помещения, машино-места (Р), м ²	40.3
7	Назначение помещения	Жилое
8	Вид жилого помещения (квартира, комната (в квартире)), если жилое помещение расположено в многоквартирном доме	Квартира
9	Вид (виды) разрешенного использования помещения	-
10	Наименование помещения	Квартира

11	Кадастровый номер (при наличии) или обозначение на плане этажа (или поэтажном плане) квартиры, в которой расположена комната	-
12	Сведения об отнесении к общему имуществу в многоквартирном доме или к вспомогательным помещениям	-
13	Сведения об отнесении к специализированному жилищному фонду или к жилым помещениям наемного дома социального использования или наемного дома коммерческого использования	-
14	Сведения о включении помещения в единый государственный реестр объектов культурного наследия (памятников истории и культуры) народов Российской Федерации	-
14.1	Регистрационный номер, вид и наименование объекта недвижимости в едином государственном реестре объектов культурного наследия (памятников истории и культуры) народов Российской Федерации либо регистрационный номер учетной карты объекта, представляющего собой историко-культурную ценность, вид и наименование выявленного объекта культурного наследия	-
14.2	Реквизиты решений Правительства Российской Федерации, органов охраны объектов культурного наследия о включении объекта недвижимости в единый государственный реестр объектов культурного наследия (памятников истории и культуры) народов Российской Федерации либо об отнесении объекта недвижимости к выявленным объектам культурного наследия, подлежащим государственной охране	-
14.3	Реквизиты документа, на основании которого установлены требования к сохранению, содержанию и использованию объектов культурного наследия (памятников истории и культуры) народов Российской Федерации, требования к обеспечению доступа к таким объектам либо выявленному объекту культурного наследия	-

Обозначение (номер) помещения, машино-места на плане здания, сооружения, плане этажа: 73

Кадастровый номер: -

№ п/п	Наименование характеристики	Значение характеристики
1	2	3
1	Вид объекта недвижимости (помещение, машино-место)	Помещение
2	Ранее присвоенный государственный учетный номер помещения, машино-места (кадастровый, инвентарный или условный номер)	-
3	Кадастровый номер исходного объекта недвижимости (объектов недвижимости)	-
4	Номер, тип этажа (этажей), на котором (которых) расположено помещение	8, Этаж 9, Этаж
5	Адрес помещения, машино-места	Российская Федерация, 143033, Московская область, г.о Одинцовский, село Лайково, микрорайон Город-событие, дом 63, квартира 73

5	Местоположение помещения, машино-места	-
	Дополнение местоположения помещения, машино-места	-
6	Площадь помещения, машино-места (Р), м2	62.8
7	Назначение помещения	Жилое
8	Вид жилого помещения (квартира, комната (в квартире), если жилое помещение расположено в многоквартирном доме)	Квартира
9	Вид (виды) разрешенного использования помещения	-
10	Наименование помещения	Квартира
11	Кадастровый номер (при наличии) или обозначение на плане этажа (или поэтажном плане) квартиры, в которой расположена комната	-
12	Сведения об отнесении к общему имуществу в многоквартирном доме или к вспомогательным помещениям	-
13	Сведения об отнесении к специализированному жилищному фонду или к жилым помещениям наемного дома социального использования или наемного дома коммерческого использования	-
14	Сведения о включении помещения в единый государственный реестр объектов культурного наследия (памятников истории и культуры) народов Российской Федерации	-
14.1	Регистрационный номер, вид и наименование объекта недвижимости в едином государственном реестре объектов культурного наследия (памятников истории и культуры) народов Российской Федерации либо регистрационный номер учетной карты объекта, представляющего собой историко-культурную ценность, вид и наименование выявленного объекта культурного наследия	-
14.2	Реквизиты решений Правительства Российской Федерации, органов охраны объектов культурного наследия о включении объекта недвижимости в единый государственный реестр объектов культурного наследия (памятников истории и культуры) народов Российской Федерации либо об отнесении объекта недвижимости к выявленным объектам культурного наследия, подлежащим государственной охране	-
14.3	Реквизиты документа, на основании которого установлены требования к сохранению, содержанию и использованию объектов культурного наследия (памятников истории и культуры) народов Российской Федерации, требования к обеспечению доступа к таким объектам либо выявленному объекту культурного наследия	-
Обозначение (номер) помещения, машино-места на плане здания, сооружения, плане этажа: 74		
Кадастровый номер: -		
№ п/п	Наименование характеристики	Значение характеристики
1	2	3
1	Вид объекта недвижимости (помещение, машино-место)	Помещение

2	Ранее присвоенный государственный учетный номер помещения, машино-места (кадастровый, инвентарный или условный номер)	-
3	Кадастровый номер исходного объекта недвижимости (объектов недвижимости)	-
4	Номер, тип этажа (этажей), на котором (которых) расположено помещение	8, Этаж 9, Этаж
5	Адрес помещения, машино-места	Российская Федерация, 143033, Московская область, г.о Одинцовский, село Лайково, микрорайон Город-событие, дом 63, квартира 74
	Местоположение помещения, машино-места	-
	Дополнение местоположения помещения, машино-места	-
6	Площадь помещения, машино-места (P), м2	80.3
7	Назначение помещения	Жилое
8	Вид жилого помещения (квартира, комната (в квартире), если жилое помещение расположено в многоквартирном доме	Квартира
9	Вид (виды) разрешенного использования помещения	-
10	Наименование помещения	Квартира
11	Кадастровый номер (при наличии) или обозначение на плане этажа (или поэтажном плане) квартиры, в которой расположена комната	-
12	Сведения об отнесении к общему имуществу в многоквартирном доме или к вспомогательным помещениям	-
13	Сведения об отнесении к специализированному жилищному фонду или к жилым помещениям наемного дома социального использования или наемного дома коммерческого использования	-
14	Сведения о включении помещения в единый государственный реестр объектов культурного наследия (памятников истории и культуры) народов Российской Федерации	-
14.1	Регистрационный номер, вид и наименование объекта недвижимости в едином государственном реестре объектов культурного наследия (памятников истории и культуры) народов Российской Федерации либо регистрационный номер учетной карты объекта, представляющего собой историко-культурную ценность, вид и наименование выявленного объекта культурного наследия	-
14.2	Реквизиты решений Правительства Российской Федерации, органов охраны объектов культурного наследия о включении объекта недвижимости в единый государственный реестр объектов культурного наследия (памятников истории и культуры) народов Российской Федерации либо об отнесении объекта недвижимости к выявленным объектам культурного наследия, подлежащим государственной охране	-
14.3	Реквизиты документа, на основании которого установлены требования к сохранению, содержанию и использованию объектов культурного наследия (памятников истории и культуры) народов Российской Федерации, требования к обеспечению доступа к таким объектам либо выявленному объекту культурного наследия	-

Обозначение (номер) помещения, машино-места на плане здания, сооружения, плане этажа: 75

Кадастровый номер: -

№ п/п	Наименование характеристики	Значение характеристики
1	2	3
1	Вид объекта недвижимости (помещение, машино-место)	Помещение
2	Ранее присвоенный государственный учетный номер помещения, машино-места (кадастровый, инвентарный или условный номер)	-
3	Кадастровый номер исходного объекта недвижимости (объектов недвижимости)	-
4	Номер, тип этажа (этажей), на котором (которых) расположено помещение	9, Этаж
5	Адрес помещения, машино-места	Российская Федерация, 143033, Московская область, г.о Одинцовский, село Лайково, микрорайон Город-событие, дом 63, квартира 75
	Местоположение помещения, машино-места	-
	Дополнение местоположения помещения, машино-места	-
6	Площадь помещения, машино-места (Р), м ²	58.0
7	Назначение помещения	Жилое
8	Вид жилого помещения (квартира, комната (в квартире), если жилое помещение расположено в многоквартирном доме	Квартира
9	Вид (виды) разрешенного использования помещения	-
10	Наименование помещения	Квартира
11	Кадастровый номер (при наличии) или обозначение на плане этажа (или поэтажном плане) квартиры, в которой расположена комната	-
12	Сведения об отнесении к общему имуществу в многоквартирном доме или к вспомогательным помещениям	-
13	Сведения об отнесении к специализированному жилищному фонду или к жилым помещениям наемного дома социального использования или наемного дома коммерческого использования	-
14	Сведения о включении помещения в единый государственный реестр объектов культурного наследия (памятников истории и культуры) народов Российской Федерации	-
14.1	Регистрационный номер, вид и наименование объекта недвижимости в едином государственном реестре объектов культурного наследия (памятников истории и культуры) народов Российской Федерации либо регистрационный номер учетной карты объекта, представляющего собой историко-культурную ценность, вид и наименование выявленного объекта культурного наследия	-

14.2	Реквизиты решений Правительства Российской Федерации, органов охраны объектов культурного наследия о включении объекта недвижимости в единый государственный реестр объектов культурного наследия (памятников истории и культуры) народов Российской Федерации либо об отнесении объекта недвижимости к выявленным объектам культурного наследия, подлежащим государственной охране	-
14.3	Реквизиты документа, на основании которого установлены требования к сохранению, содержанию и использованию объектов культурного наследия (памятников истории и культуры) народов Российской Федерации, требования к обеспечению доступа к таким объектам либо выявленному объекту культурного наследия	-
Обозначение (номер) помещения, машино-места на плане здания, сооружения, плане этажа: 76		
Кадастровый номер: -		
№ п/п	Наименование характеристики	Значение характеристики
1	2	3
1	Вид объекта недвижимости (помещение, машино-место)	Помещение
2	Ранее присвоенный государственный учетный номер помещения, машино-места (кадастровый, инвентарный или условный номер)	-
3	Кадастровый номер исходного объекта недвижимости (объектов недвижимости)	-
4	Номер, тип этажа (этажей), на котором (которых) расположено помещение	9, Этаж
5	Адрес помещения, машино-места	Российская Федерация, 143033, Московская область, г.о Одинцовский, село Лайково, микрорайон Город-событие, дом 63, квартира 76
	Местоположение помещения, машино-места	-
	Дополнение местоположения помещения, машино-места	-
6	Площадь помещения, машино-места (P), м2	40.3
7	Назначение помещения	Жилое
8	Вид жилого помещения (квартира, комната (в квартире), если жилое помещение расположено в многоквартирном доме)	Квартира
9	Вид (виды) разрешенного использования помещения	-
10	Наименование помещения	Квартира
11	Кадастровый номер (при наличии) или обозначение на плане этажа (или поэтажном плане) квартиры, в которой расположена комната	-
12	Сведения об отнесении к общему имуществу в многоквартирном доме или к вспомогательным помещениям	-
13	Сведения об отнесении к специализированному жилищному фонду или к жилым помещениям наемного дома социального использования или наемного дома коммерческого использования	-

14	Сведения о включении помещения в единый государственный реестр объектов культурного наследия (памятников истории и культуры) народов Российской Федерации	-
14.1	Регистрационный номер, вид и наименование объекта недвижимости в едином государственном реестре объектов культурного наследия (памятников истории и культуры) народов Российской Федерации либо регистрационный номер учетной карты объекта, представляющего собой историко-культурную ценность, вид и наименование выявленного объекта культурного наследия	-
14.2	Реквизиты решений Правительства Российской Федерации, органов охраны объектов культурного наследия о включении объекта недвижимости в единый государственный реестр объектов культурного наследия (памятников истории и культуры) народов Российской Федерации либо об отнесении объекта недвижимости к выявленным объектам культурного наследия, подлежащим государственной охране	-
14.3	Реквизиты документа, на основании которого установлены требования к сохранению, содержанию и использованию объектов культурного наследия (памятников истории и культуры) народов Российской Федерации, требования к обеспечению доступа к таким объектам либо выявленному объекту культурного наследия	-

Обозначение (номер) помещения, машино-места на плане здания, сооружения, плане этажа: 77

Кадастровый номер: -

№ п/п	Наименование характеристики	Значение характеристики
1	2	3
1	Вид объекта недвижимости (помещение, машино-место)	Помещение
2	Ранее присвоенный государственный учетный номер помещения, машино-места (кадастровый, инвентарный или условный номер)	-
3	Кадастровый номер исходного объекта недвижимости (объектов недвижимости)	-
4	Номер, тип этажа (этажей), на котором (которых) расположено помещение	1, Этаж
5	Адрес помещения, машино-места	Российская Федерация, 143033, Московская область, г.о Одинцовский, село Лайково, микрорайон Город-событие, дом 63, квартира 77
	Местоположение помещения, машино-места	-
	Дополнение местоположения помещения, машино-места	-
6	Площадь помещения, машино-места (Р), м ²	57.4
7	Назначение помещения	Жилое
8	Вид жилого помещения (квартира, комната (в квартире)), если жилое помещение расположено в многоквартирном доме	Квартира
9	Вид (виды) разрешенного использования помещения	-
10	Наименование помещения	Квартира

11	Кадастровый номер (при наличии) или обозначение на плане этажа (или поэтажном плане) квартиры, в которой расположена комната	-
12	Сведения об отнесении к общему имуществу в многоквартирном доме или к вспомогательным помещениям	-
13	Сведения об отнесении к специализированному жилищному фонду или к жилым помещениям наемного дома социального использования или наемного дома коммерческого использования	-
14	Сведения о включении помещения в единый государственный реестр объектов культурного наследия (памятников истории и культуры) народов Российской Федерации	-
14.1	Регистрационный номер, вид и наименование объекта недвижимости в едином государственном реестре объектов культурного наследия (памятников истории и культуры) народов Российской Федерации либо регистрационный номер учетной карты объекта, представляющего собой историко-культурную ценность, вид и наименование выявленного объекта культурного наследия	-
14.2	Реквизиты решений Правительства Российской Федерации, органов охраны объектов культурного наследия о включении объекта недвижимости в единый государственный реестр объектов культурного наследия (памятников истории и культуры) народов Российской Федерации либо об отнесении объекта недвижимости к выявленным объектам культурного наследия, подлежащим государственной охране	-
14.3	Реквизиты документа, на основании которого установлены требования к сохранению, содержанию и использованию объектов культурного наследия (памятников истории и культуры) народов Российской Федерации, требования к обеспечению доступа к таким объектам либо выявленному объекту культурного наследия	-
Обозначение (номер) помещения, машино-места на плане здания, сооружения, плане этажа: 78		
Кадастровый номер: -		
№ п/п	Наименование характеристики	Значение характеристики
1	2	3
1	Вид объекта недвижимости (помещение, машино-место)	Помещение
2	Ранее присвоенный государственный учетный номер помещения, машино-места (кадастровый, инвентарный или условный номер)	-
3	Кадастровый номер исходного объекта недвижимости (объектов недвижимости)	-
4	Номер, тип этажа (этажей), на котором (которых) расположено помещение	1, Этаж
5	Адрес помещения, машино-места	Российская Федерация, 143033, Московская область, г.о Одинцовский, село Лайково, микрорайон Город-событие, дом 63, квартира 78

5	Местоположение помещения, машино-места	-
	Дополнение местоположения помещения, машино-места	-
6	Площадь помещения, машино-места (Р), м2	42.0
7	Назначение помещения	Жилое
8	Вид жилого помещения (квартира, комната (в квартире), если жилое помещение расположено в многоквартирном доме)	Квартира
9	Вид (виды) разрешенного использования помещения	-
10	Наименование помещения	Квартира
11	Кадастровый номер (при наличии) или обозначение на плане этажа (или поэтажном плане) квартиры, в которой расположена комната	-
12	Сведения об отнесении к общему имуществу в многоквартирном доме или к вспомогательным помещениям	-
13	Сведения об отнесении к специализированному жилищному фонду или к жилым помещениям наемного дома социального использования или наемного дома коммерческого использования	-
14	Сведения о включении помещения в единый государственный реестр объектов культурного наследия (памятников истории и культуры) народов Российской Федерации	-
14.1	Регистрационный номер, вид и наименование объекта недвижимости в едином государственном реестре объектов культурного наследия (памятников истории и культуры) народов Российской Федерации либо регистрационный номер учетной карты объекта, представляющего собой историко-культурную ценность, вид и наименование выявленного объекта культурного наследия	-
14.2	Реквизиты решений Правительства Российской Федерации, органов охраны объектов культурного наследия о включении объекта недвижимости в единый государственный реестр объектов культурного наследия (памятников истории и культуры) народов Российской Федерации либо об отнесении объекта недвижимости к выявленным объектам культурного наследия, подлежащим государственной охране	-
14.3	Реквизиты документа, на основании которого установлены требования к сохранению, содержанию и использованию объектов культурного наследия (памятников истории и культуры) народов Российской Федерации, требования к обеспечению доступа к таким объектам либо выявленному объекту культурного наследия	-
Обозначение (номер) помещения, машино-места на плане здания, сооружения, плане этажа: 79		
Кадастровый номер: -		
№ п/п	Наименование характеристики	Значение характеристики
1	2	3
1	Вид объекта недвижимости (помещение, машино-место)	Помещение

2	Ранее присвоенный государственный учетный номер помещения, машино-места (кадастровый, инвентарный или условный номер)	-
3	Кадастровый номер исходного объекта недвижимости (объектов недвижимости)	-
4	Номер, тип этажа (этажей), на котором (которых) расположено помещение	1, Этаж
5	Адрес помещения, машино-места	Российская Федерация, 143033, Московская область, г.о Одинцовский, село Лайково, микрорайон Город-событие, дом 63, квартира 79
	Местоположение помещения, машино-места	-
	Дополнение местоположения помещения, машино-места	-
6	Площадь помещения, машино-места (P), м2	63.2
7	Назначение помещения	Жилое
8	Вид жилого помещения (квартира, комната (в квартире), если жилое помещение расположено в многоквартирном доме	Квартира
9	Вид (виды) разрешенного использования помещения	-
10	Наименование помещения	Квартира
11	Кадастровый номер (при наличии) или обозначение на плане этажа (или поэтажном плане) квартиры, в которой расположена комната	-
12	Сведения об отнесении к общему имуществу в многоквартирном доме или к вспомогательным помещениям	-
13	Сведения об отнесении к специализированному жилищному фонду или к жилым помещениям наемного дома социального использования или наемного дома коммерческого использования	-
14	Сведения о включении помещения в единый государственный реестр объектов культурного наследия (памятников истории и культуры) народов Российской Федерации	-
14.1	Регистрационный номер, вид и наименование объекта недвижимости в едином государственном реестре объектов культурного наследия (памятников истории и культуры) народов Российской Федерации либо регистрационный номер учетной карты объекта, представляющего собой историко-культурную ценность, вид и наименование выявленного объекта культурного наследия	-
14.2	Реквизиты решений Правительства Российской Федерации, органов охраны объектов культурного наследия о включении объекта недвижимости в единый государственный реестр объектов культурного наследия (памятников истории и культуры) народов Российской Федерации либо об отнесении объекта недвижимости к выявленным объектам культурного наследия, подлежащим государственной охране	-
14.3	Реквизиты документа, на основании которого установлены требования к сохранению, содержанию и использованию объектов культурного наследия (памятников истории и культуры) народов Российской Федерации, требования к обеспечению доступа к таким объектам либо выявленному объекту культурного наследия	-

Обозначение (номер) помещения, машино-места на плане здания, сооружения, плане этажа: 80

Кадастровый номер: -

№ п/п	Наименование характеристики	Значение характеристики
1	2	3
1	Вид объекта недвижимости (помещение, машино-место)	Помещение
2	Ранее присвоенный государственный учетный номер помещения, машино-места (кадастровый, инвентарный или условный номер)	-
3	Кадастровый номер исходного объекта недвижимости (объектов недвижимости)	-
4	Номер, тип этажа (этажей), на котором (которых) расположено помещение	2, Этаж
5	Адрес помещения, машино-места	Российская Федерация, 143033, Московская область, г.о Одинцовский, село Лайково, микрорайон Город-событие, дом 63, квартира 80
	Местоположение помещения, машино-места	-
	Дополнение местоположения помещения, машино-места	-
6	Площадь помещения, машино-места (Р), м ²	54.6
7	Назначение помещения	Жилое
8	Вид жилого помещения (квартира, комната (в квартире), если жилое помещение расположено в многоквартирном доме)	Квартира
9	Вид (виды) разрешенного использования помещения	-
10	Наименование помещения	Квартира
11	Кадастровый номер (при наличии) или обозначение на плане этажа (или поэтажном плане) квартиры, в которой расположена комната	-
12	Сведения об отнесении к общему имуществу в многоквартирном доме или к вспомогательным помещениям	-
13	Сведения об отнесении к специализированному жилищному фонду или к жилым помещениям наемного дома социального использования или наемного дома коммерческого использования	-
14	Сведения о включении помещения в единый государственный реестр объектов культурного наследия (памятников истории и культуры) народов Российской Федерации	-
14.1	Регистрационный номер, вид и наименование объекта недвижимости в едином государственном реестре объектов культурного наследия (памятников истории и культуры) народов Российской Федерации либо регистрационный номер учетной карты объекта, представляющего собой историко-культурную ценность, вид и наименование выявленного объекта культурного наследия	-

14.2	Реквизиты решений Правительства Российской Федерации, органов охраны объектов культурного наследия о включении объекта недвижимости в единый государственный реестр объектов культурного наследия (памятников истории и культуры) народов Российской Федерации либо об отнесении объекта недвижимости к выявленным объектам культурного наследия, подлежащим государственной охране	-
14.3	Реквизиты документа, на основании которого установлены требования к сохранению, содержанию и использованию объектов культурного наследия (памятников истории и культуры) народов Российской Федерации, требования к обеспечению доступа к таким объектам либо выявленному объекту культурного наследия	-
Обозначение (номер) помещения, машино-места на плане здания, сооружения, плане этажа: 81		
Кадастровый номер: -		
№ п/п	Наименование характеристики	Значение характеристики
1	2	3
1	Вид объекта недвижимости (помещение, машино-место)	Помещение
2	Ранее присвоенный государственный учетный номер помещения, машино-места (кадастровый, инвентарный или условный номер)	-
3	Кадастровый номер исходного объекта недвижимости (объектов недвижимости)	-
4	Номер, тип этажа (этажей), на котором (которых) расположено помещение	2, Этаж
5	Адрес помещения, машино-места	Российская Федерация, 143033, Московская область, г.о Одинцовский, село Лайково, микрорайон Город-событие, дом 63, квартира 81
	Местоположение помещения, машино-места	-
	Дополнение местоположения помещения, машино-места	-
6	Площадь помещения, машино-места (Р), м ²	41.2
7	Назначение помещения	Жилое
8	Вид жилого помещения (квартира, комната (в квартире), если жилое помещение расположено в многоквартирном доме)	Квартира
9	Вид (виды) разрешенного использования помещения	-
10	Наименование помещения	Квартира
11	Кадастровый номер (при наличии) или обозначение на плане этажа (или поэтажном плане) квартиры, в которой расположена комната	-
12	Сведения об отнесении к общему имуществу в многоквартирном доме или к вспомогательным помещениям	-
13	Сведения об отнесении к специализированному жилищному фонду или к жилым помещениям наемного дома социального использования или наемного дома коммерческого использования	-

14	Сведения о включении помещения в единый государственный реестр объектов культурного наследия (памятников истории и культуры) народов Российской Федерации	-
14.1	Регистрационный номер, вид и наименование объекта недвижимости в едином государственном реестре объектов культурного наследия (памятников истории и культуры) народов Российской Федерации либо регистрационный номер учетной карты объекта, представляющего собой историко-культурную ценность, вид и наименование выявленного объекта культурного наследия	-
14.2	Реквизиты решений Правительства Российской Федерации, органов охраны объектов культурного наследия о включении объекта недвижимости в единый государственный реестр объектов культурного наследия (памятников истории и культуры) народов Российской Федерации либо об отнесении объекта недвижимости к выявленным объектам культурного наследия, подлежащим государственной охране	-
14.3	Реквизиты документа, на основании которого установлены требования к сохранению, содержанию и использованию объектов культурного наследия (памятников истории и культуры) народов Российской Федерации, требования к обеспечению доступа к таким объектам либо выявленному объекту культурного наследия	-

Обозначение (номер) помещения, машино-места на плане здания, сооружения, плане этажа: 82

Кадастровый номер: -

№ п/п	Наименование характеристики	Значение характеристики
1	2	3
1	Вид объекта недвижимости (помещение, машино-место)	Помещение
2	Ранее присвоенный государственный учетный номер помещения, машино-места (кадастровый, инвентарный или условный номер)	-
3	Кадастровый номер исходного объекта недвижимости (объектов недвижимости)	-
4	Номер, тип этажа (этажей), на котором (которых) расположено помещение	2, Этаж
5	Адрес помещения, машино-места	Российская Федерация, 143033, Московская область, г.о Одинцовский, село Лайково, микрорайон Город-событие, дом 63, квартира 82
	Местоположение помещения, машино-места	-
	Дополнение местоположения помещения, машино-места	-
6	Площадь помещения, машино-места (Р), м ²	42.0
7	Назначение помещения	Жилое
8	Вид жилого помещения (квартира, комната (в квартире)), если жилое помещение расположено в многоквартирном доме	Квартира
9	Вид (виды) разрешенного использования помещения	-
10	Наименование помещения	Квартира

11	Кадастровый номер (при наличии) или обозначение на плане этажа (или поэтажном плане) квартиры, в которой расположена комната	-
12	Сведения об отнесении к общему имуществу в многоквартирном доме или к вспомогательным помещениям	-
13	Сведения об отнесении к специализированному жилищному фонду или к жилым помещениям наемного дома социального использования или наемного дома коммерческого использования	-
14	Сведения о включении помещения в единый государственный реестр объектов культурного наследия (памятников истории и культуры) народов Российской Федерации	-
14.1	Регистрационный номер, вид и наименование объекта недвижимости в едином государственном реестре объектов культурного наследия (памятников истории и культуры) народов Российской Федерации либо регистрационный номер учетной карты объекта, представляющего собой историко-культурную ценность, вид и наименование выявленного объекта культурного наследия	-
14.2	Реквизиты решений Правительства Российской Федерации, органов охраны объектов культурного наследия о включении объекта недвижимости в единый государственный реестр объектов культурного наследия (памятников истории и культуры) народов Российской Федерации либо об отнесении объекта недвижимости к выявленным объектам культурного наследия, подлежащим государственной охране	-
14.3	Реквизиты документа, на основании которого установлены требования к сохранению, содержанию и использованию объектов культурного наследия (памятников истории и культуры) народов Российской Федерации, требования к обеспечению доступа к таким объектам либо выявленному объекту культурного наследия	-
Обозначение (номер) помещения, машино-места на плане здания, сооружения, плане этажа: 83		
Кадастровый номер: -		
№ п/п	Наименование характеристики	Значение характеристики
1	2	3
1	Вид объекта недвижимости (помещение, машино-место)	Помещение
2	Ранее присвоенный государственный учетный номер помещения, машино-места (кадастровый, инвентарный или условный номер)	-
3	Кадастровый номер исходного объекта недвижимости (объектов недвижимости)	-
4	Номер, тип этажа (этажей), на котором (которых) расположено помещение	2, Этаж
5	Адрес помещения, машино-места	Российская Федерация, 143033, Московская область, г.о Одинцовский, село Лайково, микрорайон Город-событие, дом 63, квартира 83

5	Местоположение помещения, машино-места	-
	Дополнение местоположения помещения, машино-места	-
6	Площадь помещения, машино-места (Р), м2	59.8
7	Назначение помещения	Жилое
8	Вид жилого помещения (квартира, комната (в квартире), если жилое помещение расположено в многоквартирном доме)	Квартира
9	Вид (виды) разрешенного использования помещения	-
10	Наименование помещения	Квартира
11	Кадастровый номер (при наличии) или обозначение на плане этажа (или поэтажном плане) квартиры, в которой расположена комната	-
12	Сведения об отнесении к общему имуществу в многоквартирном доме или к вспомогательным помещениям	-
13	Сведения об отнесении к специализированному жилищному фонду или к жилым помещениям наемного дома социального использования или наемного дома коммерческого использования	-
14	Сведения о включении помещения в единый государственный реестр объектов культурного наследия (памятников истории и культуры) народов Российской Федерации	-
14.1	Регистрационный номер, вид и наименование объекта недвижимости в едином государственном реестре объектов культурного наследия (памятников истории и культуры) народов Российской Федерации либо регистрационный номер учетной карты объекта, представляющего собой историко-культурную ценность, вид и наименование выявленного объекта культурного наследия	-
14.2	Реквизиты решений Правительства Российской Федерации, органов охраны объектов культурного наследия о включении объекта недвижимости в единый государственный реестр объектов культурного наследия (памятников истории и культуры) народов Российской Федерации либо об отнесении объекта недвижимости к выявленным объектам культурного наследия, подлежащим государственной охране	-
14.3	Реквизиты документа, на основании которого установлены требования к сохранению, содержанию и использованию объектов культурного наследия (памятников истории и культуры) народов Российской Федерации, требования к обеспечению доступа к таким объектам либо выявленному объекту культурного наследия	-
Обозначение (номер) помещения, машино-места на плане здания, сооружения, плане этажа: 84		
Кадастровый номер: -		
№ п/п	Наименование характеристики	Значение характеристики
1	2	3
1	Вид объекта недвижимости (помещение, машино-место)	Помещение

2	Ранее присвоенный государственный учетный номер помещения, машино-места (кадастровый, инвентарный или условный номер)	-
3	Кадастровый номер исходного объекта недвижимости (объектов недвижимости)	-
4	Номер, тип этажа (этажей), на котором (которых) расположено помещение	3, Этаж
5	Адрес помещения, машино-места	Российская Федерация, 143033, Московская область, г.о Одинцовский, село Лайково, микрорайон Город-событие, дом 63, квартира 84
	Местоположение помещения, машино-места	-
	Дополнение местоположения помещения, машино-места	-
6	Площадь помещения, машино-места (P), м2	54.6
7	Назначение помещения	Жилое
8	Вид жилого помещения (квартира, комната (в квартире), если жилое помещение расположено в многоквартирном доме	Квартира
9	Вид (виды) разрешенного использования помещения	-
10	Наименование помещения	Квартира
11	Кадастровый номер (при наличии) или обозначение на плане этажа (или поэтажном плане) квартиры, в которой расположена комната	-
12	Сведения об отнесении к общему имуществу в многоквартирном доме или к вспомогательным помещениям	-
13	Сведения об отнесении к специализированному жилищному фонду или к жилым помещениям наемного дома социального использования или наемного дома коммерческого использования	-
14	Сведения о включении помещения в единый государственный реестр объектов культурного наследия (памятников истории и культуры) народов Российской Федерации	-
14.1	Регистрационный номер, вид и наименование объекта недвижимости в едином государственном реестре объектов культурного наследия (памятников истории и культуры) народов Российской Федерации либо регистрационный номер учетной карты объекта, представляющего собой историко-культурную ценность, вид и наименование выявленного объекта культурного наследия	-
14.2	Реквизиты решений Правительства Российской Федерации, органов охраны объектов культурного наследия о включении объекта недвижимости в единый государственный реестр объектов культурного наследия (памятников истории и культуры) народов Российской Федерации либо об отнесении объекта недвижимости к выявленным объектам культурного наследия, подлежащим государственной охране	-
14.3	Реквизиты документа, на основании которого установлены требования к сохранению, содержанию и использованию объектов культурного наследия (памятников истории и культуры) народов Российской Федерации, требования к обеспечению доступа к таким объектам либо выявленному объекту культурного наследия	-

Обозначение (номер) помещения, машино-места на плане здания, сооружения, плане этажа: 85

Кадастровый номер: -

№ п/п	Наименование характеристики	Значение характеристики
1	2	3
1	Вид объекта недвижимости (помещение, машино-место)	Помещение
2	Ранее присвоенный государственный учетный номер помещения, машино-места (кадастровый, инвентарный или условный номер)	-
3	Кадастровый номер исходного объекта недвижимости (объектов недвижимости)	-
4	Номер, тип этажа (этажей), на котором (которых) расположено помещение	3, Этаж
5	Адрес помещения, машино-места	Российская Федерация, 143033, Московская область, г.о Одинцовский, село Лайково, микрорайон Город-событие, дом 63, квартира 85
	Местоположение помещения, машино-места	-
	Дополнение местоположения помещения, машино-места	-
6	Площадь помещения, машино-места (Р), м ²	41.2
7	Назначение помещения	Жилое
8	Вид жилого помещения (квартира, комната (в квартире), если жилое помещение расположено в многоквартирном доме	Квартира
9	Вид (виды) разрешенного использования помещения	-
10	Наименование помещения	Квартира
11	Кадастровый номер (при наличии) или обозначение на плане этажа (или поэтажном плане) квартиры, в которой расположена комната	-
12	Сведения об отнесении к общему имуществу в многоквартирном доме или к вспомогательным помещениям	-
13	Сведения об отнесении к специализированному жилищному фонду или к жилым помещениям наемного дома социального использования или наемного дома коммерческого использования	-
14	Сведения о включении помещения в единый государственный реестр объектов культурного наследия (памятников истории и культуры) народов Российской Федерации	-
14.1	Регистрационный номер, вид и наименование объекта недвижимости в едином государственном реестре объектов культурного наследия (памятников истории и культуры) народов Российской Федерации либо регистрационный номер учетной карты объекта, представляющего собой историко-культурную ценность, вид и наименование выявленного объекта культурного наследия	-

14.2	Реквизиты решений Правительства Российской Федерации, органов охраны объектов культурного наследия о включении объекта недвижимости в единый государственный реестр объектов культурного наследия (памятников истории и культуры) народов Российской Федерации либо об отнесении объекта недвижимости к выявленным объектам культурного наследия, подлежащим государственной охране	-
14.3	Реквизиты документа, на основании которого установлены требования к сохранению, содержанию и использованию объектов культурного наследия (памятников истории и культуры) народов Российской Федерации, требования к обеспечению доступа к таким объектам либо выявленному объекту культурного наследия	-
Обозначение (номер) помещения, машино-места на плане здания, сооружения, плане этажа: 86		
Кадастровый номер: -		
№ п/п	Наименование характеристики	Значение характеристики
1	2	3
1	Вид объекта недвижимости (помещение, машино-место)	Помещение
2	Ранее присвоенный государственный учетный номер помещения, машино-места (кадастровый, инвентарный или условный номер)	-
3	Кадастровый номер исходного объекта недвижимости (объектов недвижимости)	-
4	Номер, тип этажа (этажей), на котором (которых) расположено помещение	3, Этаж
5	Адрес помещения, машино-места	Российская Федерация, 143033, Московская область, г.о Одинцовский, село Лайково, микрорайон Город-событие, дом 63, квартира 86
	Местоположение помещения, машино-места	-
	Дополнение местоположения помещения, машино-места	-
6	Площадь помещения, машино-места (Р), м ²	42.0
7	Назначение помещения	Жилое
8	Вид жилого помещения (квартира, комната (в квартире), если жилое помещение расположено в многоквартирном доме)	Квартира
9	Вид (виды) разрешенного использования помещения	-
10	Наименование помещения	Квартира
11	Кадастровый номер (при наличии) или обозначение на плане этажа (или поэтажном плане) квартиры, в которой расположена комната	-
12	Сведения об отнесении к общему имуществу в многоквартирном доме или к вспомогательным помещениям	-
13	Сведения об отнесении к специализированному жилищному фонду или к жилым помещениям наемного дома социального использования или наемного дома коммерческого использования	-

14	Сведения о включении помещения в единый государственный реестр объектов культурного наследия (памятников истории и культуры) народов Российской Федерации	-
14.1	Регистрационный номер, вид и наименование объекта недвижимости в едином государственном реестре объектов культурного наследия (памятников истории и культуры) народов Российской Федерации либо регистрационный номер учетной карты объекта, представляющего собой историко-культурную ценность, вид и наименование выявленного объекта культурного наследия	-
14.2	Реквизиты решений Правительства Российской Федерации, органов охраны объектов культурного наследия о включении объекта недвижимости в единый государственный реестр объектов культурного наследия (памятников истории и культуры) народов Российской Федерации либо об отнесении объекта недвижимости к выявленным объектам культурного наследия, подлежащим государственной охране	-
14.3	Реквизиты документа, на основании которого установлены требования к сохранению, содержанию и использованию объектов культурного наследия (памятников истории и культуры) народов Российской Федерации, требования к обеспечению доступа к таким объектам либо выявленному объекту культурного наследия	-

Обозначение (номер) помещения, машино-места на плане здания, сооружения, плане этажа: 87

Кадастровый номер: -

№ п/п	Наименование характеристики	Значение характеристики
1	2	3
1	Вид объекта недвижимости (помещение, машино-место)	Помещение
2	Ранее присвоенный государственный учетный номер помещения, машино-места (кадастровый, инвентарный или условный номер)	-
3	Кадастровый номер исходного объекта недвижимости (объектов недвижимости)	-
4	Номер, тип этажа (этажей), на котором (которых) расположено помещение	3, Этаж
5	Адрес помещения, машино-места	Российская Федерация, 143033, Московская область, г.о Одинцовский, село Лайково, микрорайон Город-событие, дом 63, квартира 87
	Местоположение помещения, машино-места	-
	Дополнение местоположения помещения, машино-места	-
6	Площадь помещения, машино-места (P), м ²	59.6
7	Назначение помещения	Жилое
8	Вид жилого помещения (квартира, комната (в квартире), если жилое помещение расположено в многоквартирном доме)	Квартира
9	Вид (виды) разрешенного использования помещения	-
10	Наименование помещения	Квартира

11	Кадастровый номер (при наличии) или обозначение на плане этажа (или поэтажном плане) квартиры, в которой расположена комната	-
12	Сведения об отнесении к общему имуществу в многоквартирном доме или к вспомогательным помещениям	-
13	Сведения об отнесении к специализированному жилищному фонду или к жилым помещениям наемного дома социального использования или наемного дома коммерческого использования	-
14	Сведения о включении помещения в единый государственный реестр объектов культурного наследия (памятников истории и культуры) народов Российской Федерации	-
14.1	Регистрационный номер, вид и наименование объекта недвижимости в едином государственном реестре объектов культурного наследия (памятников истории и культуры) народов Российской Федерации либо регистрационный номер учетной карты объекта, представляющего собой историко-культурную ценность, вид и наименование выявленного объекта культурного наследия	-
14.2	Реквизиты решений Правительства Российской Федерации, органов охраны объектов культурного наследия о включении объекта недвижимости в единый государственный реестр объектов культурного наследия (памятников истории и культуры) народов Российской Федерации либо об отнесении объекта недвижимости к выявленным объектам культурного наследия, подлежащим государственной охране	-
14.3	Реквизиты документа, на основании которого установлены требования к сохранению, содержанию и использованию объектов культурного наследия (памятников истории и культуры) народов Российской Федерации, требования к обеспечению доступа к таким объектам либо выявленному объекту культурного наследия	-
Обозначение (номер) помещения, машино-места на плане здания, сооружения, плане этажа: 88		
Кадастровый номер: -		
№ п/п	Наименование характеристики	Значение характеристики
1	2	3
1	Вид объекта недвижимости (помещение, машино-место)	Помещение
2	Ранее присвоенный государственный учетный номер помещения, машино-места (кадастровый, инвентарный или условный номер)	-
3	Кадастровый номер исходного объекта недвижимости (объектов недвижимости)	-
4	Номер, тип этажа (этажей), на котором (которых) расположено помещение	4, Этаж
5	Адрес помещения, машино-места	Российская Федерация, 143033, Московская область, г.о Одинцовский, село Лайково, микрорайон Город-событие, дом 63, квартира 88

5	Местоположение помещения, машино-места	-
	Дополнение местоположения помещения, машино-места	-
6	Площадь помещения, машино-места (Р), м2	54.6
7	Назначение помещения	Жилое
8	Вид жилого помещения (квартира, комната (в квартире), если жилое помещение расположено в многоквартирном доме	Квартира
9	Вид (виды) разрешенного использования помещения	-
10	Наименование помещения	Квартира
11	Кадастровый номер (при наличии) или обозначение на плане этажа (или поэтажном плане) квартиры, в которой расположена комната	-
12	Сведения об отнесении к общему имуществу в многоквартирном доме или к вспомогательным помещениям	-
13	Сведения об отнесении к специализированному жилищному фонду или к жилым помещениям наемного дома социального использования или наемного дома коммерческого использования	-
14	Сведения о включении помещения в единый государственный реестр объектов культурного наследия (памятников истории и культуры) народов Российской Федерации	-
14.1	Регистрационный номер, вид и наименование объекта недвижимости в едином государственном реестре объектов культурного наследия (памятников истории и культуры) народов Российской Федерации либо регистрационный номер учетной карты объекта, представляющего собой историко-культурную ценность, вид и наименование выявленного объекта культурного наследия	-
14.2	Реквизиты решений Правительства Российской Федерации, органов охраны объектов культурного наследия о включении объекта недвижимости в единый государственный реестр объектов культурного наследия (памятников истории и культуры) народов Российской Федерации либо об отнесении объекта недвижимости к выявленным объектам культурного наследия, подлежащим государственной охране	-
14.3	Реквизиты документа, на основании которого установлены требования к сохранению, содержанию и использованию объектов культурного наследия (памятников истории и культуры) народов Российской Федерации, требования к обеспечению доступа к таким объектам либо выявленному объекту культурного наследия	-

Обозначение (номер) помещения, машино-места на плане здания, сооружения, плане этажа: 89

Кадастровый номер: -

№ п/п	Наименование характеристики	Значение характеристики
1	2	3
1	Вид объекта недвижимости (помещение, машино-место)	Помещение

2	Ранее присвоенный государственный учетный номер помещения, машино-места (кадастровый, инвентарный или условный номер)	-
3	Кадастровый номер исходного объекта недвижимости (объектов недвижимости)	-
4	Номер, тип этажа (этажей), на котором (которых) расположено помещение	4, Этаж
5	Адрес помещения, машино-места	Российская Федерация, 143033, Московская область, г.о Одинцовский, село Лайково, микрорайон Город-событие, дом 63, квартира 89
	Местоположение помещения, машино-места	-
	Дополнение местоположения помещения, машино-места	-
6	Площадь помещения, машино-места (Р), м2	41.2
7	Назначение помещения	Жилое
8	Вид жилого помещения (квартира, комната (в квартире), если жилое помещение расположено в многоквартирном доме	Квартира
9	Вид (виды) разрешенного использования помещения	-
10	Наименование помещения	Квартира
11	Кадастровый номер (при наличии) или обозначение на плане этажа (или поэтажном плане) квартиры, в которой расположена комната	-
12	Сведения об отнесении к общему имуществу в многоквартирном доме или к вспомогательным помещениям	-
13	Сведения об отнесении к специализированному жилищному фонду или к жилым помещениям наемного дома социального использования или наемного дома коммерческого использования	-
14	Сведения о включении помещения в единый государственный реестр объектов культурного наследия (памятников истории и культуры) народов Российской Федерации	-
14.1	Регистрационный номер, вид и наименование объекта недвижимости в едином государственном реестре объектов культурного наследия (памятников истории и культуры) народов Российской Федерации либо регистрационный номер учетной карты объекта, представляющего собой историко-культурную ценность, вид и наименование выявленного объекта культурного наследия	-
14.2	Реквизиты решений Правительства Российской Федерации, органов охраны объектов культурного наследия о включении объекта недвижимости в единый государственный реестр объектов культурного наследия (памятников истории и культуры) народов Российской Федерации либо об отнесении объекта недвижимости к выявленным объектам культурного наследия, подлежащим государственной охране	-
14.3	Реквизиты документа, на основании которого установлены требования к сохранению, содержанию и использованию объектов культурного наследия (памятников истории и культуры) народов Российской Федерации, требования к обеспечению доступа к таким объектам либо выявленному объекту культурного наследия	-

Обозначение (номер) помещения, машино-места на плане здания, сооружения, плане этажа: 90

Кадастровый номер: -

№ п/п	Наименование характеристики	Значение характеристики
1	2	3
1	Вид объекта недвижимости (помещение, машино-место)	Помещение
2	Ранее присвоенный государственный учетный номер помещения, машино-места (кадастровый, инвентарный или условный номер)	-
3	Кадастровый номер исходного объекта недвижимости (объектов недвижимости)	-
4	Номер, тип этажа (этажей), на котором (которых) расположено помещение	4, Этаж
5	Адрес помещения, машино-места	Российская Федерация, 143033, Московская область, г.о Одинцовский, село Лайково, микрорайон Город-событие, дом 63, квартира 90
	Местоположение помещения, машино-места	-
	Дополнение местоположения помещения, машино-места	-
6	Площадь помещения, машино-места (Р), м ²	42.0
7	Назначение помещения	Жилое
8	Вид жилого помещения (квартира, комната (в квартире), если жилое помещение расположено в многоквартирном доме	Квартира
9	Вид (виды) разрешенного использования помещения	-
10	Наименование помещения	Квартира
11	Кадастровый номер (при наличии) или обозначение на плане этажа (или поэтажном плане) квартиры, в которой расположена комната	-
12	Сведения об отнесении к общему имуществу в многоквартирном доме или к вспомогательным помещениям	-
13	Сведения об отнесении к специализированному жилищному фонду или к жилым помещениям наемного дома социального использования или наемного дома коммерческого использования	-
14	Сведения о включении помещения в единый государственный реестр объектов культурного наследия (памятников истории и культуры) народов Российской Федерации	-
14.1	Регистрационный номер, вид и наименование объекта недвижимости в едином государственном реестре объектов культурного наследия (памятников истории и культуры) народов Российской Федерации либо регистрационный номер учетной карты объекта, представляющего собой историко-культурную ценность, вид и наименование выявленного объекта культурного наследия	-

14.2	Реквизиты решений Правительства Российской Федерации, органов охраны объектов культурного наследия о включении объекта недвижимости в единый государственный реестр объектов культурного наследия (памятников истории и культуры) народов Российской Федерации либо об отнесении объекта недвижимости к выявленным объектам культурного наследия, подлежащим государственной охране	-
14.3	Реквизиты документа, на основании которого установлены требования к сохранению, содержанию и использованию объектов культурного наследия (памятников истории и культуры) народов Российской Федерации, требования к обеспечению доступа к таким объектам либо выявленному объекту культурного наследия	-
Обозначение (номер) помещения, машино-места на плане здания, сооружения, плане этажа: 91		
Кадастровый номер: -		
№ п/п	Наименование характеристики	Значение характеристики
1	2	3
1	Вид объекта недвижимости (помещение, машино-место)	Помещение
2	Ранее присвоенный государственный учетный номер помещения, машино-места (кадастровый, инвентарный или условный номер)	-
3	Кадастровый номер исходного объекта недвижимости (объектов недвижимости)	-
4	Номер, тип этажа (этажей), на котором (которых) расположено помещение	4, Этаж
5	Адрес помещения, машино-места	Российская Федерация, 143033, Московская область, г.о Одинцовский, село Лайково, микрорайон Город-событие, дом 63, квартира 91
	Местоположение помещения, машино-места	-
	Дополнение местоположения помещения, машино-места	-
6	Площадь помещения, машино-места (Р), м ²	59.5
7	Назначение помещения	Жилое
8	Вид жилого помещения (квартира, комната (в квартире), если жилое помещение расположено в многоквартирном доме)	Квартира
9	Вид (виды) разрешенного использования помещения	-
10	Наименование помещения	Квартира
11	Кадастровый номер (при наличии) или обозначение на плане этажа (или поэтажном плане) квартиры, в которой расположена комната	-
12	Сведения об отнесении к общему имуществу в многоквартирном доме или к вспомогательным помещениям	-
13	Сведения об отнесении к специализированному жилищному фонду или к жилым помещениям наемного дома социального использования или наемного дома коммерческого использования	-

14	Сведения о включении помещения в единый государственный реестр объектов культурного наследия (памятников истории и культуры) народов Российской Федерации	-
14.1	Регистрационный номер, вид и наименование объекта недвижимости в едином государственном реестре объектов культурного наследия (памятников истории и культуры) народов Российской Федерации либо регистрационный номер учетной карты объекта, представляющего собой историко-культурную ценность, вид и наименование выявленного объекта культурного наследия	-
14.2	Реквизиты решений Правительства Российской Федерации, органов охраны объектов культурного наследия о включении объекта недвижимости в единый государственный реестр объектов культурного наследия (памятников истории и культуры) народов Российской Федерации либо об отнесении объекта недвижимости к выявленным объектам культурного наследия, подлежащим государственной охране	-
14.3	Реквизиты документа, на основании которого установлены требования к сохранению, содержанию и использованию объектов культурного наследия (памятников истории и культуры) народов Российской Федерации, требования к обеспечению доступа к таким объектам либо выявленному объекту культурного наследия	-

Обозначение (номер) помещения, машино-места на плане здания, сооружения, плане этажа: 92

Кадастровый номер: -

№ п/п	Наименование характеристики	Значение характеристики
1	2	3
1	Вид объекта недвижимости (помещение, машино-место)	Помещение
2	Ранее присвоенный государственный учетный номер помещения, машино-места (кадастровый, инвентарный или условный номер)	-
3	Кадастровый номер исходного объекта недвижимости (объектов недвижимости)	-
4	Номер, тип этажа (этажей), на котором (которых) расположено помещение	5, Этаж
5	Адрес помещения, машино-места	Российская Федерация, 143033, Московская область, г.о Одинцовский, село Лайково, микрорайон Город-событие, дом 63, квартира 92
	Местоположение помещения, машино-места	-
	Дополнение местоположения помещения, машино-места	-
6	Площадь помещения, машино-места (Р), м ²	53.9
7	Назначение помещения	Жилое
8	Вид жилого помещения (квартира, комната (в квартире)), если жилое помещение расположено в многоквартирном доме	Квартира
9	Вид (виды) разрешенного использования помещения	-
10	Наименование помещения	Квартира

11	Кадастровый номер (при наличии) или обозначение на плане этажа (или поэтажном плане) квартиры, в которой расположена комната	-
12	Сведения об отнесении к общему имуществу в многоквартирном доме или к вспомогательным помещениям	-
13	Сведения об отнесении к специализированному жилищному фонду или к жилым помещениям наемного дома социального использования или наемного дома коммерческого использования	-
14	Сведения о включении помещения в единый государственный реестр объектов культурного наследия (памятников истории и культуры) народов Российской Федерации	-
14.1	Регистрационный номер, вид и наименование объекта недвижимости в едином государственном реестре объектов культурного наследия (памятников истории и культуры) народов Российской Федерации либо регистрационный номер учетной карты объекта, представляющего собой историко-культурную ценность, вид и наименование выявленного объекта культурного наследия	-
14.2	Реквизиты решений Правительства Российской Федерации, органов охраны объектов культурного наследия о включении объекта недвижимости в единый государственный реестр объектов культурного наследия (памятников истории и культуры) народов Российской Федерации либо об отнесении объекта недвижимости к выявленным объектам культурного наследия, подлежащим государственной охране	-
14.3	Реквизиты документа, на основании которого установлены требования к сохранению, содержанию и использованию объектов культурного наследия (памятников истории и культуры) народов Российской Федерации, требования к обеспечению доступа к таким объектам либо выявленному объекту культурного наследия	-
Обозначение (номер) помещения, машино-места на плане здания, сооружения, плане этажа: 93		
Кадастровый номер: -		
№ п/п	Наименование характеристики	Значение характеристики
1	2	3
1	Вид объекта недвижимости (помещение, машино-место)	Помещение
2	Ранее присвоенный государственный учетный номер помещения, машино-места (кадастровый, инвентарный или условный номер)	-
3	Кадастровый номер исходного объекта недвижимости (объектов недвижимости)	-
4	Номер, тип этажа (этажей), на котором (которых) расположено помещение	5, Этаж
5	Адрес помещения, машино-места	Российская Федерация, 143033, Московская область, г.о Одинцовский, село Лайково, микрорайон Город-событие, дом 63, квартира 93

5	Местоположение помещения, машино-места	-
	Дополнение местоположения помещения, машино-места	-
6	Площадь помещения, машино-места (Р), м2	39.4
7	Назначение помещения	Жилое
8	Вид жилого помещения (квартира, комната (в квартире), если жилое помещение расположено в многоквартирном доме	Квартира
9	Вид (виды) разрешенного использования помещения	-
10	Наименование помещения	Квартира
11	Кадастровый номер (при наличии) или обозначение на плане этажа (или поэтажном плане) квартиры, в которой расположена комната	-
12	Сведения об отнесении к общему имуществу в многоквартирном доме или к вспомогательным помещениям	-
13	Сведения об отнесении к специализированному жилищному фонду или к жилым помещениям наемного дома социального использования или наемного дома коммерческого использования	-
14	Сведения о включении помещения в единый государственный реестр объектов культурного наследия (памятников истории и культуры) народов Российской Федерации	-
14.1	Регистрационный номер, вид и наименование объекта недвижимости в едином государственном реестре объектов культурного наследия (памятников истории и культуры) народов Российской Федерации либо регистрационный номер учетной карты объекта, представляющего собой историко-культурную ценность, вид и наименование выявленного объекта культурного наследия	-
14.2	Реквизиты решений Правительства Российской Федерации, органов охраны объектов культурного наследия о включении объекта недвижимости в единый государственный реестр объектов культурного наследия (памятников истории и культуры) народов Российской Федерации либо об отнесении объекта недвижимости к выявленным объектам культурного наследия, подлежащим государственной охране	-
14.3	Реквизиты документа, на основании которого установлены требования к сохранению, содержанию и использованию объектов культурного наследия (памятников истории и культуры) народов Российской Федерации, требования к обеспечению доступа к таким объектам либо выявленному объекту культурного наследия	-

Обозначение (номер) помещения, машино-места на плане здания, сооружения, плане этажа: 94

Кадастровый номер: -

№ п/п	Наименование характеристики	Значение характеристики
1	2	3
1	Вид объекта недвижимости (помещение, машино-место)	Помещение

2	Ранее присвоенный государственный учетный номер помещения, машино-места (кадастровый, инвентарный или условный номер)	-
3	Кадастровый номер исходного объекта недвижимости (объектов недвижимости)	-
4	Номер, тип этажа (этажей), на котором (которых) расположено помещение	5, Этаж
5	Адрес помещения, машино-места	Российская Федерация, 143033, Московская область, г.о Одинцовский, село Лайково, микрорайон Город-событие, дом 63, квартира 94
	Местоположение помещения, машино-места	-
	Дополнение местоположения помещения, машино-места	-
6	Площадь помещения, машино-места (P), м2	40.2
7	Назначение помещения	Жилое
8	Вид жилого помещения (квартира, комната (в квартире), если жилое помещение расположено в многоквартирном доме	Квартира
9	Вид (виды) разрешенного использования помещения	-
10	Наименование помещения	Квартира
11	Кадастровый номер (при наличии) или обозначение на плане этажа (или поэтажном плане) квартиры, в которой расположена комната	-
12	Сведения об отнесении к общему имуществу в многоквартирном доме или к вспомогательным помещениям	-
13	Сведения об отнесении к специализированному жилищному фонду или к жилым помещениям наемного дома социального использования или наемного дома коммерческого использования	-
14	Сведения о включении помещения в единый государственный реестр объектов культурного наследия (памятников истории и культуры) народов Российской Федерации	-
14.1	Регистрационный номер, вид и наименование объекта недвижимости в едином государственном реестре объектов культурного наследия (памятников истории и культуры) народов Российской Федерации либо регистрационный номер учетной карты объекта, представляющего собой историко-культурную ценность, вид и наименование выявленного объекта культурного наследия	-
14.2	Реквизиты решений Правительства Российской Федерации, органов охраны объектов культурного наследия о включении объекта недвижимости в единый государственный реестр объектов культурного наследия (памятников истории и культуры) народов Российской Федерации либо об отнесении объекта недвижимости к выявленным объектам культурного наследия, подлежащим государственной охране	-
14.3	Реквизиты документа, на основании которого установлены требования к сохранению, содержанию и использованию объектов культурного наследия (памятников истории и культуры) народов Российской Федерации, требования к обеспечению доступа к таким объектам либо выявленному объекту культурного наследия	-

Обозначение (номер) помещения, машино-места на плане здания, сооружения, плане этажа: 95

Кадастровый номер: -

№ п/п	Наименование характеристики	Значение характеристики
1	2	3
1	Вид объекта недвижимости (помещение, машино-место)	Помещение
2	Ранее присвоенный государственный учетный номер помещения, машино-места (кадастровый, инвентарный или условный номер)	-
3	Кадастровый номер исходного объекта недвижимости (объектов недвижимости)	-
4	Номер, тип этажа (этажей), на котором (которых) расположено помещение	5, Этаж
5	Адрес помещения, машино-места	Российская Федерация, 143033, Московская область, г.о Одинцовский, село Лайково, микрорайон Город-событие, дом 63, квартира 95
	Местоположение помещения, машино-места	-
	Дополнение местоположения помещения, машино-места	-
6	Площадь помещения, машино-места (Р), м ²	58.9
7	Назначение помещения	Жилое
8	Вид жилого помещения (квартира, комната (в квартире), если жилое помещение расположено в многоквартирном доме	Квартира
9	Вид (виды) разрешенного использования помещения	-
10	Наименование помещения	Квартира
11	Кадастровый номер (при наличии) или обозначение на плане этажа (или поэтажном плане) квартиры, в которой расположена комната	-
12	Сведения об отнесении к общему имуществу в многоквартирном доме или к вспомогательным помещениям	-
13	Сведения об отнесении к специализированному жилищному фонду или к жилым помещениям наемного дома социального использования или наемного дома коммерческого использования	-
14	Сведения о включении помещения в единый государственный реестр объектов культурного наследия (памятников истории и культуры) народов Российской Федерации	-
14.1	Регистрационный номер, вид и наименование объекта недвижимости в едином государственном реестре объектов культурного наследия (памятников истории и культуры) народов Российской Федерации либо регистрационный номер учетной карты объекта, представляющего собой историко-культурную ценность, вид и наименование выявленного объекта культурного наследия	-

14.2	Реквизиты решений Правительства Российской Федерации, органов охраны объектов культурного наследия о включении объекта недвижимости в единый государственный реестр объектов культурного наследия (памятников истории и культуры) народов Российской Федерации либо об отнесении объекта недвижимости к выявленным объектам культурного наследия, подлежащим государственной охране	-
14.3	Реквизиты документа, на основании которого установлены требования к сохранению, содержанию и использованию объектов культурного наследия (памятников истории и культуры) народов Российской Федерации, требования к обеспечению доступа к таким объектам либо выявленному объекту культурного наследия	-
Обозначение (номер) помещения, машино-места на плане здания, сооружения, плане этажа: 96		
Кадастровый номер: -		
№ п/п	Наименование характеристики	Значение характеристики
1	2	3
1	Вид объекта недвижимости (помещение, машино-место)	Помещение
2	Ранее присвоенный государственный учетный номер помещения, машино-места (кадастровый, инвентарный или условный номер)	-
3	Кадастровый номер исходного объекта недвижимости (объектов недвижимости)	-
4	Номер, тип этажа (этажей), на котором (которых) расположено помещение	6, Этаж
5	Адрес помещения, машино-места	Российская Федерация, 143033, Московская область, г.о Одинцовский, село Лайково, микрорайон Город-событие, дом 63, квартира 96
	Местоположение помещения, машино-места	-
	Дополнение местоположения помещения, машино-места	-
6	Площадь помещения, машино-места (P), м2	54.3
7	Назначение помещения	Жилое
8	Вид жилого помещения (квартира, комната (в квартире), если жилое помещение расположено в многоквартирном доме)	Квартира
9	Вид (виды) разрешенного использования помещения	-
10	Наименование помещения	Квартира
11	Кадастровый номер (при наличии) или обозначение на плане этажа (или поэтажном плане) квартиры, в которой расположена комната	-
12	Сведения об отнесении к общему имуществу в многоквартирном доме или к вспомогательным помещениям	-
13	Сведения об отнесении к специализированному жилищному фонду или к жилым помещениям наемного дома социального использования или наемного дома коммерческого использования	-

14	Сведения о включении помещения в единый государственный реестр объектов культурного наследия (памятников истории и культуры) народов Российской Федерации	-
14.1	Регистрационный номер, вид и наименование объекта недвижимости в едином государственном реестре объектов культурного наследия (памятников истории и культуры) народов Российской Федерации либо регистрационный номер учетной карты объекта, представляющего собой историко-культурную ценность, вид и наименование выявленного объекта культурного наследия	-
14.2	Реквизиты решений Правительства Российской Федерации, органов охраны объектов культурного наследия о включении объекта недвижимости в единый государственный реестр объектов культурного наследия (памятников истории и культуры) народов Российской Федерации либо об отнесении объекта недвижимости к выявленным объектам культурного наследия, подлежащим государственной охране	-
14.3	Реквизиты документа, на основании которого установлены требования к сохранению, содержанию и использованию объектов культурного наследия (памятников истории и культуры) народов Российской Федерации, требования к обеспечению доступа к таким объектам либо выявленному объекту культурного наследия	-

Обозначение (номер) помещения, машино-места на плане здания, сооружения, плане этажа: 97

Кадастровый номер: -

№ п/п	Наименование характеристики	Значение характеристики
1	2	3
1	Вид объекта недвижимости (помещение, машино-место)	Помещение
2	Ранее присвоенный государственный учетный номер помещения, машино-места (кадастровый, инвентарный или условный номер)	-
3	Кадастровый номер исходного объекта недвижимости (объектов недвижимости)	-
4	Номер, тип этажа (этажей), на котором (которых) расположено помещение	6, Этаж
5	Адрес помещения, машино-места	Российская Федерация, 143033, Московская область, г.о Одинцовский, село Лайково, микрорайон Город-событие, дом 63, квартира 97
	Местоположение помещения, машино-места	-
	Дополнение местоположения помещения, машино-места	-
6	Площадь помещения, машино-места (Р), м ²	39.4
7	Назначение помещения	Жилое
8	Вид жилого помещения (квартира, комната (в квартире)), если жилое помещение расположено в многоквартирном доме	Квартира
9	Вид (виды) разрешенного использования помещения	-
10	Наименование помещения	Квартира

11	Кадастровый номер (при наличии) или обозначение на плане этажа (или поэтажном плане) квартиры, в которой расположена комната	-
12	Сведения об отнесении к общему имуществу в многоквартирном доме или к вспомогательным помещениям	-
13	Сведения об отнесении к специализированному жилищному фонду или к жилым помещениям наемного дома социального использования или наемного дома коммерческого использования	-
14	Сведения о включении помещения в единый государственный реестр объектов культурного наследия (памятников истории и культуры) народов Российской Федерации	-
14.1	Регистрационный номер, вид и наименование объекта недвижимости в едином государственном реестре объектов культурного наследия (памятников истории и культуры) народов Российской Федерации либо регистрационный номер учетной карты объекта, представляющего собой историко-культурную ценность, вид и наименование выявленного объекта культурного наследия	-
14.2	Реквизиты решений Правительства Российской Федерации, органов охраны объектов культурного наследия о включении объекта недвижимости в единый государственный реестр объектов культурного наследия (памятников истории и культуры) народов Российской Федерации либо об отнесении объекта недвижимости к выявленным объектам культурного наследия, подлежащим государственной охране	-
14.3	Реквизиты документа, на основании которого установлены требования к сохранению, содержанию и использованию объектов культурного наследия (памятников истории и культуры) народов Российской Федерации, требования к обеспечению доступа к таким объектам либо выявленному объекту культурного наследия	-
Обозначение (номер) помещения, машино-места на плане здания, сооружения, плане этажа: 98		
Кадастровый номер: -		
№ п/п	Наименование характеристики	Значение характеристики
1	2	3
1	Вид объекта недвижимости (помещение, машино-место)	Помещение
2	Ранее присвоенный государственный учетный номер помещения, машино-места (кадастровый, инвентарный или условный номер)	-
3	Кадастровый номер исходного объекта недвижимости (объектов недвижимости)	-
4	Номер, тип этажа (этажей), на котором (которых) расположено помещение	6, Этаж
5	Адрес помещения, машино-места	Российская Федерация, 143033, Московская область, г.о Одинцовский, село Лайково, микрорайон Город-событие, дом 63, квартира 98

5	Местоположение помещения, машино-места	-
	Дополнение местоположения помещения, машино-места	-
6	Площадь помещения, машино-места (Р), м2	40.2
7	Назначение помещения	Жилое
8	Вид жилого помещения (квартира, комната (в квартире), если жилое помещение расположено в многоквартирном доме	Квартира
9	Вид (виды) разрешенного использования помещения	-
10	Наименование помещения	Квартира
11	Кадастровый номер (при наличии) или обозначение на плане этажа (или поэтажном плане) квартиры, в которой расположена комната	-
12	Сведения об отнесении к общему имуществу в многоквартирном доме или к вспомогательным помещениям	-
13	Сведения об отнесении к специализированному жилищному фонду или к жилым помещениям наемного дома социального использования или наемного дома коммерческого использования	-
14	Сведения о включении помещения в единый государственный реестр объектов культурного наследия (памятников истории и культуры) народов Российской Федерации	-
14.1	Регистрационный номер, вид и наименование объекта недвижимости в едином государственном реестре объектов культурного наследия (памятников истории и культуры) народов Российской Федерации либо регистрационный номер учетной карты объекта, представляющего собой историко-культурную ценность, вид и наименование выявленного объекта культурного наследия	-
14.2	Реквизиты решений Правительства Российской Федерации, органов охраны объектов культурного наследия о включении объекта недвижимости в единый государственный реестр объектов культурного наследия (памятников истории и культуры) народов Российской Федерации либо об отнесении объекта недвижимости к выявленным объектам культурного наследия, подлежащим государственной охране	-
14.3	Реквизиты документа, на основании которого установлены требования к сохранению, содержанию и использованию объектов культурного наследия (памятников истории и культуры) народов Российской Федерации, требования к обеспечению доступа к таким объектам либо выявленному объекту культурного наследия	-
Обозначение (номер) помещения, машино-места на плане здания, сооружения, плане этажа: 99		
Кадастровый номер: -		
№ п/п	Наименование характеристики	Значение характеристики
1	2	3
1	Вид объекта недвижимости (помещение, машино-место)	Помещение

2	Ранее присвоенный государственный учетный номер помещения, машино-места (кадастровый, инвентарный или условный номер)	-
3	Кадастровый номер исходного объекта недвижимости (объектов недвижимости)	-
4	Номер, тип этажа (этажей), на котором (которых) расположено помещение	6, Этаж
5	Адрес помещения, машино-места	Российская Федерация, 143033, Московская область, г.о Одинцовский, село Лайково, микрорайон Город-событие, дом 63, квартира 99
	Местоположение помещения, машино-места	-
	Дополнение местоположения помещения, машино-места	-
6	Площадь помещения, машино-места (P), м2	59.3
7	Назначение помещения	Жилое
8	Вид жилого помещения (квартира, комната (в квартире), если жилое помещение расположено в многоквартирном доме	Квартира
9	Вид (виды) разрешенного использования помещения	-
10	Наименование помещения	Квартира
11	Кадастровый номер (при наличии) или обозначение на плане этажа (или поэтажном плане) квартиры, в которой расположена комната	-
12	Сведения об отнесении к общему имуществу в многоквартирном доме или к вспомогательным помещениям	-
13	Сведения об отнесении к специализированному жилищному фонду или к жилым помещениям наемного дома социального использования или наемного дома коммерческого использования	-
14	Сведения о включении помещения в единый государственный реестр объектов культурного наследия (памятников истории и культуры) народов Российской Федерации	-
14.1	Регистрационный номер, вид и наименование объекта недвижимости в едином государственном реестре объектов культурного наследия (памятников истории и культуры) народов Российской Федерации либо регистрационный номер учетной карты объекта, представляющего собой историко-культурную ценность, вид и наименование выявленного объекта культурного наследия	-
14.2	Реквизиты решений Правительства Российской Федерации, органов охраны объектов культурного наследия о включении объекта недвижимости в единый государственный реестр объектов культурного наследия (памятников истории и культуры) народов Российской Федерации либо об отнесении объекта недвижимости к выявленным объектам культурного наследия, подлежащим государственной охране	-
14.3	Реквизиты документа, на основании которого установлены требования к сохранению, содержанию и использованию объектов культурного наследия (памятников истории и культуры) народов Российской Федерации, требования к обеспечению доступа к таким объектам либо выявленному объекту культурного наследия	-

Обозначение (номер) помещения, машино-места на плане здания, сооружения, плане этажа: 100

Кадастровый номер: -

№ п/п	Наименование характеристики	Значение характеристики
1	2	3
1	Вид объекта недвижимости (помещение, машино-место)	Помещение
2	Ранее присвоенный государственный учетный номер помещения, машино-места (кадастровый, инвентарный или условный номер)	-
3	Кадастровый номер исходного объекта недвижимости (объектов недвижимости)	-
4	Номер, тип этажа (этажей), на котором (которых) расположено помещение	7, Этаж
5	Адрес помещения, машино-места	Российская Федерация, 143033, Московская область, г.о Одинцовский, село Лайково, микрорайон Город-событие, дом 63, квартира 100
	Местоположение помещения, машино-места	-
	Дополнение местоположения помещения, машино-места	-
6	Площадь помещения, машино-места (Р), м ²	54.6
7	Назначение помещения	Жилое
8	Вид жилого помещения (квартира, комната (в квартире), если жилое помещение расположено в многоквартирном доме	Квартира
9	Вид (виды) разрешенного использования помещения	-
10	Наименование помещения	Квартира
11	Кадастровый номер (при наличии) или обозначение на плане этажа (или поэтажном плане) квартиры, в которой расположена комната	-
12	Сведения об отнесении к общему имуществу в многоквартирном доме или к вспомогательным помещениям	-
13	Сведения об отнесении к специализированному жилищному фонду или к жилым помещениям наемного дома социального использования или наемного дома коммерческого использования	-
14	Сведения о включении помещения в единый государственный реестр объектов культурного наследия (памятников истории и культуры) народов Российской Федерации	-
14.1	Регистрационный номер, вид и наименование объекта недвижимости в едином государственном реестре объектов культурного наследия (памятников истории и культуры) народов Российской Федерации либо регистрационный номер учетной карты объекта, представляющего собой историко-культурную ценность, вид и наименование выявленного объекта культурного наследия	-

14.2	Реквизиты решений Правительства Российской Федерации, органов охраны объектов культурного наследия о включении объекта недвижимости в единый государственный реестр объектов культурного наследия (памятников истории и культуры) народов Российской Федерации либо об отнесении объекта недвижимости к выявленным объектам культурного наследия, подлежащим государственной охране	-
14.3	Реквизиты документа, на основании которого установлены требования к сохранению, содержанию и использованию объектов культурного наследия (памятников истории и культуры) народов Российской Федерации, требования к обеспечению доступа к таким объектам либо выявленному объекту культурного наследия	-
Обозначение (номер) помещения, машино-места на плане здания, сооружения, плане этажа: 101		
Кадастровый номер: -		
№ п/п	Наименование характеристики	Значение характеристики
1	2	3
1	Вид объекта недвижимости (помещение, машино-место)	Помещение
2	Ранее присвоенный государственный учетный номер помещения, машино-места (кадастровый, инвентарный или условный номер)	-
3	Кадастровый номер исходного объекта недвижимости (объектов недвижимости)	-
4	Номер, тип этажа (этажей), на котором (которых) расположено помещение	7, Этаж
5	Адрес помещения, машино-места	Российская Федерация, 143033, Московская область, г.о Одинцовский, село Лайково, микрорайон Город-событие, дом 63, квартира 101
	Местоположение помещения, машино-места	-
	Дополнение местоположения помещения, машино-места	-
6	Площадь помещения, машино-места (Р), м2	39.5
7	Назначение помещения	Жилое
8	Вид жилого помещения (квартира, комната (в квартире), если жилое помещение расположено в многоквартирном доме)	Квартира
9	Вид (виды) разрешенного использования помещения	-
10	Наименование помещения	Квартира
11	Кадастровый номер (при наличии) или обозначение на плане этажа (или поэтажном плане) квартиры, в которой расположена комната	-
12	Сведения об отнесении к общему имуществу в многоквартирном доме или к вспомогательным помещениям	-
13	Сведения об отнесении к специализированному жилищному фонду или к жилым помещениям наемного дома социального использования или наемного дома коммерческого использования	-

14	Сведения о включении помещения в единый государственный реестр объектов культурного наследия (памятников истории и культуры) народов Российской Федерации	-
14.1	Регистрационный номер, вид и наименование объекта недвижимости в едином государственном реестре объектов культурного наследия (памятников истории и культуры) народов Российской Федерации либо регистрационный номер учетной карты объекта, представляющего собой историко-культурную ценность, вид и наименование выявленного объекта культурного наследия	-
14.2	Реквизиты решений Правительства Российской Федерации, органов охраны объектов культурного наследия о включении объекта недвижимости в единый государственный реестр объектов культурного наследия (памятников истории и культуры) народов Российской Федерации либо об отнесении объекта недвижимости к выявленным объектам культурного наследия, подлежащим государственной охране	-
14.3	Реквизиты документа, на основании которого установлены требования к сохранению, содержанию и использованию объектов культурного наследия (памятников истории и культуры) народов Российской Федерации, требования к обеспечению доступа к таким объектам либо выявленному объекту культурного наследия	-

Обозначение (номер) помещения, машино-места на плане здания, сооружения, плане этажа: 102

Кадастровый номер: -

№ п/п	Наименование характеристики	Значение характеристики
1	2	3
1	Вид объекта недвижимости (помещение, машино-место)	Помещение
2	Ранее присвоенный государственный учетный номер помещения, машино-места (кадастровый, инвентарный или условный номер)	-
3	Кадастровый номер исходного объекта недвижимости (объектов недвижимости)	-
4	Номер, тип этажа (этажей), на котором (которых) расположено помещение	7, Этаж
5	Адрес помещения, машино-места	Российская Федерация, 143033, Московская область, г.о Одинцовский, село Лайково, микрорайон Город-событие, дом 63, квартира 102
	Местоположение помещения, машино-места	-
	Дополнение местоположения помещения, машино-места	-
6	Площадь помещения, машино-места (Р), м ²	40.4
7	Назначение помещения	Жилое
8	Вид жилого помещения (квартира, комната (в квартире)), если жилое помещение расположено в многоквартирном доме	Квартира
9	Вид (виды) разрешенного использования помещения	-
10	Наименование помещения	Квартира

11	Кадастровый номер (при наличии) или обозначение на плане этажа (или поэтажном плане) квартиры, в которой расположена комната	-
12	Сведения об отнесении к общему имуществу в многоквартирном доме или к вспомогательным помещениям	-
13	Сведения об отнесении к специализированному жилищному фонду или к жилым помещениям наемного дома социального использования или наемного дома коммерческого использования	-
14	Сведения о включении помещения в единый государственный реестр объектов культурного наследия (памятников истории и культуры) народов Российской Федерации	-
14.1	Регистрационный номер, вид и наименование объекта недвижимости в едином государственном реестре объектов культурного наследия (памятников истории и культуры) народов Российской Федерации либо регистрационный номер учетной карты объекта, представляющего собой историко-культурную ценность, вид и наименование выявленного объекта культурного наследия	-
14.2	Реквизиты решений Правительства Российской Федерации, органов охраны объектов культурного наследия о включении объекта недвижимости в единый государственный реестр объектов культурного наследия (памятников истории и культуры) народов Российской Федерации либо об отнесении объекта недвижимости к выявленным объектам культурного наследия, подлежащим государственной охране	-
14.3	Реквизиты документа, на основании которого установлены требования к сохранению, содержанию и использованию объектов культурного наследия (памятников истории и культуры) народов Российской Федерации, требования к обеспечению доступа к таким объектам либо выявленному объекту культурного наследия	-
Обозначение (номер) помещения, машино-места на плане здания, сооружения, плане этажа: 103		
Кадастровый номер: -		
№ п/п	Наименование характеристики	Значение характеристики
1	2	3
1	Вид объекта недвижимости (помещение, машино-место)	Помещение
2	Ранее присвоенный государственный учетный номер помещения, машино-места (кадастровый, инвентарный или условный номер)	-
3	Кадастровый номер исходного объекта недвижимости (объектов недвижимости)	-
4	Номер, тип этажа (этажей), на котором (которых) расположено помещение	7, Этаж
5	Адрес помещения, машино-места	Российская Федерация, 143033, Московская область, г.о Одинцовский, село Лайково, микрорайон Город-событие, дом 63, квартира 103

5	Местоположение помещения, машино-места	-
	Дополнение местоположения помещения, машино-места	-
6	Площадь помещения, машино-места (Р), м2	59.4
7	Назначение помещения	Жилое
8	Вид жилого помещения (квартира, комната (в квартире), если жилое помещение расположено в многоквартирном доме)	Квартира
9	Вид (виды) разрешенного использования помещения	-
10	Наименование помещения	Квартира
11	Кадастровый номер (при наличии) или обозначение на плане этажа (или поэтажном плане) квартиры, в которой расположена комната	-
12	Сведения об отнесении к общему имуществу в многоквартирном доме или к вспомогательным помещениям	-
13	Сведения об отнесении к специализированному жилищному фонду или к жилым помещениям наемного дома социального использования или наемного дома коммерческого использования	-
14	Сведения о включении помещения в единый государственный реестр объектов культурного наследия (памятников истории и культуры) народов Российской Федерации	-
14.1	Регистрационный номер, вид и наименование объекта недвижимости в едином государственном реестре объектов культурного наследия (памятников истории и культуры) народов Российской Федерации либо регистрационный номер учетной карты объекта, представляющего собой историко-культурную ценность, вид и наименование выявленного объекта культурного наследия	-
14.2	Реквизиты решений Правительства Российской Федерации, органов охраны объектов культурного наследия о включении объекта недвижимости в единый государственный реестр объектов культурного наследия (памятников истории и культуры) народов Российской Федерации либо об отнесении объекта недвижимости к выявленным объектам культурного наследия, подлежащим государственной охране	-
14.3	Реквизиты документа, на основании которого установлены требования к сохранению, содержанию и использованию объектов культурного наследия (памятников истории и культуры) народов Российской Федерации, требования к обеспечению доступа к таким объектам либо выявленному объекту культурного наследия	-

Обозначение (номер) помещения, машино-места на плане здания, сооружения, плане этажа: 104

Кадастровый номер: -

№ п/п	Наименование характеристики	Значение характеристики
1	2	3
1	Вид объекта недвижимости (помещение, машино-место)	Помещение

2	Ранее присвоенный государственный учетный номер помещения, машино-места (кадастровый, инвентарный или условный номер)	-
3	Кадастровый номер исходного объекта недвижимости (объектов недвижимости)	-
4	Номер, тип этажа (этажей), на котором (которых) расположено помещение	8, Этаж
5	Адрес помещения, машино-места	Российская Федерация, 143033, Московская область, г.о Одинцовский, село Лайково, микрорайон Город-событие, дом 63, квартира 104
	Местоположение помещения, машино-места	-
	Дополнение местоположения помещения, машино-места	-
6	Площадь помещения, машино-места (P), м2	54.3
7	Назначение помещения	Жилое
8	Вид жилого помещения (квартира, комната (в квартире), если жилое помещение расположено в многоквартирном доме	Квартира
9	Вид (виды) разрешенного использования помещения	-
10	Наименование помещения	Квартира
11	Кадастровый номер (при наличии) или обозначение на плане этажа (или поэтажном плане) квартиры, в которой расположена комната	-
12	Сведения об отнесении к общему имуществу в многоквартирном доме или к вспомогательным помещениям	-
13	Сведения об отнесении к специализированному жилищному фонду или к жилым помещениям наемного дома социального использования или наемного дома коммерческого использования	-
14	Сведения о включении помещения в единый государственный реестр объектов культурного наследия (памятников истории и культуры) народов Российской Федерации	-
14.1	Регистрационный номер, вид и наименование объекта недвижимости в едином государственном реестре объектов культурного наследия (памятников истории и культуры) народов Российской Федерации либо регистрационный номер учетной карты объекта, представляющего собой историко-культурную ценность, вид и наименование выявленного объекта культурного наследия	-
14.2	Реквизиты решений Правительства Российской Федерации, органов охраны объектов культурного наследия о включении объекта недвижимости в единый государственный реестр объектов культурного наследия (памятников истории и культуры) народов Российской Федерации либо об отнесении объекта недвижимости к выявленным объектам культурного наследия, подлежащим государственной охране	-
14.3	Реквизиты документа, на основании которого установлены требования к сохранению, содержанию и использованию объектов культурного наследия (памятников истории и культуры) народов Российской Федерации, требования к обеспечению доступа к таким объектам либо выявленному объекту культурного наследия	-

Обозначение (номер) помещения, машино-места на плане здания, сооружения, плане этажа: 105

Кадастровый номер: -

№ п/п	Наименование характеристики	Значение характеристики
1	2	3
1	Вид объекта недвижимости (помещение, машино-место)	Помещение
2	Ранее присвоенный государственный учетный номер помещения, машино-места (кадастровый, инвентарный или условный номер)	-
3	Кадастровый номер исходного объекта недвижимости (объектов недвижимости)	-
4	Номер, тип этажа (этажей), на котором (которых) расположено помещение	8, Этаж 9, Этаж
5	Адрес помещения, машино-места	Российская Федерация, 143033, Московская область, г.о Одинцовский, село Лайково, микрорайон Город-событие, дом 63, квартира 105
	Местоположение помещения, машино-места	-
	Дополнение местоположения помещения, машино-места	-
6	Площадь помещения, машино-места (Р), м ²	61.4
7	Назначение помещения	Жилое
8	Вид жилого помещения (квартира, комната (в квартире), если жилое помещение расположено в многоквартирном доме)	Квартира
9	Вид (виды) разрешенного использования помещения	-
10	Наименование помещения	Квартира
11	Кадастровый номер (при наличии) или обозначение на плане этажа (или поэтажном плане) квартиры, в которой расположена комната	-
12	Сведения об отнесении к общему имуществу в многоквартирном доме или к вспомогательным помещениям	-
13	Сведения об отнесении к специализированному жилищному фонду или к жилым помещениям наемного дома социального использования или наемного дома коммерческого использования	-
14	Сведения о включении помещения в единый государственный реестр объектов культурного наследия (памятников истории и культуры) народов Российской Федерации	-
14.1	Регистрационный номер, вид и наименование объекта недвижимости в едином государственном реестре объектов культурного наследия (памятников истории и культуры) народов Российской Федерации либо регистрационный номер учетной карты объекта, представляющего собой историко-культурную ценность, вид и наименование выявленного объекта культурного наследия	-

14.2	Реквизиты решений Правительства Российской Федерации, органов охраны объектов культурного наследия о включении объекта недвижимости в единый государственный реестр объектов культурного наследия (памятников истории и культуры) народов Российской Федерации либо об отнесении объекта недвижимости к выявленным объектам культурного наследия, подлежащим государственной охране	-
14.3	Реквизиты документа, на основании которого установлены требования к сохранению, содержанию и использованию объектов культурного наследия (памятников истории и культуры) народов Российской Федерации, требования к обеспечению доступа к таким объектам либо выявленному объекту культурного наследия	-
Обозначение (номер) помещения, машино-места на плане здания, сооружения, плане этажа: 106		
Кадастровый номер: -		
№ п/п	Наименование характеристики	Значение характеристики
1	2	3
1	Вид объекта недвижимости (помещение, машино-место)	Помещение
2	Ранее присвоенный государственный учетный номер помещения, машино-места (кадастровый, инвентарный или условный номер)	-
3	Кадастровый номер исходного объекта недвижимости (объектов недвижимости)	-
4	Номер, тип этажа (этажей), на котором (которых) расположено помещение	8, Этаж
5	Адрес помещения, машино-места	Российская Федерация, 143033, Московская область, г.о Одинцовский, село Лайково, микрорайон Город-событие, дом 63, квартира 106
	Местоположение помещения, машино-места	-
	Дополнение местоположения помещения, машино-места	-
6	Площадь помещения, машино-места (P), м2	40.2
7	Назначение помещения	Жилое
8	Вид жилого помещения (квартира, комната (в квартире), если жилое помещение расположено в многоквартирном доме)	Квартира
9	Вид (виды) разрешенного использования помещения	-
10	Наименование помещения	Квартира
11	Кадастровый номер (при наличии) или обозначение на плане этажа (или поэтажном плане) квартиры, в которой расположена комната	-
12	Сведения об отнесении к общему имуществу в многоквартирном доме или к вспомогательным помещениям	-
13	Сведения об отнесении к специализированному жилищному фонду или к жилым помещениям наемного дома социального использования или наемного дома коммерческого использования	-

14	Сведения о включении помещения в единый государственный реестр объектов культурного наследия (памятников истории и культуры) народов Российской Федерации	-
14.1	Регистрационный номер, вид и наименование объекта недвижимости в едином государственном реестре объектов культурного наследия (памятников истории и культуры) народов Российской Федерации либо регистрационный номер учетной карты объекта, представляющего собой историко-культурную ценность, вид и наименование выявленного объекта культурного наследия	-
14.2	Реквизиты решений Правительства Российской Федерации, органов охраны объектов культурного наследия о включении объекта недвижимости в единый государственный реестр объектов культурного наследия (памятников истории и культуры) народов Российской Федерации либо об отнесении объекта недвижимости к выявленным объектам культурного наследия, подлежащим государственной охране	-
14.3	Реквизиты документа, на основании которого установлены требования к сохранению, содержанию и использованию объектов культурного наследия (памятников истории и культуры) народов Российской Федерации, требования к обеспечению доступа к таким объектам либо выявленному объекту культурного наследия	-

Обозначение (номер) помещения, машино-места на плане здания, сооружения, плане этажа: 107

Кадастровый номер: -

№ п/п	Наименование характеристики	Значение характеристики
1	2	3
1	Вид объекта недвижимости (помещение, машино-место)	Помещение
2	Ранее присвоенный государственный учетный номер помещения, машино-места (кадастровый, инвентарный или условный номер)	-
3	Кадастровый номер исходного объекта недвижимости (объектов недвижимости)	-
4	Номер, тип этажа (этажей), на котором (которых) расположено помещение	8, Этаж
5	Адрес помещения, машино-места	Российская Федерация, 143033, Московская область, г.о Одинцовский, село Лайково, микрорайон Город-событие, дом 63, квартира 107
	Местоположение помещения, машино-места	-
	Дополнение местоположения помещения, машино-места	-
6	Площадь помещения, машино-места (Р), м ²	59.2
7	Назначение помещения	Жилое
8	Вид жилого помещения (квартира, комната (в квартире)), если жилое помещение расположено в многоквартирном доме	Квартира
9	Вид (виды) разрешенного использования помещения	-
10	Наименование помещения	Квартира

11	Кадастровый номер (при наличии) или обозначение на плане этажа (или поэтажном плане) квартиры, в которой расположена комната	-
12	Сведения об отнесении к общему имуществу в многоквартирном доме или к вспомогательным помещениям	-
13	Сведения об отнесении к специализированному жилищному фонду или к жилым помещениям наемного дома социального использования или наемного дома коммерческого использования	-
14	Сведения о включении помещения в единый государственный реестр объектов культурного наследия (памятников истории и культуры) народов Российской Федерации	-
14.1	Регистрационный номер, вид и наименование объекта недвижимости в едином государственном реестре объектов культурного наследия (памятников истории и культуры) народов Российской Федерации либо регистрационный номер учетной карты объекта, представляющего собой историко-культурную ценность, вид и наименование выявленного объекта культурного наследия	-
14.2	Реквизиты решений Правительства Российской Федерации, органов охраны объектов культурного наследия о включении объекта недвижимости в единый государственный реестр объектов культурного наследия (памятников истории и культуры) народов Российской Федерации либо об отнесении объекта недвижимости к выявленным объектам культурного наследия, подлежащим государственной охране	-
14.3	Реквизиты документа, на основании которого установлены требования к сохранению, содержанию и использованию объектов культурного наследия (памятников истории и культуры) народов Российской Федерации, требования к обеспечению доступа к таким объектам либо выявленному объекту культурного наследия	-
Обозначение (номер) помещения, машино-места на плане здания, сооружения, плане этажа: 108		
Кадастровый номер: -		
№ п/п	Наименование характеристики	Значение характеристики
1	2	3
1	Вид объекта недвижимости (помещение, машино-место)	Помещение
2	Ранее присвоенный государственный учетный номер помещения, машино-места (кадастровый, инвентарный или условный номер)	-
3	Кадастровый номер исходного объекта недвижимости (объектов недвижимости)	-
4	Номер, тип этажа (этажей), на котором (которых) расположено помещение	9, Этаж
5	Адрес помещения, машино-места	Российская Федерация, 143033, Московская область, г.о Одинцовский, село Лайково, микрорайон Город-событие, дом 63, квартира 108

5	Местоположение помещения, машино-места	-
	Дополнение местоположения помещения, машино-места	-
6	Площадь помещения, машино-места (Р), м2	54.5
7	Назначение помещения	Жилое
8	Вид жилого помещения (квартира, комната (в квартире), если жилое помещение расположено в многоквартирном доме)	Квартира
9	Вид (виды) разрешенного использования помещения	-
10	Наименование помещения	Квартира
11	Кадастровый номер (при наличии) или обозначение на плане этажа (или поэтажном плане) квартиры, в которой расположена комната	-
12	Сведения об отнесении к общему имуществу в многоквартирном доме или к вспомогательным помещениям	-
13	Сведения об отнесении к специализированному жилищному фонду или к жилым помещениям наемного дома социального использования или наемного дома коммерческого использования	-
14	Сведения о включении помещения в единый государственный реестр объектов культурного наследия (памятников истории и культуры) народов Российской Федерации	-
14.1	Регистрационный номер, вид и наименование объекта недвижимости в едином государственном реестре объектов культурного наследия (памятников истории и культуры) народов Российской Федерации либо регистрационный номер учетной карты объекта, представляющего собой историко-культурную ценность, вид и наименование выявленного объекта культурного наследия	-
14.2	Реквизиты решений Правительства Российской Федерации, органов охраны объектов культурного наследия о включении объекта недвижимости в единый государственный реестр объектов культурного наследия (памятников истории и культуры) народов Российской Федерации либо об отнесении объекта недвижимости к выявленным объектам культурного наследия, подлежащим государственной охране	-
14.3	Реквизиты документа, на основании которого установлены требования к сохранению, содержанию и использованию объектов культурного наследия (памятников истории и культуры) народов Российской Федерации, требования к обеспечению доступа к таким объектам либо выявленному объекту культурного наследия	-
Обозначение (номер) помещения, машино-места на плане здания, сооружения, плане этажа: 109		
Кадастровый номер: -		
№ п/п	Наименование характеристики	Значение характеристики
1	2	3
1	Вид объекта недвижимости (помещение, машино-место)	Помещение

2	Ранее присвоенный государственный учетный номер помещения, машино-места (кадастровый, инвентарный или условный номер)	-
3	Кадастровый номер исходного объекта недвижимости (объектов недвижимости)	-
4	Номер, тип этажа (этажей), на котором (которых) расположено помещение	9, Этаж
5	Адрес помещения, машино-места	Российская Федерация, 143033, Московская область, г.о Одинцовский, село Лайково, микрорайон Город-событие, дом 63, квартира 109
	Местоположение помещения, машино-места	-
	Дополнение местоположения помещения, машино-места	-
6	Площадь помещения, машино-места (P), м2	40.2
7	Назначение помещения	Жилое
8	Вид жилого помещения (квартира, комната (в квартире), если жилое помещение расположено в многоквартирном доме	Квартира
9	Вид (виды) разрешенного использования помещения	-
10	Наименование помещения	Квартира
11	Кадастровый номер (при наличии) или обозначение на плане этажа (или поэтажном плане) квартиры, в которой расположена комната	-
12	Сведения об отнесении к общему имуществу в многоквартирном доме или к вспомогательным помещениям	-
13	Сведения об отнесении к специализированному жилищному фонду или к жилым помещениям наемного дома социального использования или наемного дома коммерческого использования	-
14	Сведения о включении помещения в единый государственный реестр объектов культурного наследия (памятников истории и культуры) народов Российской Федерации	-
14.1	Регистрационный номер, вид и наименование объекта недвижимости в едином государственном реестре объектов культурного наследия (памятников истории и культуры) народов Российской Федерации либо регистрационный номер учетной карты объекта, представляющего собой историко-культурную ценность, вид и наименование выявленного объекта культурного наследия	-
14.2	Реквизиты решений Правительства Российской Федерации, органов охраны объектов культурного наследия о включении объекта недвижимости в единый государственный реестр объектов культурного наследия (памятников истории и культуры) народов Российской Федерации либо об отнесении объекта недвижимости к выявленным объектам культурного наследия, подлежащим государственной охране	-
14.3	Реквизиты документа, на основании которого установлены требования к сохранению, содержанию и использованию объектов культурного наследия (памятников истории и культуры) народов Российской Федерации, требования к обеспечению доступа к таким объектам либо выявленному объекту культурного наследия	-

Обозначение (номер) помещения, машино-места на плане здания, сооружения, плане этажа: 110

Кадастровый номер: -

№ п/п	Наименование характеристики	Значение характеристики
1	2	3
1	Вид объекта недвижимости (помещение, машино-место)	Помещение
2	Ранее присвоенный государственный учетный номер помещения, машино-места (кадастровый, инвентарный или условный номер)	-
3	Кадастровый номер исходного объекта недвижимости (объектов недвижимости)	-
4	Номер, тип этажа (этажей), на котором (которых) расположено помещение	9, Этаж
5	Адрес помещения, машино-места	Российская Федерация, 143033, Московская область, г.о Одинцовский, село Лайково, микрорайон Город-событие, дом 63, квартира 110
	Местоположение помещения, машино-места	-
	Дополнение местоположения помещения, машино-места	-
6	Площадь помещения, машино-места (Р), м ²	59.5
7	Назначение помещения	Жилое
8	Вид жилого помещения (квартира, комната (в квартире), если жилое помещение расположено в многоквартирном доме)	Квартира
9	Вид (виды) разрешенного использования помещения	-
10	Наименование помещения	Квартира
11	Кадастровый номер (при наличии) или обозначение на плане этажа (или поэтажном плане) квартиры, в которой расположена комната	-
12	Сведения об отнесении к общему имуществу в многоквартирном доме или к вспомогательным помещениям	-
13	Сведения об отнесении к специализированному жилищному фонду или к жилым помещениям наемного дома социального использования или наемного дома коммерческого использования	-
14	Сведения о включении помещения в единый государственный реестр объектов культурного наследия (памятников истории и культуры) народов Российской Федерации	-
14.1	Регистрационный номер, вид и наименование объекта недвижимости в едином государственном реестре объектов культурного наследия (памятников истории и культуры) народов Российской Федерации либо регистрационный номер учетной карты объекта, представляющего собой историко-культурную ценность, вид и наименование выявленного объекта культурного наследия	-

14.2	Реквизиты решений Правительства Российской Федерации, органов охраны объектов культурного наследия о включении объекта недвижимости в единый государственный реестр объектов культурного наследия (памятников истории и культуры) народов Российской Федерации либо об отнесении объекта недвижимости к выявленным объектам культурного наследия, подлежащим государственной охране	-
14.3	Реквизиты документа, на основании которого установлены требования к сохранению, содержанию и использованию объектов культурного наследия (памятников истории и культуры) народов Российской Федерации, требования к обеспечению доступа к таким объектам либо выявленному объекту культурного наследия	-

Обозначение (номер) помещения, машино-места на плане здания, сооружения, плане этажа: 111

Кадастровый номер: -

№ п/п	Наименование характеристики	Значение характеристики
1	2	3
1	Вид объекта недвижимости (помещение, машино-место)	Помещение
2	Ранее присвоенный государственный учетный номер помещения, машино-места (кадастровый, инвентарный или условный номер)	-
3	Кадастровый номер исходного объекта недвижимости (объектов недвижимости)	-
4	Номер, тип этажа (этажей), на котором (которых) расположено помещение	1, Этаж
5	Адрес помещения, машино-места	Российская Федерация, 143033, Московская область, г.о Одинцовский, село Лайково, микрорайон Город-событие, дом 63, квартира 111
	Местоположение помещения, машино-места	-
	Дополнение местоположения помещения, машино-места	-
6	Площадь помещения, машино-места (Р), м ²	89.0
7	Назначение помещения	Жилое
8	Вид жилого помещения (квартира, комната (в квартире), если жилое помещение расположено в многоквартирном доме)	Квартира
9	Вид (виды) разрешенного использования помещения	-
10	Наименование помещения	Квартира
11	Кадастровый номер (при наличии) или обозначение на плане этажа (или поэтажном плане) квартиры, в которой расположена комната	-
12	Сведения об отнесении к общему имуществу в многоквартирном доме или к вспомогательным помещениям	-
13	Сведения об отнесении к специализированному жилищному фонду или к жилым помещениям наемного дома социального использования или наемного дома коммерческого использования	-

14	Сведения о включении помещения в единый государственный реестр объектов культурного наследия (памятников истории и культуры) народов Российской Федерации	-
14.1	Регистрационный номер, вид и наименование объекта недвижимости в едином государственном реестре объектов культурного наследия (памятников истории и культуры) народов Российской Федерации либо регистрационный номер учетной карты объекта, представляющего собой историко-культурную ценность, вид и наименование выявленного объекта культурного наследия	-
14.2	Реквизиты решений Правительства Российской Федерации, органов охраны объектов культурного наследия о включении объекта недвижимости в единый государственный реестр объектов культурного наследия (памятников истории и культуры) народов Российской Федерации либо об отнесении объекта недвижимости к выявленным объектам культурного наследия, подлежащим государственной охране	-
14.3	Реквизиты документа, на основании которого установлены требования к сохранению, содержанию и использованию объектов культурного наследия (памятников истории и культуры) народов Российской Федерации, требования к обеспечению доступа к таким объектам либо выявленному объекту культурного наследия	-

Обозначение (номер) помещения, машино-места на плане здания, сооружения, плане этажа: 112

Кадастровый номер: -

№ п/п	Наименование характеристики	Значение характеристики
1	2	3
1	Вид объекта недвижимости (помещение, машино-место)	Помещение
2	Ранее присвоенный государственный учетный номер помещения, машино-места (кадастровый, инвентарный или условный номер)	-
3	Кадастровый номер исходного объекта недвижимости (объектов недвижимости)	-
4	Номер, тип этажа (этажей), на котором (которых) расположено помещение	1, Этаж
5	Адрес помещения, машино-места	Российская Федерация, 143033, Московская область, г.о Одинцовский, село Лайково, микрорайон Город-событие, дом 63, квартира 112
	Местоположение помещения, машино-места	-
	Дополнение местоположения помещения, машино-места	-
6	Площадь помещения, машино-места (Р), м ²	46.7
7	Назначение помещения	Жилое
8	Вид жилого помещения (квартира, комната (в квартире)), если жилое помещение расположено в многоквартирном доме	Квартира
9	Вид (виды) разрешенного использования помещения	-
10	Наименование помещения	Квартира

11	Кадастровый номер (при наличии) или обозначение на плане этажа (или поэтажном плане) квартиры, в которой расположена комната	-
12	Сведения об отнесении к общему имуществу в многоквартирном доме или к вспомогательным помещениям	-
13	Сведения об отнесении к специализированному жилищному фонду или к жилым помещениям наемного дома социального использования или наемного дома коммерческого использования	-
14	Сведения о включении помещения в единый государственный реестр объектов культурного наследия (памятников истории и культуры) народов Российской Федерации	-
14.1	Регистрационный номер, вид и наименование объекта недвижимости в едином государственном реестре объектов культурного наследия (памятников истории и культуры) народов Российской Федерации либо регистрационный номер учетной карты объекта, представляющего собой историко-культурную ценность, вид и наименование выявленного объекта культурного наследия	-
14.2	Реквизиты решений Правительства Российской Федерации, органов охраны объектов культурного наследия о включении объекта недвижимости в единый государственный реестр объектов культурного наследия (памятников истории и культуры) народов Российской Федерации либо об отнесении объекта недвижимости к выявленным объектам культурного наследия, подлежащим государственной охране	-
14.3	Реквизиты документа, на основании которого установлены требования к сохранению, содержанию и использованию объектов культурного наследия (памятников истории и культуры) народов Российской Федерации, требования к обеспечению доступа к таким объектам либо выявленному объекту культурного наследия	-
Обозначение (номер) помещения, машино-места на плане здания, сооружения, плане этажа: 113		
Кадастровый номер: -		
№ п/п	Наименование характеристики	Значение характеристики
1	2	3
1	Вид объекта недвижимости (помещение, машино-место)	Помещение
2	Ранее присвоенный государственный учетный номер помещения, машино-места (кадастровый, инвентарный или условный номер)	-
3	Кадастровый номер исходного объекта недвижимости (объектов недвижимости)	-
4	Номер, тип этажа (этажей), на котором (которых) расположено помещение	1, Этаж
5	Адрес помещения, машино-места	Российская Федерация, 143033, Московская область, г.о Одинцовский, село Лайково, микрорайон Город-событие, дом 63, квартира 113

5	Местоположение помещения, машино-места	-
	Дополнение местоположения помещения, машино-места	-
6	Площадь помещения, машино-места (Р), м2	60.6
7	Назначение помещения	Жилое
8	Вид жилого помещения (квартира, комната (в квартире), если жилое помещение расположено в многоквартирном доме)	Квартира
9	Вид (виды) разрешенного использования помещения	-
10	Наименование помещения	Квартира
11	Кадастровый номер (при наличии) или обозначение на плане этажа (или поэтажном плане) квартиры, в которой расположена комната	-
12	Сведения об отнесении к общему имуществу в многоквартирном доме или к вспомогательным помещениям	-
13	Сведения об отнесении к специализированному жилищному фонду или к жилым помещениям наемного дома социального использования или наемного дома коммерческого использования	-
14	Сведения о включении помещения в единый государственный реестр объектов культурного наследия (памятников истории и культуры) народов Российской Федерации	-
14.1	Регистрационный номер, вид и наименование объекта недвижимости в едином государственном реестре объектов культурного наследия (памятников истории и культуры) народов Российской Федерации либо регистрационный номер учетной карты объекта, представляющего собой историко-культурную ценность, вид и наименование выявленного объекта культурного наследия	-
14.2	Реквизиты решений Правительства Российской Федерации, органов охраны объектов культурного наследия о включении объекта недвижимости в единый государственный реестр объектов культурного наследия (памятников истории и культуры) народов Российской Федерации либо об отнесении объекта недвижимости к выявленным объектам культурного наследия, подлежащим государственной охране	-
14.3	Реквизиты документа, на основании которого установлены требования к сохранению, содержанию и использованию объектов культурного наследия (памятников истории и культуры) народов Российской Федерации, требования к обеспечению доступа к таким объектам либо выявленному объекту культурного наследия	-
Обозначение (номер) помещения, машино-места на плане здания, сооружения, плане этажа: 114		
Кадастровый номер: -		
№ п/п	Наименование характеристики	Значение характеристики
1	2	3
1	Вид объекта недвижимости (помещение, машино-место)	Помещение

2	Ранее присвоенный государственный учетный номер помещения, машино-места (кадастровый, инвентарный или условный номер)	-
3	Кадастровый номер исходного объекта недвижимости (объектов недвижимости)	-
4	Номер, тип этажа (этажей), на котором (которых) расположено помещение	2, Этаж
5	Адрес помещения, машино-места	Российская Федерация, 143033, Московская область, г.о Одинцовский, село Лайково, микрорайон Город-событие, дом 63, квартира 114
	Местоположение помещения, машино-места	-
	Дополнение местоположения помещения, машино-места	-
6	Площадь помещения, машино-места (P), м2	91.7
7	Назначение помещения	Жилое
8	Вид жилого помещения (квартира, комната (в квартире), если жилое помещение расположено в многоквартирном доме	Квартира
9	Вид (виды) разрешенного использования помещения	-
10	Наименование помещения	Квартира
11	Кадастровый номер (при наличии) или обозначение на плане этажа (или поэтажном плане) квартиры, в которой расположена комната	-
12	Сведения об отнесении к общему имуществу в многоквартирном доме или к вспомогательным помещениям	-
13	Сведения об отнесении к специализированному жилищному фонду или к жилым помещениям наемного дома социального использования или наемного дома коммерческого использования	-
14	Сведения о включении помещения в единый государственный реестр объектов культурного наследия (памятников истории и культуры) народов Российской Федерации	-
14.1	Регистрационный номер, вид и наименование объекта недвижимости в едином государственном реестре объектов культурного наследия (памятников истории и культуры) народов Российской Федерации либо регистрационный номер учетной карты объекта, представляющего собой историко-культурную ценность, вид и наименование выявленного объекта культурного наследия	-
14.2	Реквизиты решений Правительства Российской Федерации, органов охраны объектов культурного наследия о включении объекта недвижимости в единый государственный реестр объектов культурного наследия (памятников истории и культуры) народов Российской Федерации либо об отнесении объекта недвижимости к выявленным объектам культурного наследия, подлежащим государственной охране	-
14.3	Реквизиты документа, на основании которого установлены требования к сохранению, содержанию и использованию объектов культурного наследия (памятников истории и культуры) народов Российской Федерации, требования к обеспечению доступа к таким объектам либо выявленному объекту культурного наследия	-

Обозначение (номер) помещения, машино-места на плане здания, сооружения, плане этажа: 115

Кадастровый номер: -

№ п/п	Наименование характеристики	Значение характеристики
1	2	3
1	Вид объекта недвижимости (помещение, машино-место)	Помещение
2	Ранее присвоенный государственный учетный номер помещения, машино-места (кадастровый, инвентарный или условный номер)	-
3	Кадастровый номер исходного объекта недвижимости (объектов недвижимости)	-
4	Номер, тип этажа (этажей), на котором (которых) расположено помещение	2, Этаж
5	Адрес помещения, машино-места	Российская Федерация, 143033, Московская область, г.о Одинцовский, село Лайково, микрорайон Город-событие, дом 63, квартира 115
	Местоположение помещения, машино-места	-
	Дополнение местоположения помещения, машино-места	-
6	Площадь помещения, машино-места (Р), м ²	46.7
7	Назначение помещения	Жилое
8	Вид жилого помещения (квартира, комната (в квартире), если жилое помещение расположено в многоквартирном доме	Квартира
9	Вид (виды) разрешенного использования помещения	-
10	Наименование помещения	Квартира
11	Кадастровый номер (при наличии) или обозначение на плане этажа (или поэтажном плане) квартиры, в которой расположена комната	-
12	Сведения об отнесении к общему имуществу в многоквартирном доме или к вспомогательным помещениям	-
13	Сведения об отнесении к специализированному жилищному фонду или к жилым помещениям наемного дома социального использования или наемного дома коммерческого использования	-
14	Сведения о включении помещения в единый государственный реестр объектов культурного наследия (памятников истории и культуры) народов Российской Федерации	-
14.1	Регистрационный номер, вид и наименование объекта недвижимости в едином государственном реестре объектов культурного наследия (памятников истории и культуры) народов Российской Федерации либо регистрационный номер учетной карты объекта, представляющего собой историко-культурную ценность, вид и наименование выявленного объекта культурного наследия	-

14.2	Реквизиты решений Правительства Российской Федерации, органов охраны объектов культурного наследия о включении объекта недвижимости в единый государственный реестр объектов культурного наследия (памятников истории и культуры) народов Российской Федерации либо об отнесении объекта недвижимости к выявленным объектам культурного наследия, подлежащим государственной охране	-
14.3	Реквизиты документа, на основании которого установлены требования к сохранению, содержанию и использованию объектов культурного наследия (памятников истории и культуры) народов Российской Федерации, требования к обеспечению доступа к таким объектам либо выявленному объекту культурного наследия	-
Обозначение (номер) помещения, машино-места на плане здания, сооружения, плане этажа: 116		
Кадастровый номер: -		
№ п/п	Наименование характеристики	Значение характеристики
1	2	3
1	Вид объекта недвижимости (помещение, машино-место)	Помещение
2	Ранее присвоенный государственный учетный номер помещения, машино-места (кадастровый, инвентарный или условный номер)	-
3	Кадастровый номер исходного объекта недвижимости (объектов недвижимости)	-
4	Номер, тип этажа (этажей), на котором (которых) расположено помещение	2, Этаж
5	Адрес помещения, машино-места	Российская Федерация, 143033, Московская область, г.о Одинцовский, село Лайково, микрорайон Город-событие, дом 63, квартира 116
	Местоположение помещения, машино-места	-
	Дополнение местоположения помещения, машино-места	-
6	Площадь помещения, машино-места (Р), м ²	42.9
7	Назначение помещения	Жилое
8	Вид жилого помещения (квартира, комната (в квартире), если жилое помещение расположено в многоквартирном доме)	Квартира
9	Вид (виды) разрешенного использования помещения	-
10	Наименование помещения	Квартира
11	Кадастровый номер (при наличии) или обозначение на плане этажа (или поэтажном плане) квартиры, в которой расположена комната	-
12	Сведения об отнесении к общему имуществу в многоквартирном доме или к вспомогательным помещениям	-
13	Сведения об отнесении к специализированному жилищному фонду или к жилым помещениям наемного дома социального использования или наемного дома коммерческого использования	-

14	Сведения о включении помещения в единый государственный реестр объектов культурного наследия (памятников истории и культуры) народов Российской Федерации	-
14.1	Регистрационный номер, вид и наименование объекта недвижимости в едином государственном реестре объектов культурного наследия (памятников истории и культуры) народов Российской Федерации либо регистрационный номер учетной карты объекта, представляющего собой историко-культурную ценность, вид и наименование выявленного объекта культурного наследия	-
14.2	Реквизиты решений Правительства Российской Федерации, органов охраны объектов культурного наследия о включении объекта недвижимости в единый государственный реестр объектов культурного наследия (памятников истории и культуры) народов Российской Федерации либо об отнесении объекта недвижимости к выявленным объектам культурного наследия, подлежащим государственной охране	-
14.3	Реквизиты документа, на основании которого установлены требования к сохранению, содержанию и использованию объектов культурного наследия (памятников истории и культуры) народов Российской Федерации, требования к обеспечению доступа к таким объектам либо выявленному объекту культурного наследия	-

Обозначение (номер) помещения, машино-места на плане здания, сооружения, плане этажа: 117

Кадастровый номер: -

№ п/п	Наименование характеристики	Значение характеристики
1	2	3
1	Вид объекта недвижимости (помещение, машино-место)	Помещение
2	Ранее присвоенный государственный учетный номер помещения, машино-места (кадастровый, инвентарный или условный номер)	-
3	Кадастровый номер исходного объекта недвижимости (объектов недвижимости)	-
4	Номер, тип этажа (этажей), на котором (которых) расположено помещение	2, Этаж
5	Адрес помещения, машино-места	Российская Федерация, 143033, Московская область, г.о Одинцовский, село Лайково, микрорайон Город-событие, дом 63, квартира 117
	Местоположение помещения, машино-места	-
	Дополнение местоположения помещения, машино-места	-
6	Площадь помещения, машино-места (P), м ²	55.3
7	Назначение помещения	Жилое
8	Вид жилого помещения (квартира, комната (в квартире)), если жилое помещение расположено в многоквартирном доме	Квартира
9	Вид (виды) разрешенного использования помещения	-
10	Наименование помещения	Квартира

11	Кадастровый номер (при наличии) или обозначение на плане этажа (или поэтажном плане) квартиры, в которой расположена комната	-
12	Сведения об отнесении к общему имуществу в многоквартирном доме или к вспомогательным помещениям	-
13	Сведения об отнесении к специализированному жилищному фонду или к жилым помещениям наемного дома социального использования или наемного дома коммерческого использования	-
14	Сведения о включении помещения в единый государственный реестр объектов культурного наследия (памятников истории и культуры) народов Российской Федерации	-
14.1	Регистрационный номер, вид и наименование объекта недвижимости в едином государственном реестре объектов культурного наследия (памятников истории и культуры) народов Российской Федерации либо регистрационный номер учетной карты объекта, представляющего собой историко-культурную ценность, вид и наименование выявленного объекта культурного наследия	-
14.2	Реквизиты решений Правительства Российской Федерации, органов охраны объектов культурного наследия о включении объекта недвижимости в единый государственный реестр объектов культурного наследия (памятников истории и культуры) народов Российской Федерации либо об отнесении объекта недвижимости к выявленным объектам культурного наследия, подлежащим государственной охране	-
14.3	Реквизиты документа, на основании которого установлены требования к сохранению, содержанию и использованию объектов культурного наследия (памятников истории и культуры) народов Российской Федерации, требования к обеспечению доступа к таким объектам либо выявленному объекту культурного наследия	-
Обозначение (номер) помещения, машино-места на плане здания, сооружения, плане этажа: 118		
Кадастровый номер: -		
№ п/п	Наименование характеристики	Значение характеристики
1	2	3
1	Вид объекта недвижимости (помещение, машино-место)	Помещение
2	Ранее присвоенный государственный учетный номер помещения, машино-места (кадастровый, инвентарный или условный номер)	-
3	Кадастровый номер исходного объекта недвижимости (объектов недвижимости)	-
4	Номер, тип этажа (этажей), на котором (которых) расположено помещение	3, Этаж
5	Адрес помещения, машино-места	Российская Федерация, 143033, Московская область, г.о Одинцовский, село Лайково, микрорайон Город-событие, дом 63, квартира 118

5	Местоположение помещения, машино-места	-
	Дополнение местоположения помещения, машино-места	-
6	Площадь помещения, машино-места (Р), м2	91.7
7	Назначение помещения	Жилое
8	Вид жилого помещения (квартира, комната (в квартире), если жилое помещение расположено в многоквартирном доме	Квартира
9	Вид (виды) разрешенного использования помещения	-
10	Наименование помещения	Квартира
11	Кадастровый номер (при наличии) или обозначение на плане этажа (или поэтажном плане) квартиры, в которой расположена комната	-
12	Сведения об отнесении к общему имуществу в многоквартирном доме или к вспомогательным помещениям	-
13	Сведения об отнесении к специализированному жилищному фонду или к жилым помещениям наемного дома социального использования или наемного дома коммерческого использования	-
14	Сведения о включении помещения в единый государственный реестр объектов культурного наследия (памятников истории и культуры) народов Российской Федерации	-
14.1	Регистрационный номер, вид и наименование объекта недвижимости в едином государственном реестре объектов культурного наследия (памятников истории и культуры) народов Российской Федерации либо регистрационный номер учетной карты объекта, представляющего собой историко-культурную ценность, вид и наименование выявленного объекта культурного наследия	-
14.2	Реквизиты решений Правительства Российской Федерации, органов охраны объектов культурного наследия о включении объекта недвижимости в единый государственный реестр объектов культурного наследия (памятников истории и культуры) народов Российской Федерации либо об отнесении объекта недвижимости к выявленным объектам культурного наследия, подлежащим государственной охране	-
14.3	Реквизиты документа, на основании которого установлены требования к сохранению, содержанию и использованию объектов культурного наследия (памятников истории и культуры) народов Российской Федерации, требования к обеспечению доступа к таким объектам либо выявленному объекту культурного наследия	-
Обозначение (номер) помещения, машино-места на плане здания, сооружения, плане этажа: 119		
Кадастровый номер: -		
№ п/п	Наименование характеристики	Значение характеристики
1	2	3
1	Вид объекта недвижимости (помещение, машино-место)	Помещение

2	Ранее присвоенный государственный учетный номер помещения, машино-места (кадастровый, инвентарный или условный номер)	-
3	Кадастровый номер исходного объекта недвижимости (объектов недвижимости)	-
4	Номер, тип этажа (этажей), на котором (которых) расположено помещение	3, Этаж
5	Адрес помещения, машино-места	Российская Федерация, 143033, Московская область, г.о Одинцовский, село Лайково, микрорайон Город-событие, дом 63, квартира 119
	Местоположение помещения, машино-места	-
	Дополнение местоположения помещения, машино-места	-
6	Площадь помещения, машино-места (P), м2	46.7
7	Назначение помещения	Жилое
8	Вид жилого помещения (квартира, комната (в квартире), если жилое помещение расположено в многоквартирном доме	Квартира
9	Вид (виды) разрешенного использования помещения	-
10	Наименование помещения	Квартира
11	Кадастровый номер (при наличии) или обозначение на плане этажа (или поэтажном плане) квартиры, в которой расположена комната	-
12	Сведения об отнесении к общему имуществу в многоквартирном доме или к вспомогательным помещениям	-
13	Сведения об отнесении к специализированному жилищному фонду или к жилым помещениям наемного дома социального использования или наемного дома коммерческого использования	-
14	Сведения о включении помещения в единый государственный реестр объектов культурного наследия (памятников истории и культуры) народов Российской Федерации	-
14.1	Регистрационный номер, вид и наименование объекта недвижимости в едином государственном реестре объектов культурного наследия (памятников истории и культуры) народов Российской Федерации либо регистрационный номер учетной карты объекта, представляющего собой историко-культурную ценность, вид и наименование выявленного объекта культурного наследия	-
14.2	Реквизиты решений Правительства Российской Федерации, органов охраны объектов культурного наследия о включении объекта недвижимости в единый государственный реестр объектов культурного наследия (памятников истории и культуры) народов Российской Федерации либо об отнесении объекта недвижимости к выявленным объектам культурного наследия, подлежащим государственной охране	-
14.3	Реквизиты документа, на основании которого установлены требования к сохранению, содержанию и использованию объектов культурного наследия (памятников истории и культуры) народов Российской Федерации, требования к обеспечению доступа к таким объектам либо выявленному объекту культурного наследия	-

Обозначение (номер) помещения, машино-места на плане здания, сооружения, плане этажа: 120

Кадастровый номер: -

№ п/п	Наименование характеристики	Значение характеристики
1	2	3
1	Вид объекта недвижимости (помещение, машино-место)	Помещение
2	Ранее присвоенный государственный учетный номер помещения, машино-места (кадастровый, инвентарный или условный номер)	-
3	Кадастровый номер исходного объекта недвижимости (объектов недвижимости)	-
4	Номер, тип этажа (этажей), на котором (которых) расположено помещение	3, Этаж
5	Адрес помещения, машино-места	Российская Федерация, 143033, Московская область, г.о Одинцовский, село Лайково, микрорайон Город-событие, дом 63, квартира 120
	Местоположение помещения, машино-места	-
	Дополнение местоположения помещения, машино-места	-
6	Площадь помещения, машино-места (Р), м ²	42.7
7	Назначение помещения	Жилое
8	Вид жилого помещения (квартира, комната (в квартире), если жилое помещение расположено в многоквартирном доме	Квартира
9	Вид (виды) разрешенного использования помещения	-
10	Наименование помещения	Квартира
11	Кадастровый номер (при наличии) или обозначение на плане этажа (или поэтажном плане) квартиры, в которой расположена комната	-
12	Сведения об отнесении к общему имуществу в многоквартирном доме или к вспомогательным помещениям	-
13	Сведения об отнесении к специализированному жилищному фонду или к жилым помещениям наемного дома социального использования или наемного дома коммерческого использования	-
14	Сведения о включении помещения в единый государственный реестр объектов культурного наследия (памятников истории и культуры) народов Российской Федерации	-
14.1	Регистрационный номер, вид и наименование объекта недвижимости в едином государственном реестре объектов культурного наследия (памятников истории и культуры) народов Российской Федерации либо регистрационный номер учетной карты объекта, представляющего собой историко-культурную ценность, вид и наименование выявленного объекта культурного наследия	-

14.2	Реквизиты решений Правительства Российской Федерации, органов охраны объектов культурного наследия о включении объекта недвижимости в единый государственный реестр объектов культурного наследия (памятников истории и культуры) народов Российской Федерации либо об отнесении объекта недвижимости к выявленным объектам культурного наследия, подлежащим государственной охране	-
14.3	Реквизиты документа, на основании которого установлены требования к сохранению, содержанию и использованию объектов культурного наследия (памятников истории и культуры) народов Российской Федерации, требования к обеспечению доступа к таким объектам либо выявленному объекту культурного наследия	-
Обозначение (номер) помещения, машино-места на плане здания, сооружения, плане этажа: 121		
Кадастровый номер: -		
№ п/п	Наименование характеристики	Значение характеристики
1	2	3
1	Вид объекта недвижимости (помещение, машино-место)	Помещение
2	Ранее присвоенный государственный учетный номер помещения, машино-места (кадастровый, инвентарный или условный номер)	-
3	Кадастровый номер исходного объекта недвижимости (объектов недвижимости)	-
4	Номер, тип этажа (этажей), на котором (которых) расположено помещение	3, Этаж
5	Адрес помещения, машино-места	Российская Федерация, 143033, Московская область, г.о Одинцовский, село Лайково, микрорайон Город-событие, дом 63, квартира 121
	Местоположение помещения, машино-места	-
	Дополнение местоположения помещения, машино-места	-
6	Площадь помещения, машино-места (Р), м2	55.2
7	Назначение помещения	Жилое
8	Вид жилого помещения (квартира, комната (в квартире), если жилое помещение расположено в многоквартирном доме)	Квартира
9	Вид (виды) разрешенного использования помещения	-
10	Наименование помещения	Квартира
11	Кадастровый номер (при наличии) или обозначение на плане этажа (или поэтажном плане) квартиры, в которой расположена комната	-
12	Сведения об отнесении к общему имуществу в многоквартирном доме или к вспомогательным помещениям	-
13	Сведения об отнесении к специализированному жилищному фонду или к жилым помещениям наемного дома социального использования или наемного дома коммерческого использования	-

14	Сведения о включении помещения в единый государственный реестр объектов культурного наследия (памятников истории и культуры) народов Российской Федерации	-
14.1	Регистрационный номер, вид и наименование объекта недвижимости в едином государственном реестре объектов культурного наследия (памятников истории и культуры) народов Российской Федерации либо регистрационный номер учетной карты объекта, представляющего собой историко-культурную ценность, вид и наименование выявленного объекта культурного наследия	-
14.2	Реквизиты решений Правительства Российской Федерации, органов охраны объектов культурного наследия о включении объекта недвижимости в единый государственный реестр объектов культурного наследия (памятников истории и культуры) народов Российской Федерации либо об отнесении объекта недвижимости к выявленным объектам культурного наследия, подлежащим государственной охране	-
14.3	Реквизиты документа, на основании которого установлены требования к сохранению, содержанию и использованию объектов культурного наследия (памятников истории и культуры) народов Российской Федерации, требования к обеспечению доступа к таким объектам либо выявленному объекту культурного наследия	-

Обозначение (номер) помещения, машино-места на плане здания, сооружения, плане этажа: 122

Кадастровый номер: -

№ п/п	Наименование характеристики	Значение характеристики
1	2	3
1	Вид объекта недвижимости (помещение, машино-место)	Помещение
2	Ранее присвоенный государственный учетный номер помещения, машино-места (кадастровый, инвентарный или условный номер)	-
3	Кадастровый номер исходного объекта недвижимости (объектов недвижимости)	-
4	Номер, тип этажа (этажей), на котором (которых) расположено помещение	4, Этаж
5	Адрес помещения, машино-места	Российская Федерация, 143033, Московская область, г.о Одинцовский, село Лайково, микрорайон Город-событие, дом 63, квартира 122
	Местоположение помещения, машино-места	-
	Дополнение местоположения помещения, машино-места	-
6	Площадь помещения, машино-места (Р), м ²	91.7
7	Назначение помещения	Жилое
8	Вид жилого помещения (квартира, комната (в квартире)), если жилое помещение расположено в многоквартирном доме	Квартира
9	Вид (виды) разрешенного использования помещения	-
10	Наименование помещения	Квартира

11	Кадастровый номер (при наличии) или обозначение на плане этажа (или поэтажном плане) квартиры, в которой расположена комната	-
12	Сведения об отнесении к общему имуществу в многоквартирном доме или к вспомогательным помещениям	-
13	Сведения об отнесении к специализированному жилищному фонду или к жилым помещениям наемного дома социального использования или наемного дома коммерческого использования	-
14	Сведения о включении помещения в единый государственный реестр объектов культурного наследия (памятников истории и культуры) народов Российской Федерации	-
14.1	Регистрационный номер, вид и наименование объекта недвижимости в едином государственном реестре объектов культурного наследия (памятников истории и культуры) народов Российской Федерации либо регистрационный номер учетной карты объекта, представляющего собой историко-культурную ценность, вид и наименование выявленного объекта культурного наследия	-
14.2	Реквизиты решений Правительства Российской Федерации, органов охраны объектов культурного наследия о включении объекта недвижимости в единый государственный реестр объектов культурного наследия (памятников истории и культуры) народов Российской Федерации либо об отнесении объекта недвижимости к выявленным объектам культурного наследия, подлежащим государственной охране	-
14.3	Реквизиты документа, на основании которого установлены требования к сохранению, содержанию и использованию объектов культурного наследия (памятников истории и культуры) народов Российской Федерации, требования к обеспечению доступа к таким объектам либо выявленному объекту культурного наследия	-
Обозначение (номер) помещения, машино-места на плане здания, сооружения, плане этажа: 123		
Кадастровый номер: -		
№ п/п	Наименование характеристики	Значение характеристики
1	2	3
1	Вид объекта недвижимости (помещение, машино-место)	Помещение
2	Ранее присвоенный государственный учетный номер помещения, машино-места (кадастровый, инвентарный или условный номер)	-
3	Кадастровый номер исходного объекта недвижимости (объектов недвижимости)	-
4	Номер, тип этажа (этажей), на котором (которых) расположено помещение	4, Этаж
5	Адрес помещения, машино-места	Российская Федерация, 143033, Московская область, г.о Одинцовский, село Лайково, микрорайон Город-событие, дом 63, квартира 123

5	Местоположение помещения, машино-места	-
	Дополнение местоположения помещения, машино-места	-
6	Площадь помещения, машино-места (Р), м2	47.0
7	Назначение помещения	Жилое
8	Вид жилого помещения (квартира, комната (в квартире), если жилое помещение расположено в многоквартирном доме)	Квартира
9	Вид (виды) разрешенного использования помещения	-
10	Наименование помещения	Квартира
11	Кадастровый номер (при наличии) или обозначение на плане этажа (или поэтажном плане) квартиры, в которой расположена комната	-
12	Сведения об отнесении к общему имуществу в многоквартирном доме или к вспомогательным помещениям	-
13	Сведения об отнесении к специализированному жилищному фонду или к жилым помещениям наемного дома социального использования или наемного дома коммерческого использования	-
14	Сведения о включении помещения в единый государственный реестр объектов культурного наследия (памятников истории и культуры) народов Российской Федерации	-
14.1	Регистрационный номер, вид и наименование объекта недвижимости в едином государственном реестре объектов культурного наследия (памятников истории и культуры) народов Российской Федерации либо регистрационный номер учетной карты объекта, представляющего собой историко-культурную ценность, вид и наименование выявленного объекта культурного наследия	-
14.2	Реквизиты решений Правительства Российской Федерации, органов охраны объектов культурного наследия о включении объекта недвижимости в единый государственный реестр объектов культурного наследия (памятников истории и культуры) народов Российской Федерации либо об отнесении объекта недвижимости к выявленным объектам культурного наследия, подлежащим государственной охране	-
14.3	Реквизиты документа, на основании которого установлены требования к сохранению, содержанию и использованию объектов культурного наследия (памятников истории и культуры) народов Российской Федерации, требования к обеспечению доступа к таким объектам либо выявленному объекту культурного наследия	-
Обозначение (номер) помещения, машино-места на плане здания, сооружения, плане этажа: 124		
Кадастровый номер: -		
№ п/п	Наименование характеристики	Значение характеристики
1	2	3
1	Вид объекта недвижимости (помещение, машино-место)	Помещение

2	Ранее присвоенный государственный учетный номер помещения, машино-места (кадастровый, инвентарный или условный номер)	-
3	Кадастровый номер исходного объекта недвижимости (объектов недвижимости)	-
4	Номер, тип этажа (этажей), на котором (которых) расположено помещение	4, Этаж
5	Адрес помещения, машино-места	Российская Федерация, 143033, Московская область, г.о Одинцовский, село Лайково, микрорайон Город-событие, дом 63, квартира 124
	Местоположение помещения, машино-места	-
	Дополнение местоположения помещения, машино-места	-
6	Площадь помещения, машино-места (P), м2	43.0
7	Назначение помещения	Жилое
8	Вид жилого помещения (квартира, комната (в квартире), если жилое помещение расположено в многоквартирном доме	Квартира
9	Вид (виды) разрешенного использования помещения	-
10	Наименование помещения	Квартира
11	Кадастровый номер (при наличии) или обозначение на плане этажа (или поэтажном плане) квартиры, в которой расположена комната	-
12	Сведения об отнесении к общему имуществу в многоквартирном доме или к вспомогательным помещениям	-
13	Сведения об отнесении к специализированному жилищному фонду или к жилым помещениям наемного дома социального использования или наемного дома коммерческого использования	-
14	Сведения о включении помещения в единый государственный реестр объектов культурного наследия (памятников истории и культуры) народов Российской Федерации	-
14.1	Регистрационный номер, вид и наименование объекта недвижимости в едином государственном реестре объектов культурного наследия (памятников истории и культуры) народов Российской Федерации либо регистрационный номер учетной карты объекта, представляющего собой историко-культурную ценность, вид и наименование выявленного объекта культурного наследия	-
14.2	Реквизиты решений Правительства Российской Федерации, органов охраны объектов культурного наследия о включении объекта недвижимости в единый государственный реестр объектов культурного наследия (памятников истории и культуры) народов Российской Федерации либо об отнесении объекта недвижимости к выявленным объектам культурного наследия, подлежащим государственной охране	-
14.3	Реквизиты документа, на основании которого установлены требования к сохранению, содержанию и использованию объектов культурного наследия (памятников истории и культуры) народов Российской Федерации, требования к обеспечению доступа к таким объектам либо выявленному объекту культурного наследия	-

Обозначение (номер) помещения, машино-места на плане здания, сооружения, плане этажа: 125

Кадастровый номер: -

№ п/п	Наименование характеристики	Значение характеристики
1	2	3
1	Вид объекта недвижимости (помещение, машино-место)	Помещение
2	Ранее присвоенный государственный учетный номер помещения, машино-места (кадастровый, инвентарный или условный номер)	-
3	Кадастровый номер исходного объекта недвижимости (объектов недвижимости)	-
4	Номер, тип этажа (этажей), на котором (которых) расположено помещение	4, Этаж
5	Адрес помещения, машино-места	Российская Федерация, 143033, Московская область, г.о Одинцовский, село Лайково, микрорайон Город-событие, дом 63, квартира 125
	Местоположение помещения, машино-места	-
	Дополнение местоположения помещения, машино-места	-
6	Площадь помещения, машино-места (Р), м ²	55.2
7	Назначение помещения	Жилое
8	Вид жилого помещения (квартира, комната (в квартире), если жилое помещение расположено в многоквартирном доме	Квартира
9	Вид (виды) разрешенного использования помещения	-
10	Наименование помещения	Квартира
11	Кадастровый номер (при наличии) или обозначение на плане этажа (или поэтажном плане) квартиры, в которой расположена комната	-
12	Сведения об отнесении к общему имуществу в многоквартирном доме или к вспомогательным помещениям	-
13	Сведения об отнесении к специализированному жилищному фонду или к жилым помещениям наемного дома социального использования или наемного дома коммерческого использования	-
14	Сведения о включении помещения в единый государственный реестр объектов культурного наследия (памятников истории и культуры) народов Российской Федерации	-
14.1	Регистрационный номер, вид и наименование объекта недвижимости в едином государственном реестре объектов культурного наследия (памятников истории и культуры) народов Российской Федерации либо регистрационный номер учетной карты объекта, представляющего собой историко-культурную ценность, вид и наименование выявленного объекта культурного наследия	-

14.2	Реквизиты решений Правительства Российской Федерации, органов охраны объектов культурного наследия о включении объекта недвижимости в единый государственный реестр объектов культурного наследия (памятников истории и культуры) народов Российской Федерации либо об отнесении объекта недвижимости к выявленным объектам культурного наследия, подлежащим государственной охране	-
14.3	Реквизиты документа, на основании которого установлены требования к сохранению, содержанию и использованию объектов культурного наследия (памятников истории и культуры) народов Российской Федерации, требования к обеспечению доступа к таким объектам либо выявленному объекту культурного наследия	-
Обозначение (номер) помещения, машино-места на плане здания, сооружения, плане этажа: 126		
Кадастровый номер: -		
№ п/п	Наименование характеристики	Значение характеристики
1	2	3
1	Вид объекта недвижимости (помещение, машино-место)	Помещение
2	Ранее присвоенный государственный учетный номер помещения, машино-места (кадастровый, инвентарный или условный номер)	-
3	Кадастровый номер исходного объекта недвижимости (объектов недвижимости)	-
4	Номер, тип этажа (этажей), на котором (которых) расположено помещение	5, Этаж
5	Адрес помещения, машино-места	Российская Федерация, 143033, Московская область, г.о Одинцовский, село Лайково, микрорайон Город-событие, дом 63, квартира 126
	Местоположение помещения, машино-места	-
	Дополнение местоположения помещения, машино-места	-
6	Площадь помещения, машино-места (Р), м ²	91.3
7	Назначение помещения	Жилое
8	Вид жилого помещения (квартира, комната (в квартире), если жилое помещение расположено в многоквартирном доме)	Квартира
9	Вид (виды) разрешенного использования помещения	-
10	Наименование помещения	Квартира
11	Кадастровый номер (при наличии) или обозначение на плане этажа (или поэтажном плане) квартиры, в которой расположена комната	-
12	Сведения об отнесении к общему имуществу в многоквартирном доме или к вспомогательным помещениям	-
13	Сведения об отнесении к специализированному жилищному фонду или к жилым помещениям наемного дома социального использования или наемного дома коммерческого использования	-

14	Сведения о включении помещения в единый государственный реестр объектов культурного наследия (памятников истории и культуры) народов Российской Федерации	-
14.1	Регистрационный номер, вид и наименование объекта недвижимости в едином государственном реестре объектов культурного наследия (памятников истории и культуры) народов Российской Федерации либо регистрационный номер учетной карты объекта, представляющего собой историко-культурную ценность, вид и наименование выявленного объекта культурного наследия	-
14.2	Реквизиты решений Правительства Российской Федерации, органов охраны объектов культурного наследия о включении объекта недвижимости в единый государственный реестр объектов культурного наследия (памятников истории и культуры) народов Российской Федерации либо об отнесении объекта недвижимости к выявленным объектам культурного наследия, подлежащим государственной охране	-
14.3	Реквизиты документа, на основании которого установлены требования к сохранению, содержанию и использованию объектов культурного наследия (памятников истории и культуры) народов Российской Федерации, требования к обеспечению доступа к таким объектам либо выявленному объекту культурного наследия	-

Обозначение (номер) помещения, машино-места на плане здания, сооружения, плане этажа: 127

Кадастровый номер: -

№ п/п	Наименование характеристики	Значение характеристики
1	2	3
1	Вид объекта недвижимости (помещение, машино-место)	Помещение
2	Ранее присвоенный государственный учетный номер помещения, машино-места (кадастровый, инвентарный или условный номер)	-
3	Кадастровый номер исходного объекта недвижимости (объектов недвижимости)	-
4	Номер, тип этажа (этажей), на котором (которых) расположено помещение	5, Этаж
5	Адрес помещения, машино-места	Российская Федерация, 143033, Московская область, г.о Одинцовский, село Лайково, микрорайон Город-событие, дом 63, квартира 127
	Местоположение помещения, машино-места	-
	Дополнение местоположения помещения, машино-места	-
6	Площадь помещения, машино-места (Р), м ²	46.5
7	Назначение помещения	Жилое
8	Вид жилого помещения (квартира, комната (в квартире)), если жилое помещение расположено в многоквартирном доме	Квартира
9	Вид (виды) разрешенного использования помещения	-
10	Наименование помещения	Квартира

11	Кадастровый номер (при наличии) или обозначение на плане этажа (или поэтажном плане) квартиры, в которой расположена комната	-
12	Сведения об отнесении к общему имуществу в многоквартирном доме или к вспомогательным помещениям	-
13	Сведения об отнесении к специализированному жилищному фонду или к жилым помещениям наемного дома социального использования или наемного дома коммерческого использования	-
14	Сведения о включении помещения в единый государственный реестр объектов культурного наследия (памятников истории и культуры) народов Российской Федерации	-
14.1	Регистрационный номер, вид и наименование объекта недвижимости в едином государственном реестре объектов культурного наследия (памятников истории и культуры) народов Российской Федерации либо регистрационный номер учетной карты объекта, представляющего собой историко-культурную ценность, вид и наименование выявленного объекта культурного наследия	-
14.2	Реквизиты решений Правительства Российской Федерации, органов охраны объектов культурного наследия о включении объекта недвижимости в единый государственный реестр объектов культурного наследия (памятников истории и культуры) народов Российской Федерации либо об отнесении объекта недвижимости к выявленным объектам культурного наследия, подлежащим государственной охране	-
14.3	Реквизиты документа, на основании которого установлены требования к сохранению, содержанию и использованию объектов культурного наследия (памятников истории и культуры) народов Российской Федерации, требования к обеспечению доступа к таким объектам либо выявленному объекту культурного наследия	-
Обозначение (номер) помещения, машино-места на плане здания, сооружения, плане этажа: 128		
Кадастровый номер: -		
№ п/п	Наименование характеристики	Значение характеристики
1	2	3
1	Вид объекта недвижимости (помещение, машино-место)	Помещение
2	Ранее присвоенный государственный учетный номер помещения, машино-места (кадастровый, инвентарный или условный номер)	-
3	Кадастровый номер исходного объекта недвижимости (объектов недвижимости)	-
4	Номер, тип этажа (этажей), на котором (которых) расположено помещение	5, Этаж
5	Адрес помещения, машино-места	Российская Федерация, 143033, Московская область, г.о Одинцовский, село Лайково, микрорайон Город-событие, дом 63, квартира 128

5	Местоположение помещения, машино-места	-
	Дополнение местоположения помещения, машино-места	-
6	Площадь помещения, машино-места (Р), м2	42.7
7	Назначение помещения	Жилое
8	Вид жилого помещения (квартира, комната (в квартире), если жилое помещение расположено в многоквартирном доме)	Квартира
9	Вид (виды) разрешенного использования помещения	-
10	Наименование помещения	Квартира
11	Кадастровый номер (при наличии) или обозначение на плане этажа (или поэтажном плане) квартиры, в которой расположена комната	-
12	Сведения об отнесении к общему имуществу в многоквартирном доме или к вспомогательным помещениям	-
13	Сведения об отнесении к специализированному жилищному фонду или к жилым помещениям наемного дома социального использования или наемного дома коммерческого использования	-
14	Сведения о включении помещения в единый государственный реестр объектов культурного наследия (памятников истории и культуры) народов Российской Федерации	-
14.1	Регистрационный номер, вид и наименование объекта недвижимости в едином государственном реестре объектов культурного наследия (памятников истории и культуры) народов Российской Федерации либо регистрационный номер учетной карты объекта, представляющего собой историко-культурную ценность, вид и наименование выявленного объекта культурного наследия	-
14.2	Реквизиты решений Правительства Российской Федерации, органов охраны объектов культурного наследия о включении объекта недвижимости в единый государственный реестр объектов культурного наследия (памятников истории и культуры) народов Российской Федерации либо об отнесении объекта недвижимости к выявленным объектам культурного наследия, подлежащим государственной охране	-
14.3	Реквизиты документа, на основании которого установлены требования к сохранению, содержанию и использованию объектов культурного наследия (памятников истории и культуры) народов Российской Федерации, требования к обеспечению доступа к таким объектам либо выявленному объекту культурного наследия	-
Обозначение (номер) помещения, машино-места на плане здания, сооружения, плане этажа: 129		
Кадастровый номер: -		
№ п/п	Наименование характеристики	Значение характеристики
1	2	3
1	Вид объекта недвижимости (помещение, машино-место)	Помещение

2	Ранее присвоенный государственный учетный номер помещения, машино-места (кадастровый, инвентарный или условный номер)	-
3	Кадастровый номер исходного объекта недвижимости (объектов недвижимости)	-
4	Номер, тип этажа (этажей), на котором (которых) расположено помещение	5, Этаж
5	Адрес помещения, машино-места	Российская Федерация, 143033, Московская область, г.о Одинцовский, село Лайково, микрорайон Город-событие, дом 63, квартира 129
	Местоположение помещения, машино-места	-
	Дополнение местоположения помещения, машино-места	-
6	Площадь помещения, машино-места (P), м2	54.3
7	Назначение помещения	Жилое
8	Вид жилого помещения (квартира, комната (в квартире), если жилое помещение расположено в многоквартирном доме	Квартира
9	Вид (виды) разрешенного использования помещения	-
10	Наименование помещения	Квартира
11	Кадастровый номер (при наличии) или обозначение на плане этажа (или поэтажном плане) квартиры, в которой расположена комната	-
12	Сведения об отнесении к общему имуществу в многоквартирном доме или к вспомогательным помещениям	-
13	Сведения об отнесении к специализированному жилищному фонду или к жилым помещениям наемного дома социального использования или наемного дома коммерческого использования	-
14	Сведения о включении помещения в единый государственный реестр объектов культурного наследия (памятников истории и культуры) народов Российской Федерации	-
14.1	Регистрационный номер, вид и наименование объекта недвижимости в едином государственном реестре объектов культурного наследия (памятников истории и культуры) народов Российской Федерации либо регистрационный номер учетной карты объекта, представляющего собой историко-культурную ценность, вид и наименование выявленного объекта культурного наследия	-
14.2	Реквизиты решений Правительства Российской Федерации, органов охраны объектов культурного наследия о включении объекта недвижимости в единый государственный реестр объектов культурного наследия (памятников истории и культуры) народов Российской Федерации либо об отнесении объекта недвижимости к выявленным объектам культурного наследия, подлежащим государственной охране	-
14.3	Реквизиты документа, на основании которого установлены требования к сохранению, содержанию и использованию объектов культурного наследия (памятников истории и культуры) народов Российской Федерации, требования к обеспечению доступа к таким объектам либо выявленному объекту культурного наследия	-

Обозначение (номер) помещения, машино-места на плане здания, сооружения, плане этажа: 130

Кадастровый номер: -

№ п/п	Наименование характеристики	Значение характеристики
1	2	3
1	Вид объекта недвижимости (помещение, машино-место)	Помещение
2	Ранее присвоенный государственный учетный номер помещения, машино-места (кадастровый, инвентарный или условный номер)	-
3	Кадастровый номер исходного объекта недвижимости (объектов недвижимости)	-
4	Номер, тип этажа (этажей), на котором (которых) расположено помещение	6, Этаж
5	Адрес помещения, машино-места	Российская Федерация, 143033, Московская область, г.о Одинцовский, село Лайково, микрорайон Город-событие, дом 63, квартира 130
	Местоположение помещения, машино-места	-
	Дополнение местоположения помещения, машино-места	-
6	Площадь помещения, машино-места (Р), м ²	91.3
7	Назначение помещения	Жилое
8	Вид жилого помещения (квартира, комната (в квартире), если жилое помещение расположено в многоквартирном доме)	Квартира
9	Вид (виды) разрешенного использования помещения	-
10	Наименование помещения	Квартира
11	Кадастровый номер (при наличии) или обозначение на плане этажа (или поэтажном плане) квартиры, в которой расположена комната	-
12	Сведения об отнесении к общему имуществу в многоквартирном доме или к вспомогательным помещениям	-
13	Сведения об отнесении к специализированному жилищному фонду или к жилым помещениям наемного дома социального использования или наемного дома коммерческого использования	-
14	Сведения о включении помещения в единый государственный реестр объектов культурного наследия (памятников истории и культуры) народов Российской Федерации	-
14.1	Регистрационный номер, вид и наименование объекта недвижимости в едином государственном реестре объектов культурного наследия (памятников истории и культуры) народов Российской Федерации либо регистрационный номер учетной карты объекта, представляющего собой историко-культурную ценность, вид и наименование выявленного объекта культурного наследия	-

14.2	Реквизиты решений Правительства Российской Федерации, органов охраны объектов культурного наследия о включении объекта недвижимости в единый государственный реестр объектов культурного наследия (памятников истории и культуры) народов Российской Федерации либо об отнесении объекта недвижимости к выявленным объектам культурного наследия, подлежащим государственной охране	-
14.3	Реквизиты документа, на основании которого установлены требования к сохранению, содержанию и использованию объектов культурного наследия (памятников истории и культуры) народов Российской Федерации, требования к обеспечению доступа к таким объектам либо выявленному объекту культурного наследия	-
Обозначение (номер) помещения, машино-места на плане здания, сооружения, плане этажа: 131		
Кадастровый номер: -		
№ п/п	Наименование характеристики	Значение характеристики
1	2	3
1	Вид объекта недвижимости (помещение, машино-место)	Помещение
2	Ранее присвоенный государственный учетный номер помещения, машино-места (кадастровый, инвентарный или условный номер)	-
3	Кадастровый номер исходного объекта недвижимости (объектов недвижимости)	-
4	Номер, тип этажа (этажей), на котором (которых) расположено помещение	6, Этаж
5	Адрес помещения, машино-места	Российская Федерация, 143033, Московская область, г.о Одинцовский, село Лайково, микрорайон Город-событие, дом 63, квартира 131
	Местоположение помещения, машино-места	-
	Дополнение местоположения помещения, машино-места	-
6	Площадь помещения, машино-места (P), м2	46.5
7	Назначение помещения	Жилое
8	Вид жилого помещения (квартира, комната (в квартире), если жилое помещение расположено в многоквартирном доме)	Квартира
9	Вид (виды) разрешенного использования помещения	-
10	Наименование помещения	Квартира
11	Кадастровый номер (при наличии) или обозначение на плане этажа (или поэтажном плане) квартиры, в которой расположена комната	-
12	Сведения об отнесении к общему имуществу в многоквартирном доме или к вспомогательным помещениям	-
13	Сведения об отнесении к специализированному жилищному фонду или к жилым помещениям наемного дома социального использования или наемного дома коммерческого использования	-

14	Сведения о включении помещения в единый государственный реестр объектов культурного наследия (памятников истории и культуры) народов Российской Федерации	-
14.1	Регистрационный номер, вид и наименование объекта недвижимости в едином государственном реестре объектов культурного наследия (памятников истории и культуры) народов Российской Федерации либо регистрационный номер учетной карты объекта, представляющего собой историко-культурную ценность, вид и наименование выявленного объекта культурного наследия	-
14.2	Реквизиты решений Правительства Российской Федерации, органов охраны объектов культурного наследия о включении объекта недвижимости в единый государственный реестр объектов культурного наследия (памятников истории и культуры) народов Российской Федерации либо об отнесении объекта недвижимости к выявленным объектам культурного наследия, подлежащим государственной охране	-
14.3	Реквизиты документа, на основании которого установлены требования к сохранению, содержанию и использованию объектов культурного наследия (памятников истории и культуры) народов Российской Федерации, требования к обеспечению доступа к таким объектам либо выявленному объекту культурного наследия	-

Обозначение (номер) помещения, машино-места на плане здания, сооружения, плане этажа: 132

Кадастровый номер: -

№ п/п	Наименование характеристики	Значение характеристики
1	2	3
1	Вид объекта недвижимости (помещение, машино-место)	Помещение
2	Ранее присвоенный государственный учетный номер помещения, машино-места (кадастровый, инвентарный или условный номер)	-
3	Кадастровый номер исходного объекта недвижимости (объектов недвижимости)	-
4	Номер, тип этажа (этажей), на котором (которых) расположено помещение	6, Этаж
5	Адрес помещения, машино-места	Российская Федерация, 143033, Московская область, г.о Одинцовский, село Лайково, микрорайон Город-событие, дом 63, квартира 132
	Местоположение помещения, машино-места	-
	Дополнение местоположения помещения, машино-места	-
6	Площадь помещения, машино-места (P), м ²	42.7
7	Назначение помещения	Жилое
8	Вид жилого помещения (квартира, комната (в квартире)), если жилое помещение расположено в многоквартирном доме	Квартира
9	Вид (виды) разрешенного использования помещения	-
10	Наименование помещения	Квартира

11	Кадастровый номер (при наличии) или обозначение на плане этажа (или поэтажном плане) квартиры, в которой расположена комната	-
12	Сведения об отнесении к общему имуществу в многоквартирном доме или к вспомогательным помещениям	-
13	Сведения об отнесении к специализированному жилищному фонду или к жилым помещениям наемного дома социального использования или наемного дома коммерческого использования	-
14	Сведения о включении помещения в единый государственный реестр объектов культурного наследия (памятников истории и культуры) народов Российской Федерации	-
14.1	Регистрационный номер, вид и наименование объекта недвижимости в едином государственном реестре объектов культурного наследия (памятников истории и культуры) народов Российской Федерации либо регистрационный номер учетной карты объекта, представляющего собой историко-культурную ценность, вид и наименование выявленного объекта культурного наследия	-
14.2	Реквизиты решений Правительства Российской Федерации, органов охраны объектов культурного наследия о включении объекта недвижимости в единый государственный реестр объектов культурного наследия (памятников истории и культуры) народов Российской Федерации либо об отнесении объекта недвижимости к выявленным объектам культурного наследия, подлежащим государственной охране	-
14.3	Реквизиты документа, на основании которого установлены требования к сохранению, содержанию и использованию объектов культурного наследия (памятников истории и культуры) народов Российской Федерации, требования к обеспечению доступа к таким объектам либо выявленному объекту культурного наследия	-
Обозначение (номер) помещения, машино-места на плане здания, сооружения, плане этажа: 133		
Кадастровый номер: -		
№ п/п	Наименование характеристики	Значение характеристики
1	2	3
1	Вид объекта недвижимости (помещение, машино-место)	Помещение
2	Ранее присвоенный государственный учетный номер помещения, машино-места (кадастровый, инвентарный или условный номер)	-
3	Кадастровый номер исходного объекта недвижимости (объектов недвижимости)	-
4	Номер, тип этажа (этажей), на котором (которых) расположено помещение	6, Этаж
5	Адрес помещения, машино-места	Российская Федерация, 143033, Московская область, г.о Одинцовский, село Лайково, микрорайон Город-событие, дом 63, квартира 133

5	Местоположение помещения, машино-места	-
	Дополнение местоположения помещения, машино-места	-
6	Площадь помещения, машино-места (Р), м2	54.5
7	Назначение помещения	Жилое
8	Вид жилого помещения (квартира, комната (в квартире), если жилое помещение расположено в многоквартирном доме)	Квартира
9	Вид (виды) разрешенного использования помещения	-
10	Наименование помещения	Квартира
11	Кадастровый номер (при наличии) или обозначение на плане этажа (или поэтажном плане) квартиры, в которой расположена комната	-
12	Сведения об отнесении к общему имуществу в многоквартирном доме или к вспомогательным помещениям	-
13	Сведения об отнесении к специализированному жилищному фонду или к жилым помещениям наемного дома социального использования или наемного дома коммерческого использования	-
14	Сведения о включении помещения в единый государственный реестр объектов культурного наследия (памятников истории и культуры) народов Российской Федерации	-
14.1	Регистрационный номер, вид и наименование объекта недвижимости в едином государственном реестре объектов культурного наследия (памятников истории и культуры) народов Российской Федерации либо регистрационный номер учетной карты объекта, представляющего собой историко-культурную ценность, вид и наименование выявленного объекта культурного наследия	-
14.2	Реквизиты решений Правительства Российской Федерации, органов охраны объектов культурного наследия о включении объекта недвижимости в единый государственный реестр объектов культурного наследия (памятников истории и культуры) народов Российской Федерации либо об отнесении объекта недвижимости к выявленным объектам культурного наследия, подлежащим государственной охране	-
14.3	Реквизиты документа, на основании которого установлены требования к сохранению, содержанию и использованию объектов культурного наследия (памятников истории и культуры) народов Российской Федерации, требования к обеспечению доступа к таким объектам либо выявленному объекту культурного наследия	-
Обозначение (номер) помещения, машино-места на плане здания, сооружения, плане этажа: 134		
Кадастровый номер: -		
№ п/п	Наименование характеристики	Значение характеристики
1	2	3
1	Вид объекта недвижимости (помещение, машино-место)	Помещение

2	Ранее присвоенный государственный учетный номер помещения, машино-места (кадастровый, инвентарный или условный номер)	-
3	Кадастровый номер исходного объекта недвижимости (объектов недвижимости)	-
4	Номер, тип этажа (этажей), на котором (которых) расположено помещение	7, Этаж
5	Адрес помещения, машино-места	Российская Федерация, 143033, Московская область, г.о Одинцовский, село Лайково, микрорайон Город-событие, дом 63, квартира 134
	Местоположение помещения, машино-места	-
	Дополнение местоположения помещения, машино-места	-
6	Площадь помещения, машино-места (P), м2	88.0
7	Назначение помещения	Жилое
8	Вид жилого помещения (квартира, комната (в квартире), если жилое помещение расположено в многоквартирном доме	Квартира
9	Вид (виды) разрешенного использования помещения	-
10	Наименование помещения	Квартира
11	Кадастровый номер (при наличии) или обозначение на плане этажа (или поэтажном плане) квартиры, в которой расположена комната	-
12	Сведения об отнесении к общему имуществу в многоквартирном доме или к вспомогательным помещениям	-
13	Сведения об отнесении к специализированному жилищному фонду или к жилым помещениям наемного дома социального использования или наемного дома коммерческого использования	-
14	Сведения о включении помещения в единый государственный реестр объектов культурного наследия (памятников истории и культуры) народов Российской Федерации	-
14.1	Регистрационный номер, вид и наименование объекта недвижимости в едином государственном реестре объектов культурного наследия (памятников истории и культуры) народов Российской Федерации либо регистрационный номер учетной карты объекта, представляющего собой историко-культурную ценность, вид и наименование выявленного объекта культурного наследия	-
14.2	Реквизиты решений Правительства Российской Федерации, органов охраны объектов культурного наследия о включении объекта недвижимости в единый государственный реестр объектов культурного наследия (памятников истории и культуры) народов Российской Федерации либо об отнесении объекта недвижимости к выявленным объектам культурного наследия, подлежащим государственной охране	-
14.3	Реквизиты документа, на основании которого установлены требования к сохранению, содержанию и использованию объектов культурного наследия (памятников истории и культуры) народов Российской Федерации, требования к обеспечению доступа к таким объектам либо выявленному объекту культурного наследия	-

Обозначение (номер) помещения, машино-места на плане здания, сооружения, плане этажа: 135

Кадастровый номер: -

№ п/п	Наименование характеристики	Значение характеристики
1	2	3
1	Вид объекта недвижимости (помещение, машино-место)	Помещение
2	Ранее присвоенный государственный учетный номер помещения, машино-места (кадастровый, инвентарный или условный номер)	-
3	Кадастровый номер исходного объекта недвижимости (объектов недвижимости)	-
4	Номер, тип этажа (этажей), на котором (которых) расположено помещение	7, Этаж
5	Адрес помещения, машино-места	Российская Федерация, 143033, Московская область, г.о Одинцовский, село Лайково, микрорайон Город-событие, дом 63, квартира 135
	Местоположение помещения, машино-места	-
	Дополнение местоположения помещения, машино-места	-
6	Площадь помещения, машино-места (Р), м ²	42.3
7	Назначение помещения	Жилое
8	Вид жилого помещения (квартира, комната (в квартире), если жилое помещение расположено в многоквартирном доме)	Квартира
9	Вид (виды) разрешенного использования помещения	-
10	Наименование помещения	Квартира
11	Кадастровый номер (при наличии) или обозначение на плане этажа (или поэтажном плане) квартиры, в которой расположена комната	-
12	Сведения об отнесении к общему имуществу в многоквартирном доме или к вспомогательным помещениям	-
13	Сведения об отнесении к специализированному жилищному фонду или к жилым помещениям наемного дома социального использования или наемного дома коммерческого использования	-
14	Сведения о включении помещения в единый государственный реестр объектов культурного наследия (памятников истории и культуры) народов Российской Федерации	-
14.1	Регистрационный номер, вид и наименование объекта недвижимости в едином государственном реестре объектов культурного наследия (памятников истории и культуры) народов Российской Федерации либо регистрационный номер учетной карты объекта, представляющего собой историко-культурную ценность, вид и наименование выявленного объекта культурного наследия	-

14.2	Реквизиты решений Правительства Российской Федерации, органов охраны объектов культурного наследия о включении объекта недвижимости в единый государственный реестр объектов культурного наследия (памятников истории и культуры) народов Российской Федерации либо об отнесении объекта недвижимости к выявленным объектам культурного наследия, подлежащим государственной охране	-
14.3	Реквизиты документа, на основании которого установлены требования к сохранению, содержанию и использованию объектов культурного наследия (памятников истории и культуры) народов Российской Федерации, требования к обеспечению доступа к таким объектам либо выявленному объекту культурного наследия	-
Обозначение (номер) помещения, машино-места на плане здания, сооружения, плане этажа: 136		
Кадастровый номер: -		
№ п/п	Наименование характеристики	Значение характеристики
1	2	3
1	Вид объекта недвижимости (помещение, машино-место)	Помещение
2	Ранее присвоенный государственный учетный номер помещения, машино-места (кадастровый, инвентарный или условный номер)	-
3	Кадастровый номер исходного объекта недвижимости (объектов недвижимости)	-
4	Номер, тип этажа (этажей), на котором (которых) расположено помещение	7, Этаж
5	Адрес помещения, машино-места	Российская Федерация, 143033, Московская область, г.о Одинцовский, село Лайково, микрорайон Город-событие, дом 63, квартира 136
	Местоположение помещения, машино-места	-
	Дополнение местоположения помещения, машино-места	-
6	Площадь помещения, машино-места (Р), м ²	42.7
7	Назначение помещения	Жилое
8	Вид жилого помещения (квартира, комната (в квартире), если жилое помещение расположено в многоквартирном доме)	Квартира
9	Вид (виды) разрешенного использования помещения	-
10	Наименование помещения	Квартира
11	Кадастровый номер (при наличии) или обозначение на плане этажа (или поэтажном плане) квартиры, в которой расположена комната	-
12	Сведения об отнесении к общему имуществу в многоквартирном доме или к вспомогательным помещениям	-
13	Сведения об отнесении к специализированному жилищному фонду или к жилым помещениям наемного дома социального использования или наемного дома коммерческого использования	-

14	Сведения о включении помещения в единый государственный реестр объектов культурного наследия (памятников истории и культуры) народов Российской Федерации	-
14.1	Регистрационный номер, вид и наименование объекта недвижимости в едином государственном реестре объектов культурного наследия (памятников истории и культуры) народов Российской Федерации либо регистрационный номер учетной карты объекта, представляющего собой историко-культурную ценность, вид и наименование выявленного объекта культурного наследия	-
14.2	Реквизиты решений Правительства Российской Федерации, органов охраны объектов культурного наследия о включении объекта недвижимости в единый государственный реестр объектов культурного наследия (памятников истории и культуры) народов Российской Федерации либо об отнесении объекта недвижимости к выявленным объектам культурного наследия, подлежащим государственной охране	-
14.3	Реквизиты документа, на основании которого установлены требования к сохранению, содержанию и использованию объектов культурного наследия (памятников истории и культуры) народов Российской Федерации, требования к обеспечению доступа к таким объектам либо выявленному объекту культурного наследия	-

Обозначение (номер) помещения, машино-места на плане здания, сооружения, плане этажа: 137

Кадастровый номер: -

№ п/п	Наименование характеристики	Значение характеристики
1	2	3
1	Вид объекта недвижимости (помещение, машино-место)	Помещение
2	Ранее присвоенный государственный учетный номер помещения, машино-места (кадастровый, инвентарный или условный номер)	-
3	Кадастровый номер исходного объекта недвижимости (объектов недвижимости)	-
4	Номер, тип этажа (этажей), на котором (которых) расположено помещение	7, Этаж
5	Адрес помещения, машино-места	Российская Федерация, 143033, Московская область, г.о Одинцовский, село Лайково, микрорайон Город-событие, дом 63, квартира 137
	Местоположение помещения, машино-места	-
	Дополнение местоположения помещения, машино-места	-
6	Площадь помещения, машино-места (Р), м ²	54.8
7	Назначение помещения	Жилое
8	Вид жилого помещения (квартира, комната (в квартире)), если жилое помещение расположено в многоквартирном доме	Квартира
9	Вид (виды) разрешенного использования помещения	-
10	Наименование помещения	Квартира

11	Кадастровый номер (при наличии) или обозначение на плане этажа (или поэтажном плане) квартиры, в которой расположена комната	-
12	Сведения об отнесении к общему имуществу в многоквартирном доме или к вспомогательным помещениям	-
13	Сведения об отнесении к специализированному жилищному фонду или к жилым помещениям наемного дома социального использования или наемного дома коммерческого использования	-
14	Сведения о включении помещения в единый государственный реестр объектов культурного наследия (памятников истории и культуры) народов Российской Федерации	-
14.1	Регистрационный номер, вид и наименование объекта недвижимости в едином государственном реестре объектов культурного наследия (памятников истории и культуры) народов Российской Федерации либо регистрационный номер учетной карты объекта, представляющего собой историко-культурную ценность, вид и наименование выявленного объекта культурного наследия	-
14.2	Реквизиты решений Правительства Российской Федерации, органов охраны объектов культурного наследия о включении объекта недвижимости в единый государственный реестр объектов культурного наследия (памятников истории и культуры) народов Российской Федерации либо об отнесении объекта недвижимости к выявленным объектам культурного наследия, подлежащим государственной охране	-
14.3	Реквизиты документа, на основании которого установлены требования к сохранению, содержанию и использованию объектов культурного наследия (памятников истории и культуры) народов Российской Федерации, требования к обеспечению доступа к таким объектам либо выявленному объекту культурного наследия	-
Обозначение (номер) помещения, машино-места на плане здания, сооружения, плане этажа: 138		
Кадастровый номер: -		
№ п/п	Наименование характеристики	Значение характеристики
1	2	3
1	Вид объекта недвижимости (помещение, машино-место)	Помещение
2	Ранее присвоенный государственный учетный номер помещения, машино-места (кадастровый, инвентарный или условный номер)	-
3	Кадастровый номер исходного объекта недвижимости (объектов недвижимости)	-
4	Номер, тип этажа (этажей), на котором (которых) расположено помещение	8, Этаж
5	Адрес помещения, машино-места	Российская Федерация, 143033, Московская область, г.о Одинцовский, село Лайково, микрорайон Город-событие, дом 63, квартира 138

5	Местоположение помещения, машино-места	-
	Дополнение местоположения помещения, машино-места	-
6	Площадь помещения, машино-места (Р), м2	88.3
7	Назначение помещения	Жилое
8	Вид жилого помещения (квартира, комната (в квартире), если жилое помещение расположено в многоквартирном доме)	Квартира
9	Вид (виды) разрешенного использования помещения	-
10	Наименование помещения	Квартира
11	Кадастровый номер (при наличии) или обозначение на плане этажа (или поэтажном плане) квартиры, в которой расположена комната	-
12	Сведения об отнесении к общему имуществу в многоквартирном доме или к вспомогательным помещениям	-
13	Сведения об отнесении к специализированному жилищному фонду или к жилым помещениям наемного дома социального использования или наемного дома коммерческого использования	-
14	Сведения о включении помещения в единый государственный реестр объектов культурного наследия (памятников истории и культуры) народов Российской Федерации	-
14.1	Регистрационный номер, вид и наименование объекта недвижимости в едином государственном реестре объектов культурного наследия (памятников истории и культуры) народов Российской Федерации либо регистрационный номер учетной карты объекта, представляющего собой историко-культурную ценность, вид и наименование выявленного объекта культурного наследия	-
14.2	Реквизиты решений Правительства Российской Федерации, органов охраны объектов культурного наследия о включении объекта недвижимости в единый государственный реестр объектов культурного наследия (памятников истории и культуры) народов Российской Федерации либо об отнесении объекта недвижимости к выявленным объектам культурного наследия, подлежащим государственной охране	-
14.3	Реквизиты документа, на основании которого установлены требования к сохранению, содержанию и использованию объектов культурного наследия (памятников истории и культуры) народов Российской Федерации, требования к обеспечению доступа к таким объектам либо выявленному объекту культурного наследия	-
Обозначение (номер) помещения, машино-места на плане здания, сооружения, плане этажа: 139		
Кадастровый номер: -		
№ п/п	Наименование характеристики	Значение характеристики
1	2	3
1	Вид объекта недвижимости (помещение, машино-место)	Помещение

2	Ранее присвоенный государственный учетный номер помещения, машино-места (кадастровый, инвентарный или условный номер)	-
3	Кадастровый номер исходного объекта недвижимости (объектов недвижимости)	-
4	Номер, тип этажа (этажей), на котором (которых) расположено помещение	8, Этаж
5	Адрес помещения, машино-места	Российская Федерация, 143033, Московская область, г.о Одинцовский, село Лайково, микрорайон Город-событие, дом 63, квартира 139
	Местоположение помещения, машино-места	-
	Дополнение местоположения помещения, машино-места	-
6	Площадь помещения, машино-места (P), м2	42.3
7	Назначение помещения	Жилое
8	Вид жилого помещения (квартира, комната (в квартире), если жилое помещение расположено в многоквартирном доме	Квартира
9	Вид (виды) разрешенного использования помещения	-
10	Наименование помещения	Квартира
11	Кадастровый номер (при наличии) или обозначение на плане этажа (или поэтажном плане) квартиры, в которой расположена комната	-
12	Сведения об отнесении к общему имуществу в многоквартирном доме или к вспомогательным помещениям	-
13	Сведения об отнесении к специализированному жилищному фонду или к жилым помещениям наемного дома социального использования или наемного дома коммерческого использования	-
14	Сведения о включении помещения в единый государственный реестр объектов культурного наследия (памятников истории и культуры) народов Российской Федерации	-
14.1	Регистрационный номер, вид и наименование объекта недвижимости в едином государственном реестре объектов культурного наследия (памятников истории и культуры) народов Российской Федерации либо регистрационный номер учетной карты объекта, представляющего собой историко-культурную ценность, вид и наименование выявленного объекта культурного наследия	-
14.2	Реквизиты решений Правительства Российской Федерации, органов охраны объектов культурного наследия о включении объекта недвижимости в единый государственный реестр объектов культурного наследия (памятников истории и культуры) народов Российской Федерации либо об отнесении объекта недвижимости к выявленным объектам культурного наследия, подлежащим государственной охране	-
14.3	Реквизиты документа, на основании которого установлены требования к сохранению, содержанию и использованию объектов культурного наследия (памятников истории и культуры) народов Российской Федерации, требования к обеспечению доступа к таким объектам либо выявленному объекту культурного наследия	-

Обозначение (номер) помещения, машино-места на плане здания, сооружения, плане этажа: 140

Кадастровый номер: -

№ п/п	Наименование характеристики	Значение характеристики
1	2	3
1	Вид объекта недвижимости (помещение, машино-место)	Помещение
2	Ранее присвоенный государственный учетный номер помещения, машино-места (кадастровый, инвентарный или условный номер)	-
3	Кадастровый номер исходного объекта недвижимости (объектов недвижимости)	-
4	Номер, тип этажа (этажей), на котором (которых) расположено помещение	8, Этаж
5	Адрес помещения, машино-места	Российская Федерация, 143033, Московская область, г.о Одинцовский, село Лайково, микрорайон Город-событие, дом 63, квартира 140
	Местоположение помещения, машино-места	-
	Дополнение местоположения помещения, машино-места	-
6	Площадь помещения, машино-места (Р), м ²	42.8
7	Назначение помещения	Жилое
8	Вид жилого помещения (квартира, комната (в квартире), если жилое помещение расположено в многоквартирном доме	Квартира
9	Вид (виды) разрешенного использования помещения	-
10	Наименование помещения	Квартира
11	Кадастровый номер (при наличии) или обозначение на плане этажа (или поэтажном плане) квартиры, в которой расположена комната	-
12	Сведения об отнесении к общему имуществу в многоквартирном доме или к вспомогательным помещениям	-
13	Сведения об отнесении к специализированному жилищному фонду или к жилым помещениям наемного дома социального использования или наемного дома коммерческого использования	-
14	Сведения о включении помещения в единый государственный реестр объектов культурного наследия (памятников истории и культуры) народов Российской Федерации	-
14.1	Регистрационный номер, вид и наименование объекта недвижимости в едином государственном реестре объектов культурного наследия (памятников истории и культуры) народов Российской Федерации либо регистрационный номер учетной карты объекта, представляющего собой историко-культурную ценность, вид и наименование выявленного объекта культурного наследия	-

14.2	Реквизиты решений Правительства Российской Федерации, органов охраны объектов культурного наследия о включении объекта недвижимости в единый государственный реестр объектов культурного наследия (памятников истории и культуры) народов Российской Федерации либо об отнесении объекта недвижимости к выявленным объектам культурного наследия, подлежащим государственной охране	-
14.3	Реквизиты документа, на основании которого установлены требования к сохранению, содержанию и использованию объектов культурного наследия (памятников истории и культуры) народов Российской Федерации, требования к обеспечению доступа к таким объектам либо выявленному объекту культурного наследия	-
Обозначение (номер) помещения, машино-места на плане здания, сооружения, плане этажа: 141		
Кадастровый номер: -		
№ п/п	Наименование характеристики	Значение характеристики
1	2	3
1	Вид объекта недвижимости (помещение, машино-место)	Помещение
2	Ранее присвоенный государственный учетный номер помещения, машино-места (кадастровый, инвентарный или условный номер)	-
3	Кадастровый номер исходного объекта недвижимости (объектов недвижимости)	-
4	Номер, тип этажа (этажей), на котором (которых) расположено помещение	8, Этаж
5	Адрес помещения, машино-места	Российская Федерация, 143033, Московская область, г.о Одинцовский, село Лайково, микрорайон Город-событие, дом 63, квартира 141
	Местоположение помещения, машино-места	-
	Дополнение местоположения помещения, машино-места	-
6	Площадь помещения, машино-места (P), м2	54.8
7	Назначение помещения	Жилое
8	Вид жилого помещения (квартира, комната (в квартире), если жилое помещение расположено в многоквартирном доме)	Квартира
9	Вид (виды) разрешенного использования помещения	-
10	Наименование помещения	Квартира
11	Кадастровый номер (при наличии) или обозначение на плане этажа (или поэтажном плане) квартиры, в которой расположена комната	-
12	Сведения об отнесении к общему имуществу в многоквартирном доме или к вспомогательным помещениям	-
13	Сведения об отнесении к специализированному жилищному фонду или к жилым помещениям наемного дома социального использования или наемного дома коммерческого использования	-

14	Сведения о включении помещения в единый государственный реестр объектов культурного наследия (памятников истории и культуры) народов Российской Федерации	-
14.1	Регистрационный номер, вид и наименование объекта недвижимости в едином государственном реестре объектов культурного наследия (памятников истории и культуры) народов Российской Федерации либо регистрационный номер учетной карты объекта, представляющего собой историко-культурную ценность, вид и наименование выявленного объекта культурного наследия	-
14.2	Реквизиты решений Правительства Российской Федерации, органов охраны объектов культурного наследия о включении объекта недвижимости в единый государственный реестр объектов культурного наследия (памятников истории и культуры) народов Российской Федерации либо об отнесении объекта недвижимости к выявленным объектам культурного наследия, подлежащим государственной охране	-
14.3	Реквизиты документа, на основании которого установлены требования к сохранению, содержанию и использованию объектов культурного наследия (памятников истории и культуры) народов Российской Федерации, требования к обеспечению доступа к таким объектам либо выявленному объекту культурного наследия	-

Обозначение (номер) помещения, машино-места на плане здания, сооружения, плане этажа: 142

Кадастровый номер: -

№ п/п	Наименование характеристики	Значение характеристики
1	2	3
1	Вид объекта недвижимости (помещение, машино-место)	Помещение
2	Ранее присвоенный государственный учетный номер помещения, машино-места (кадастровый, инвентарный или условный номер)	-
3	Кадастровый номер исходного объекта недвижимости (объектов недвижимости)	-
4	Номер, тип этажа (этажей), на котором (которых) расположено помещение	9, Этаж
5	Адрес помещения, машино-места	Российская Федерация, 143033, Московская область, г.о Одинцовский, село Лайково, микрорайон Город-событие, дом 63, квартира 142
	Местоположение помещения, машино-места	-
	Дополнение местоположения помещения, машино-места	-
6	Площадь помещения, машино-места (Р), м ²	88.6
7	Назначение помещения	Жилое
8	Вид жилого помещения (квартира, комната (в квартире)), если жилое помещение расположено в многоквартирном доме	Квартира
9	Вид (виды) разрешенного использования помещения	-
10	Наименование помещения	Квартира

11	Кадастровый номер (при наличии) или обозначение на плане этажа (или поэтажном плане) квартиры, в которой расположена комната	-
12	Сведения об отнесении к общему имуществу в многоквартирном доме или к вспомогательным помещениям	-
13	Сведения об отнесении к специализированному жилищному фонду или к жилым помещениям наемного дома социального использования или наемного дома коммерческого использования	-
14	Сведения о включении помещения в единый государственный реестр объектов культурного наследия (памятников истории и культуры) народов Российской Федерации	-
14.1	Регистрационный номер, вид и наименование объекта недвижимости в едином государственном реестре объектов культурного наследия (памятников истории и культуры) народов Российской Федерации либо регистрационный номер учетной карты объекта, представляющего собой историко-культурную ценность, вид и наименование выявленного объекта культурного наследия	-
14.2	Реквизиты решений Правительства Российской Федерации, органов охраны объектов культурного наследия о включении объекта недвижимости в единый государственный реестр объектов культурного наследия (памятников истории и культуры) народов Российской Федерации либо об отнесении объекта недвижимости к выявленным объектам культурного наследия, подлежащим государственной охране	-
14.3	Реквизиты документа, на основании которого установлены требования к сохранению, содержанию и использованию объектов культурного наследия (памятников истории и культуры) народов Российской Федерации, требования к обеспечению доступа к таким объектам либо выявленному объекту культурного наследия	-
Обозначение (номер) помещения, машино-места на плане здания, сооружения, плане этажа: 143		
Кадастровый номер: -		
№ п/п	Наименование характеристики	Значение характеристики
1	2	3
1	Вид объекта недвижимости (помещение, машино-место)	Помещение
2	Ранее присвоенный государственный учетный номер помещения, машино-места (кадастровый, инвентарный или условный номер)	-
3	Кадастровый номер исходного объекта недвижимости (объектов недвижимости)	-
4	Номер, тип этажа (этажей), на котором (которых) расположено помещение	9, Этаж
5	Адрес помещения, машино-места	Российская Федерация, 143033, Московская область, г.о Одинцовский, село Лайково, микрорайон Город-событие, дом 63, квартира 143

5	Местоположение помещения, машино-места	-
	Дополнение местоположения помещения, машино-места	-
6	Площадь помещения, машино-места (Р), м2	42.3
7	Назначение помещения	Жилое
8	Вид жилого помещения (квартира, комната (в квартире), если жилое помещение расположено в многоквартирном доме)	Квартира
9	Вид (виды) разрешенного использования помещения	-
10	Наименование помещения	Квартира
11	Кадастровый номер (при наличии) или обозначение на плане этажа (или поэтажном плане) квартиры, в которой расположена комната	-
12	Сведения об отнесении к общему имуществу в многоквартирном доме или к вспомогательным помещениям	-
13	Сведения об отнесении к специализированному жилищному фонду или к жилым помещениям наемного дома социального использования или наемного дома коммерческого использования	-
14	Сведения о включении помещения в единый государственный реестр объектов культурного наследия (памятников истории и культуры) народов Российской Федерации	-
14.1	Регистрационный номер, вид и наименование объекта недвижимости в едином государственном реестре объектов культурного наследия (памятников истории и культуры) народов Российской Федерации либо регистрационный номер учетной карты объекта, представляющего собой историко-культурную ценность, вид и наименование выявленного объекта культурного наследия	-
14.2	Реквизиты решений Правительства Российской Федерации, органов охраны объектов культурного наследия о включении объекта недвижимости в единый государственный реестр объектов культурного наследия (памятников истории и культуры) народов Российской Федерации либо об отнесении объекта недвижимости к выявленным объектам культурного наследия, подлежащим государственной охране	-
14.3	Реквизиты документа, на основании которого установлены требования к сохранению, содержанию и использованию объектов культурного наследия (памятников истории и культуры) народов Российской Федерации, требования к обеспечению доступа к таким объектам либо выявленному объекту культурного наследия	-
Обозначение (номер) помещения, машино-места на плане здания, сооружения, плане этажа: 144		
Кадастровый номер: -		
№ п/п	Наименование характеристики	Значение характеристики
1	2	3
1	Вид объекта недвижимости (помещение, машино-место)	Помещение

2	Ранее присвоенный государственный учетный номер помещения, машино-места (кадастровый, инвентарный или условный номер)	-
3	Кадастровый номер исходного объекта недвижимости (объектов недвижимости)	-
4	Номер, тип этажа (этажей), на котором (которых) расположено помещение	9, Этаж
5	Адрес помещения, машино-места	Российская Федерация, 143033, Московская область, г.о Одинцовский, село Лайково, микрорайон Город-событие, дом 63, квартира 144
	Местоположение помещения, машино-места	-
	Дополнение местоположения помещения, машино-места	-
6	Площадь помещения, машино-места (P), м2	42.8
7	Назначение помещения	Жилое
8	Вид жилого помещения (квартира, комната (в квартире), если жилое помещение расположено в многоквартирном доме	Квартира
9	Вид (виды) разрешенного использования помещения	-
10	Наименование помещения	Квартира
11	Кадастровый номер (при наличии) или обозначение на плане этажа (или поэтажном плане) квартиры, в которой расположена комната	-
12	Сведения об отнесении к общему имуществу в многоквартирном доме или к вспомогательным помещениям	-
13	Сведения об отнесении к специализированному жилищному фонду или к жилым помещениям наемного дома социального использования или наемного дома коммерческого использования	-
14	Сведения о включении помещения в единый государственный реестр объектов культурного наследия (памятников истории и культуры) народов Российской Федерации	-
14.1	Регистрационный номер, вид и наименование объекта недвижимости в едином государственном реестре объектов культурного наследия (памятников истории и культуры) народов Российской Федерации либо регистрационный номер учетной карты объекта, представляющего собой историко-культурную ценность, вид и наименование выявленного объекта культурного наследия	-
14.2	Реквизиты решений Правительства Российской Федерации, органов охраны объектов культурного наследия о включении объекта недвижимости в единый государственный реестр объектов культурного наследия (памятников истории и культуры) народов Российской Федерации либо об отнесении объекта недвижимости к выявленным объектам культурного наследия, подлежащим государственной охране	-
14.3	Реквизиты документа, на основании которого установлены требования к сохранению, содержанию и использованию объектов культурного наследия (памятников истории и культуры) народов Российской Федерации, требования к обеспечению доступа к таким объектам либо выявленному объекту культурного наследия	-

Обозначение (номер) помещения, машино-места на плане здания, сооружения, плане этажа: 145

Кадастровый номер: -

№ п/п	Наименование характеристики	Значение характеристики
1	2	3
1	Вид объекта недвижимости (помещение, машино-место)	Помещение
2	Ранее присвоенный государственный учетный номер помещения, машино-места (кадастровый, инвентарный или условный номер)	-
3	Кадастровый номер исходного объекта недвижимости (объектов недвижимости)	-
4	Номер, тип этажа (этажей), на котором (которых) расположено помещение	9, Этаж
5	Адрес помещения, машино-места	Российская Федерация, 143033, Московская область, г.о Одинцовский, село Лайково, микрорайон Город-событие, дом 63, квартира 145
	Местоположение помещения, машино-места	-
	Дополнение местоположения помещения, машино-места	-
6	Площадь помещения, машино-места (Р), м ²	54.9
7	Назначение помещения	Жилое
8	Вид жилого помещения (квартира, комната (в квартире), если жилое помещение расположено в многоквартирном доме)	Квартира
9	Вид (виды) разрешенного использования помещения	-
10	Наименование помещения	Квартира
11	Кадастровый номер (при наличии) или обозначение на плане этажа (или поэтажном плане) квартиры, в которой расположена комната	-
12	Сведения об отнесении к общему имуществу в многоквартирном доме или к вспомогательным помещениям	-
13	Сведения об отнесении к специализированному жилищному фонду или к жилым помещениям наемного дома социального использования или наемного дома коммерческого использования	-
14	Сведения о включении помещения в единый государственный реестр объектов культурного наследия (памятников истории и культуры) народов Российской Федерации	-
14.1	Регистрационный номер, вид и наименование объекта недвижимости в едином государственном реестре объектов культурного наследия (памятников истории и культуры) народов Российской Федерации либо регистрационный номер учетной карты объекта, представляющего собой историко-культурную ценность, вид и наименование выявленного объекта культурного наследия	-

14.2	Реквизиты решений Правительства Российской Федерации, органов охраны объектов культурного наследия о включении объекта недвижимости в единый государственный реестр объектов культурного наследия (памятников истории и культуры) народов Российской Федерации либо об отнесении объекта недвижимости к выявленным объектам культурного наследия, подлежащим государственной охране	-
14.3	Реквизиты документа, на основании которого установлены требования к сохранению, содержанию и использованию объектов культурного наследия (памятников истории и культуры) народов Российской Федерации, требования к обеспечению доступа к таким объектам либо выявленному объекту культурного наследия	-
Обозначение (номер) помещения, машино-места на плане здания, сооружения, плане этажа: 146		
Кадастровый номер: -		
№ п/п	Наименование характеристики	Значение характеристики
1	2	3
1	Вид объекта недвижимости (помещение, машино-место)	Помещение
2	Ранее присвоенный государственный учетный номер помещения, машино-места (кадастровый, инвентарный или условный номер)	-
3	Кадастровый номер исходного объекта недвижимости (объектов недвижимости)	-
4	Номер, тип этажа (этажей), на котором (которых) расположено помещение	10, Этаж
5	Адрес помещения, машино-места	Российская Федерация, 143033, Московская область, г.о Одинцовский, село Лайково, микрорайон Город-событие, дом 63, квартира 146
	Местоположение помещения, машино-места	-
	Дополнение местоположения помещения, машино-места	-
6	Площадь помещения, машино-места (Р), м ²	88.7
7	Назначение помещения	Жилое
8	Вид жилого помещения (квартира, комната (в квартире), если жилое помещение расположено в многоквартирном доме)	Квартира
9	Вид (виды) разрешенного использования помещения	-
10	Наименование помещения	Квартира
11	Кадастровый номер (при наличии) или обозначение на плане этажа (или поэтажном плане) квартиры, в которой расположена комната	-
12	Сведения об отнесении к общему имуществу в многоквартирном доме или к вспомогательным помещениям	-
13	Сведения об отнесении к специализированному жилищному фонду или к жилым помещениям наемного дома социального использования или наемного дома коммерческого использования	-

14	Сведения о включении помещения в единый государственный реестр объектов культурного наследия (памятников истории и культуры) народов Российской Федерации	-
14.1	Регистрационный номер, вид и наименование объекта недвижимости в едином государственном реестре объектов культурного наследия (памятников истории и культуры) народов Российской Федерации либо регистрационный номер учетной карты объекта, представляющего собой историко-культурную ценность, вид и наименование выявленного объекта культурного наследия	-
14.2	Реквизиты решений Правительства Российской Федерации, органов охраны объектов культурного наследия о включении объекта недвижимости в единый государственный реестр объектов культурного наследия (памятников истории и культуры) народов Российской Федерации либо об отнесении объекта недвижимости к выявленным объектам культурного наследия, подлежащим государственной охране	-
14.3	Реквизиты документа, на основании которого установлены требования к сохранению, содержанию и использованию объектов культурного наследия (памятников истории и культуры) народов Российской Федерации, требования к обеспечению доступа к таким объектам либо выявленному объекту культурного наследия	-

Обозначение (номер) помещения, машино-места на плане здания, сооружения, плане этажа: 147

Кадастровый номер: -

№ п/п	Наименование характеристики	Значение характеристики
1	2	3
1	Вид объекта недвижимости (помещение, машино-место)	Помещение
2	Ранее присвоенный государственный учетный номер помещения, машино-места (кадастровый, инвентарный или условный номер)	-
3	Кадастровый номер исходного объекта недвижимости (объектов недвижимости)	-
4	Номер, тип этажа (этажей), на котором (которых) расположено помещение	10, Этаж
5	Адрес помещения, машино-места	Российская Федерация, 143033, Московская область, г.о Одинцовский, село Лайково, микрорайон Город-событие, дом 63, квартира 147
	Местоположение помещения, машино-места	-
	Дополнение местоположения помещения, машино-места	-
6	Площадь помещения, машино-места (Р), м ²	42.3
7	Назначение помещения	Жилое
8	Вид жилого помещения (квартира, комната (в квартире)), если жилое помещение расположено в многоквартирном доме	Квартира
9	Вид (виды) разрешенного использования помещения	-
10	Наименование помещения	Квартира

11	Кадастровый номер (при наличии) или обозначение на плане этажа (или поэтажном плане) квартиры, в которой расположена комната	-
12	Сведения об отнесении к общему имуществу в многоквартирном доме или к вспомогательным помещениям	-
13	Сведения об отнесении к специализированному жилищному фонду или к жилым помещениям наемного дома социального использования или наемного дома коммерческого использования	-
14	Сведения о включении помещения в единый государственный реестр объектов культурного наследия (памятников истории и культуры) народов Российской Федерации	-
14.1	Регистрационный номер, вид и наименование объекта недвижимости в едином государственном реестре объектов культурного наследия (памятников истории и культуры) народов Российской Федерации либо регистрационный номер учетной карты объекта, представляющего собой историко-культурную ценность, вид и наименование выявленного объекта культурного наследия	-
14.2	Реквизиты решений Правительства Российской Федерации, органов охраны объектов культурного наследия о включении объекта недвижимости в единый государственный реестр объектов культурного наследия (памятников истории и культуры) народов Российской Федерации либо об отнесении объекта недвижимости к выявленным объектам культурного наследия, подлежащим государственной охране	-
14.3	Реквизиты документа, на основании которого установлены требования к сохранению, содержанию и использованию объектов культурного наследия (памятников истории и культуры) народов Российской Федерации, требования к обеспечению доступа к таким объектам либо выявленному объекту культурного наследия	-
Обозначение (номер) помещения, машино-места на плане здания, сооружения, плане этажа: 148		
Кадастровый номер: -		
№ п/п	Наименование характеристики	Значение характеристики
1	2	3
1	Вид объекта недвижимости (помещение, машино-место)	Помещение
2	Ранее присвоенный государственный учетный номер помещения, машино-места (кадастровый, инвентарный или условный номер)	-
3	Кадастровый номер исходного объекта недвижимости (объектов недвижимости)	-
4	Номер, тип этажа (этажей), на котором (которых) расположено помещение	10, Этаж
5	Адрес помещения, машино-места	Российская Федерация, 143033, Московская область, г.о Одинцовский, село Лайково, микрорайон Город-событие, дом 63, квартира 148

5	Местоположение помещения, машино-места	-
	Дополнение местоположения помещения, машино-места	-
6	Площадь помещения, машино-места (Р), м2	42.8
7	Назначение помещения	Жилое
8	Вид жилого помещения (квартира, комната (в квартире), если жилое помещение расположено в многоквартирном доме)	Квартира
9	Вид (виды) разрешенного использования помещения	-
10	Наименование помещения	Квартира
11	Кадастровый номер (при наличии) или обозначение на плане этажа (или поэтажном плане) квартиры, в которой расположена комната	-
12	Сведения об отнесении к общему имуществу в многоквартирном доме или к вспомогательным помещениям	-
13	Сведения об отнесении к специализированному жилищному фонду или к жилым помещениям наемного дома социального использования или наемного дома коммерческого использования	-
14	Сведения о включении помещения в единый государственный реестр объектов культурного наследия (памятников истории и культуры) народов Российской Федерации	-
14.1	Регистрационный номер, вид и наименование объекта недвижимости в едином государственном реестре объектов культурного наследия (памятников истории и культуры) народов Российской Федерации либо регистрационный номер учетной карты объекта, представляющего собой историко-культурную ценность, вид и наименование выявленного объекта культурного наследия	-
14.2	Реквизиты решений Правительства Российской Федерации, органов охраны объектов культурного наследия о включении объекта недвижимости в единый государственный реестр объектов культурного наследия (памятников истории и культуры) народов Российской Федерации либо об отнесении объекта недвижимости к выявленным объектам культурного наследия, подлежащим государственной охране	-
14.3	Реквизиты документа, на основании которого установлены требования к сохранению, содержанию и использованию объектов культурного наследия (памятников истории и культуры) народов Российской Федерации, требования к обеспечению доступа к таким объектам либо выявленному объекту культурного наследия	-
Обозначение (номер) помещения, машино-места на плане здания, сооружения, плане этажа: 149		
Кадастровый номер: -		
№ п/п	Наименование характеристики	Значение характеристики
1	2	3
1	Вид объекта недвижимости (помещение, машино-место)	Помещение

2	Ранее присвоенный государственный учетный номер помещения, машино-места (кадастровый, инвентарный или условный номер)	-
3	Кадастровый номер исходного объекта недвижимости (объектов недвижимости)	-
4	Номер, тип этажа (этажей), на котором (которых) расположено помещение	10, Этаж
5	Адрес помещения, машино-места	Российская Федерация, 143033, Московская область, г.о Одинцовский, село Лайково, микрорайон Город-событие, дом 63, квартира 149
	Местоположение помещения, машино-места	-
	Дополнение местоположения помещения, машино-места	-
6	Площадь помещения, машино-места (P), м2	87.9
7	Назначение помещения	Жилое
8	Вид жилого помещения (квартира, комната (в квартире), если жилое помещение расположено в многоквартирном доме	Квартира
9	Вид (виды) разрешенного использования помещения	-
10	Наименование помещения	Квартира
11	Кадастровый номер (при наличии) или обозначение на плане этажа (или поэтажном плане) квартиры, в которой расположена комната	-
12	Сведения об отнесении к общему имуществу в многоквартирном доме или к вспомогательным помещениям	-
13	Сведения об отнесении к специализированному жилищному фонду или к жилым помещениям наемного дома социального использования или наемного дома коммерческого использования	-
14	Сведения о включении помещения в единый государственный реестр объектов культурного наследия (памятников истории и культуры) народов Российской Федерации	-
14.1	Регистрационный номер, вид и наименование объекта недвижимости в едином государственном реестре объектов культурного наследия (памятников истории и культуры) народов Российской Федерации либо регистрационный номер учетной карты объекта, представляющего собой историко-культурную ценность, вид и наименование выявленного объекта культурного наследия	-
14.2	Реквизиты решений Правительства Российской Федерации, органов охраны объектов культурного наследия о включении объекта недвижимости в единый государственный реестр объектов культурного наследия (памятников истории и культуры) народов Российской Федерации либо об отнесении объекта недвижимости к выявленным объектам культурного наследия, подлежащим государственной охране	-
14.3	Реквизиты документа, на основании которого установлены требования к сохранению, содержанию и использованию объектов культурного наследия (памятников истории и культуры) народов Российской Федерации, требования к обеспечению доступа к таким объектам либо выявленному объекту культурного наследия	-

Обозначение (номер) помещения, машино-места на плане здания, сооружения, плане этажа: 150

Кадастровый номер: -

№ п/п	Наименование характеристики	Значение характеристики
1	2	3
1	Вид объекта недвижимости (помещение, машино-место)	Помещение
2	Ранее присвоенный государственный учетный номер помещения, машино-места (кадастровый, инвентарный или условный номер)	-
3	Кадастровый номер исходного объекта недвижимости (объектов недвижимости)	-
4	Номер, тип этажа (этажей), на котором (которых) расположено помещение	11, Этаж
5	Адрес помещения, машино-места	Российская Федерация, 143033, Московская область, г.о Одинцовский, село Лайково, микрорайон Город-событие, дом 63, квартира 150
	Местоположение помещения, машино-места	-
	Дополнение местоположения помещения, машино-места	-
6	Площадь помещения, машино-места (Р), м ²	88.3
7	Назначение помещения	Жилое
8	Вид жилого помещения (квартира, комната (в квартире), если жилое помещение расположено в многоквартирном доме	Квартира
9	Вид (виды) разрешенного использования помещения	-
10	Наименование помещения	Квартира
11	Кадастровый номер (при наличии) или обозначение на плане этажа (или поэтажном плане) квартиры, в которой расположена комната	-
12	Сведения об отнесении к общему имуществу в многоквартирном доме или к вспомогательным помещениям	-
13	Сведения об отнесении к специализированному жилищному фонду или к жилым помещениям наемного дома социального использования или наемного дома коммерческого использования	-
14	Сведения о включении помещения в единый государственный реестр объектов культурного наследия (памятников истории и культуры) народов Российской Федерации	-
14.1	Регистрационный номер, вид и наименование объекта недвижимости в едином государственном реестре объектов культурного наследия (памятников истории и культуры) народов Российской Федерации либо регистрационный номер учетной карты объекта, представляющего собой историко-культурную ценность, вид и наименование выявленного объекта культурного наследия	-

14.2	Реквизиты решений Правительства Российской Федерации, органов охраны объектов культурного наследия о включении объекта недвижимости в единый государственный реестр объектов культурного наследия (памятников истории и культуры) народов Российской Федерации либо об отнесении объекта недвижимости к выявленным объектам культурного наследия, подлежащим государственной охране	-
14.3	Реквизиты документа, на основании которого установлены требования к сохранению, содержанию и использованию объектов культурного наследия (памятников истории и культуры) народов Российской Федерации, требования к обеспечению доступа к таким объектам либо выявленному объекту культурного наследия	-
Обозначение (номер) помещения, машино-места на плане здания, сооружения, плане этажа: 151		
Кадастровый номер: -		
№ п/п	Наименование характеристики	Значение характеристики
1	2	3
1	Вид объекта недвижимости (помещение, машино-место)	Помещение
2	Ранее присвоенный государственный учетный номер помещения, машино-места (кадастровый, инвентарный или условный номер)	-
3	Кадастровый номер исходного объекта недвижимости (объектов недвижимости)	-
4	Номер, тип этажа (этажей), на котором (которых) расположено помещение	11, Этаж 12, Этаж
5	Адрес помещения, машино-места	Российская Федерация, 143033, Московская область, г.о Одинцовский, село Лайково, микрорайон Город-событие, дом 63, квартира 151
	Местоположение помещения, машино-места	-
	Дополнение местоположения помещения, машино-места	-
6	Площадь помещения, машино-места (Р), м ²	71.2
7	Назначение помещения	Жилое
8	Вид жилого помещения (квартира, комната (в квартире), если жилое помещение расположено в многоквартирном доме)	Квартира
9	Вид (виды) разрешенного использования помещения	-
10	Наименование помещения	Квартира
11	Кадастровый номер (при наличии) или обозначение на плане этажа (или поэтажном плане) квартиры, в которой расположена комната	-
12	Сведения об отнесении к общему имуществу в многоквартирном доме или к вспомогательным помещениям	-
13	Сведения об отнесении к специализированному жилищному фонду или к жилым помещениям наемного дома социального использования или наемного дома коммерческого использования	-

14	Сведения о включении помещения в единый государственный реестр объектов культурного наследия (памятников истории и культуры) народов Российской Федерации	-
14.1	Регистрационный номер, вид и наименование объекта недвижимости в едином государственном реестре объектов культурного наследия (памятников истории и культуры) народов Российской Федерации либо регистрационный номер учетной карты объекта, представляющего собой историко-культурную ценность, вид и наименование выявленного объекта культурного наследия	-
14.2	Реквизиты решений Правительства Российской Федерации, органов охраны объектов культурного наследия о включении объекта недвижимости в единый государственный реестр объектов культурного наследия (памятников истории и культуры) народов Российской Федерации либо об отнесении объекта недвижимости к выявленным объектам культурного наследия, подлежащим государственной охране	-
14.3	Реквизиты документа, на основании которого установлены требования к сохранению, содержанию и использованию объектов культурного наследия (памятников истории и культуры) народов Российской Федерации, требования к обеспечению доступа к таким объектам либо выявленному объекту культурного наследия	-

Обозначение (номер) помещения, машино-места на плане здания, сооружения, плане этажа: 152

Кадастровый номер: -

№ п/п	Наименование характеристики	Значение характеристики
1	2	3
1	Вид объекта недвижимости (помещение, машино-место)	Помещение
2	Ранее присвоенный государственный учетный номер помещения, машино-места (кадастровый, инвентарный или условный номер)	-
3	Кадастровый номер исходного объекта недвижимости (объектов недвижимости)	-
4	Номер, тип этажа (этажей), на котором (которых) расположено помещение	11, Этаж
5	Адрес помещения, машино-места	Российская Федерация, 143033, Московская область, г.о Одинцовский, село Лайково, микрорайон Город-событие, дом 63, квартира 152
	Местоположение помещения, машино-места	-
	Дополнение местоположения помещения, машино-места	-
6	Площадь помещения, машино-места (Р), м ²	42.8
7	Назначение помещения	Жилое
8	Вид жилого помещения (квартира, комната (в квартире)), если жилое помещение расположено в многоквартирном доме	Квартира
9	Вид (виды) разрешенного использования помещения	-
10	Наименование помещения	Квартира

11	Кадастровый номер (при наличии) или обозначение на плане этажа (или поэтажном плане) квартиры, в которой расположена комната	-
12	Сведения об отнесении к общему имуществу в многоквартирном доме или к вспомогательным помещениям	-
13	Сведения об отнесении к специализированному жилищному фонду или к жилым помещениям наемного дома социального использования или наемного дома коммерческого использования	-
14	Сведения о включении помещения в единый государственный реестр объектов культурного наследия (памятников истории и культуры) народов Российской Федерации	-
14.1	Регистрационный номер, вид и наименование объекта недвижимости в едином государственном реестре объектов культурного наследия (памятников истории и культуры) народов Российской Федерации либо регистрационный номер учетной карты объекта, представляющего собой историко-культурную ценность, вид и наименование выявленного объекта культурного наследия	-
14.2	Реквизиты решений Правительства Российской Федерации, органов охраны объектов культурного наследия о включении объекта недвижимости в единый государственный реестр объектов культурного наследия (памятников истории и культуры) народов Российской Федерации либо об отнесении объекта недвижимости к выявленным объектам культурного наследия, подлежащим государственной охране	-
14.3	Реквизиты документа, на основании которого установлены требования к сохранению, содержанию и использованию объектов культурного наследия (памятников истории и культуры) народов Российской Федерации, требования к обеспечению доступа к таким объектам либо выявленному объекту культурного наследия	-
Обозначение (номер) помещения, машино-места на плане здания, сооружения, плане этажа: 153		
Кадастровый номер: -		
№ п/п	Наименование характеристики	Значение характеристики
1	2	3
1	Вид объекта недвижимости (помещение, машино-место)	Помещение
2	Ранее присвоенный государственный учетный номер помещения, машино-места (кадастровый, инвентарный или условный номер)	-
3	Кадастровый номер исходного объекта недвижимости (объектов недвижимости)	-
4	Номер, тип этажа (этажей), на котором (которых) расположено помещение	11, Этаж
5	Адрес помещения, машино-места	Российская Федерация, 143033, Московская область, г.о Одинцовский, село Лайково, микрорайон Город-событие, дом 63, квартира 153

5	Местоположение помещения, машино-места	-
	Дополнение местоположения помещения, машино-места	-
6	Площадь помещения, машино-места (Р), м2	80.2
7	Назначение помещения	Жилое
8	Вид жилого помещения (квартира, комната (в квартире), если жилое помещение расположено в многоквартирном доме)	Квартира
9	Вид (виды) разрешенного использования помещения	-
10	Наименование помещения	Квартира
11	Кадастровый номер (при наличии) или обозначение на плане этажа (или поэтажном плане) квартиры, в которой расположена комната	-
12	Сведения об отнесении к общему имуществу в многоквартирном доме или к вспомогательным помещениям	-
13	Сведения об отнесении к специализированному жилищному фонду или к жилым помещениям наемного дома социального использования или наемного дома коммерческого использования	-
14	Сведения о включении помещения в единый государственный реестр объектов культурного наследия (памятников истории и культуры) народов Российской Федерации	-
14.1	Регистрационный номер, вид и наименование объекта недвижимости в едином государственном реестре объектов культурного наследия (памятников истории и культуры) народов Российской Федерации либо регистрационный номер учетной карты объекта, представляющего собой историко-культурную ценность, вид и наименование выявленного объекта культурного наследия	-
14.2	Реквизиты решений Правительства Российской Федерации, органов охраны объектов культурного наследия о включении объекта недвижимости в единый государственный реестр объектов культурного наследия (памятников истории и культуры) народов Российской Федерации либо об отнесении объекта недвижимости к выявленным объектам культурного наследия, подлежащим государственной охране	-
14.3	Реквизиты документа, на основании которого установлены требования к сохранению, содержанию и использованию объектов культурного наследия (памятников истории и культуры) народов Российской Федерации, требования к обеспечению доступа к таким объектам либо выявленному объекту культурного наследия	-
Обозначение (номер) помещения, машино-места на плане здания, сооружения, плане этажа: 154		
Кадастровый номер: -		
№ п/п	Наименование характеристики	Значение характеристики
1	2	3
1	Вид объекта недвижимости (помещение, машино-место)	Помещение

2	Ранее присвоенный государственный учетный номер помещения, машино-места (кадастровый, инвентарный или условный номер)	-
3	Кадастровый номер исходного объекта недвижимости (объектов недвижимости)	-
4	Номер, тип этажа (этажей), на котором (которых) расположено помещение	12, Этаж
5	Адрес помещения, машино-места	Российская Федерация, 143033, Московская область, г.о Одинцовский, село Лайково, микрорайон Город-событие, дом 63, квартира 154
	Местоположение помещения, машино-места	-
	Дополнение местоположения помещения, машино-места	-
6	Площадь помещения, машино-места (Р), м2	89.2
7	Назначение помещения	Жилое
8	Вид жилого помещения (квартира, комната (в квартире), если жилое помещение расположено в многоквартирном доме	Квартира
9	Вид (виды) разрешенного использования помещения	-
10	Наименование помещения	Квартира
11	Кадастровый номер (при наличии) или обозначение на плане этажа (или поэтажном плане) квартиры, в которой расположена комната	-
12	Сведения об отнесении к общему имуществу в многоквартирном доме или к вспомогательным помещениям	-
13	Сведения об отнесении к специализированному жилищному фонду или к жилым помещениям наемного дома социального использования или наемного дома коммерческого использования	-
14	Сведения о включении помещения в единый государственный реестр объектов культурного наследия (памятников истории и культуры) народов Российской Федерации	-
14.1	Регистрационный номер, вид и наименование объекта недвижимости в едином государственном реестре объектов культурного наследия (памятников истории и культуры) народов Российской Федерации либо регистрационный номер учетной карты объекта, представляющего собой историко-культурную ценность, вид и наименование выявленного объекта культурного наследия	-
14.2	Реквизиты решений Правительства Российской Федерации, органов охраны объектов культурного наследия о включении объекта недвижимости в единый государственный реестр объектов культурного наследия (памятников истории и культуры) народов Российской Федерации либо об отнесении объекта недвижимости к выявленным объектам культурного наследия, подлежащим государственной охране	-
14.3	Реквизиты документа, на основании которого установлены требования к сохранению, содержанию и использованию объектов культурного наследия (памятников истории и культуры) народов Российской Федерации, требования к обеспечению доступа к таким объектам либо выявленному объекту культурного наследия	-

Обозначение (номер) помещения, машино-места на плане здания, сооружения, плане этажа: 155

Кадастровый номер: -

№ п/п	Наименование характеристики	Значение характеристики
1	2	3
1	Вид объекта недвижимости (помещение, машино-место)	Помещение
2	Ранее присвоенный государственный учетный номер помещения, машино-места (кадастровый, инвентарный или условный номер)	-
3	Кадастровый номер исходного объекта недвижимости (объектов недвижимости)	-
4	Номер, тип этажа (этажей), на котором (которых) расположено помещение	12, Этаж
5	Адрес помещения, машино-места	Российская Федерация, 143033, Московская область, г.о Одинцовский, село Лайково, микрорайон Город-событие, дом 63, квартира 155
	Местоположение помещения, машино-места	-
	Дополнение местоположения помещения, машино-места	-
6	Площадь помещения, машино-места (Р), м ²	43.0
7	Назначение помещения	Жилое
8	Вид жилого помещения (квартира, комната (в квартире), если жилое помещение расположено в многоквартирном доме)	Квартира
9	Вид (виды) разрешенного использования помещения	-
10	Наименование помещения	Квартира
11	Кадастровый номер (при наличии) или обозначение на плане этажа (или поэтажном плане) квартиры, в которой расположена комната	-
12	Сведения об отнесении к общему имуществу в многоквартирном доме или к вспомогательным помещениям	-
13	Сведения об отнесении к специализированному жилищному фонду или к жилым помещениям наемного дома социального использования или наемного дома коммерческого использования	-
14	Сведения о включении помещения в единый государственный реестр объектов культурного наследия (памятников истории и культуры) народов Российской Федерации	-
14.1	Регистрационный номер, вид и наименование объекта недвижимости в едином государственном реестре объектов культурного наследия (памятников истории и культуры) народов Российской Федерации либо регистрационный номер учетной карты объекта, представляющего собой историко-культурную ценность, вид и наименование выявленного объекта культурного наследия	-

14.2	Реквизиты решений Правительства Российской Федерации, органов охраны объектов культурного наследия о включении объекта недвижимости в единый государственный реестр объектов культурного наследия (памятников истории и культуры) народов Российской Федерации либо об отнесении объекта недвижимости к выявленным объектам культурного наследия, подлежащим государственной охране	-
14.3	Реквизиты документа, на основании которого установлены требования к сохранению, содержанию и использованию объектов культурного наследия (памятников истории и культуры) народов Российской Федерации, требования к обеспечению доступа к таким объектам либо выявленному объекту культурного наследия	-

Обозначение (номер) помещения, машино-места на плане здания, сооружения, плане этажа: 156

Кадастровый номер: -

№ п/п	Наименование характеристики	Значение характеристики
1	2	3
1	Вид объекта недвижимости (помещение, машино-место)	Помещение
2	Ранее присвоенный государственный учетный номер помещения, машино-места (кадастровый, инвентарный или условный номер)	-
3	Кадастровый номер исходного объекта недвижимости (объектов недвижимости)	-
4	Номер, тип этажа (этажей), на котором (которых) расположено помещение	12, Этаж
5	Адрес помещения, машино-места	Российская Федерация, 143033, Московская область, г.о Одинцовский, село Лайково, микрорайон Город-событие, дом 63, квартира 156
	Местоположение помещения, машино-места	-
	Дополнение местоположения помещения, машино-места	-
6	Площадь помещения, машино-места (Р), м ²	54.7
7	Назначение помещения	Жилое
8	Вид жилого помещения (квартира, комната (в квартире), если жилое помещение расположено в многоквартирном доме)	Квартира
9	Вид (виды) разрешенного использования помещения	-
10	Наименование помещения	Квартира
11	Кадастровый номер (при наличии) или обозначение на плане этажа (или поэтажном плане) квартиры, в которой расположена комната	-
12	Сведения об отнесении к общему имуществу в многоквартирном доме или к вспомогательным помещениям	-
13	Сведения об отнесении к специализированному жилищному фонду или к жилым помещениям наемного дома социального использования или наемного дома коммерческого использования	-

14	Сведения о включении помещения в единый государственный реестр объектов культурного наследия (памятников истории и культуры) народов Российской Федерации	-
14.1	Регистрационный номер, вид и наименование объекта недвижимости в едином государственном реестре объектов культурного наследия (памятников истории и культуры) народов Российской Федерации либо регистрационный номер учетной карты объекта, представляющего собой историко-культурную ценность, вид и наименование выявленного объекта культурного наследия	-
14.2	Реквизиты решений Правительства Российской Федерации, органов охраны объектов культурного наследия о включении объекта недвижимости в единый государственный реестр объектов культурного наследия (памятников истории и культуры) народов Российской Федерации либо об отнесении объекта недвижимости к выявленным объектам культурного наследия, подлежащим государственной охране	-
14.3	Реквизиты документа, на основании которого установлены требования к сохранению, содержанию и использованию объектов культурного наследия (памятников истории и культуры) народов Российской Федерации, требования к обеспечению доступа к таким объектам либо выявленному объекту культурного наследия	-

Обозначение (номер) помещения, машино-места на плане здания, сооружения, плане этажа: Н-0001

Кадастровый номер: -

№ п/п	Наименование характеристики	Значение характеристики
1	2	3
1	Вид объекта недвижимости (помещение, машино-место)	Помещение
2	Ранее присвоенный государственный учетный номер помещения, машино-места (кадастровый, инвентарный или условный номер)	-
3	Кадастровый номер исходного объекта недвижимости (объектов недвижимости)	-
4	Номер, тип этажа (этажей), на котором (которых) расположено помещение	Подвал, Этаж
5	Адрес помещения, машино-места	Российская Федерация, 143033, Московская область, г.о Одинцовский, село Лайково, микрорайон Город-событие, дом 63, помещение Н-0001
	Местоположение помещения, машино-места	-
	Дополнение местоположения помещения, машино-места	-
6	Площадь помещения, машино-места (Р), м ²	72.2
7	Назначение помещения	Нежилое
8	Вид жилого помещения (квартира, комната (в квартире)), если жилое помещение расположено в многоквартирном доме	-
9	Вид (виды) разрешенного использования помещения	-
10	Наименование помещения	Помещение под аренду или продажу

11	Кадастровый номер (при наличии) или обозначение на плане этажа (или поэтажном плане) квартиры, в которой расположена комната	-
12	Сведения об отнесении к общему имуществу в многоквартирном доме или к вспомогательным помещениям	-
13	Сведения об отнесении к специализированному жилищному фонду или к жилым помещениям наемного дома социального использования или наемного дома коммерческого использования	-
14	Сведения о включении помещения в единый государственный реестр объектов культурного наследия (памятников истории и культуры) народов Российской Федерации	-
14.1	Регистрационный номер, вид и наименование объекта недвижимости в едином государственном реестре объектов культурного наследия (памятников истории и культуры) народов Российской Федерации либо регистрационный номер учетной карты объекта, представляющего собой историко-культурную ценность, вид и наименование выявленного объекта культурного наследия	-
14.2	Реквизиты решений Правительства Российской Федерации, органов охраны объектов культурного наследия о включении объекта недвижимости в единый государственный реестр объектов культурного наследия (памятников истории и культуры) народов Российской Федерации либо об отнесении объекта недвижимости к выявленным объектам культурного наследия, подлежащим государственной охране	-
14.3	Реквизиты документа, на основании которого установлены требования к сохранению, содержанию и использованию объектов культурного наследия (памятников истории и культуры) народов Российской Федерации, требования к обеспечению доступа к таким объектам либо выявленному объекту культурного наследия	-
Обозначение (номер) помещения, машино-места на плане здания, сооружения, плане этажа: 101		
Кадастровый номер: -		
№ п/п	Наименование характеристики	Значение характеристики
1	2	3
1	Вид объекта недвижимости (помещение, машино-место)	Помещение
2	Ранее присвоенный государственный учетный номер помещения, машино-места (кадастровый, инвентарный или условный номер)	-
3	Кадастровый номер исходного объекта недвижимости (объектов недвижимости)	-
4	Номер, тип этажа (этажей), на котором (которых) расположено помещение	Подвал, Этаж
5	Адрес помещения, машино-места	Российская Федерация, 143033, Московская область, г.о Одинцовский, село Лайково, микрорайон Город-событие, дом 63, помещение 101

5	Местоположение помещения, машино-места	-
	Дополнение местоположения помещения, машино-места	-
6	Площадь помещения, машино-места (Р), м2	4.4
7	Назначение помещения	Нежилое
8	Вид жилого помещения (квартира, комната (в квартире), если жилое помещение расположено в многоквартирном доме)	-
9	Вид (виды) разрешенного использования помещения	-
10	Наименование помещения	Кладовая
11	Кадастровый номер (при наличии) или обозначение на плане этажа (или поэтажном плане) квартиры, в которой расположена комната	-
12	Сведения об отнесении к общему имуществу в многоквартирном доме или к вспомогательным помещениям	-
13	Сведения об отнесении к специализированному жилищному фонду или к жилым помещениям наемного дома социального использования или наемного дома коммерческого использования	-
14	Сведения о включении помещения в единый государственный реестр объектов культурного наследия (памятников истории и культуры) народов Российской Федерации	-
14.1	Регистрационный номер, вид и наименование объекта недвижимости в едином государственном реестре объектов культурного наследия (памятников истории и культуры) народов Российской Федерации либо регистрационный номер учетной карты объекта, представляющего собой историко-культурную ценность, вид и наименование выявленного объекта культурного наследия	-
14.2	Реквизиты решений Правительства Российской Федерации, органов охраны объектов культурного наследия о включении объекта недвижимости в единый государственный реестр объектов культурного наследия (памятников истории и культуры) народов Российской Федерации либо об отнесении объекта недвижимости к выявленным объектам культурного наследия, подлежащим государственной охране	-
14.3	Реквизиты документа, на основании которого установлены требования к сохранению, содержанию и использованию объектов культурного наследия (памятников истории и культуры) народов Российской Федерации, требования к обеспечению доступа к таким объектам либо выявленному объекту культурного наследия	-
Обозначение (номер) помещения, машино-места на плане здания, сооружения, плане этажа: 102		
Кадастровый номер: -		
№ п/п	Наименование характеристики	Значение характеристики
1	2	3
1	Вид объекта недвижимости (помещение, машино-место)	Помещение

2	Ранее присвоенный государственный учетный номер помещения, машино-места (кадастровый, инвентарный или условный номер)	-
3	Кадастровый номер исходного объекта недвижимости (объектов недвижимости)	-
4	Номер, тип этажа (этажей), на котором (которых) расположено помещение	Подвал, Этаж
5	Адрес помещения, машино-места	Российская Федерация, 143033, Московская область, г.о Одинцовский, село Лайково, микрорайон Город-событие, дом 63, помещение 102
	Местоположение помещения, машино-места	-
	Дополнение местоположения помещения, машино-места	-
6	Площадь помещения, машино-места (Р), м2	3.8
7	Назначение помещения	Нежилое
8	Вид жилого помещения (квартира, комната (в квартире), если жилое помещение расположено в многоквартирном доме	-
9	Вид (виды) разрешенного использования помещения	-
10	Наименование помещения	Кладовая
11	Кадастровый номер (при наличии) или обозначение на плане этажа (или поэтажном плане) квартиры, в которой расположена комната	-
12	Сведения об отнесении к общему имуществу в многоквартирном доме или к вспомогательным помещениям	-
13	Сведения об отнесении к специализированному жилищному фонду или к жилым помещениям наемного дома социального использования или наемного дома коммерческого использования	-
14	Сведения о включении помещения в единый государственный реестр объектов культурного наследия (памятников истории и культуры) народов Российской Федерации	-
14.1	Регистрационный номер, вид и наименование объекта недвижимости в едином государственном реестре объектов культурного наследия (памятников истории и культуры) народов Российской Федерации либо регистрационный номер учетной карты объекта, представляющего собой историко-культурную ценность, вид и наименование выявленного объекта культурного наследия	-
14.2	Реквизиты решений Правительства Российской Федерации, органов охраны объектов культурного наследия о включении объекта недвижимости в единый государственный реестр объектов культурного наследия (памятников истории и культуры) народов Российской Федерации либо об отнесении объекта недвижимости к выявленным объектам культурного наследия, подлежащим государственной охране	-
14.3	Реквизиты документа, на основании которого установлены требования к сохранению, содержанию и использованию объектов культурного наследия (памятников истории и культуры) народов Российской Федерации, требования к обеспечению доступа к таким объектам либо выявленному объекту культурного наследия	-

Обозначение (номер) помещения, машино-места на плане здания, сооружения, плане этажа: 103

Кадастровый номер: -

№ п/п	Наименование характеристики	Значение характеристики
1	2	3
1	Вид объекта недвижимости (помещение, машино-место)	Помещение
2	Ранее присвоенный государственный учетный номер помещения, машино-места (кадастровый, инвентарный или условный номер)	-
3	Кадастровый номер исходного объекта недвижимости (объектов недвижимости)	-
4	Номер, тип этажа (этажей), на котором (которых) расположено помещение	Подвал, Этаж
5	Адрес помещения, машино-места	Российская Федерация, 143033, Московская область, г.о Одинцовский, село Лайково, микрорайон Город-событие, дом 63, помещение 103
	Местоположение помещения, машино-места	-
	Дополнение местоположения помещения, машино-места	-
6	Площадь помещения, машино-места (Р), м ²	5.1
7	Назначение помещения	Нежилое
8	Вид жилого помещения (квартира, комната (в квартире)), если жилое помещение расположено в многоквартирном доме	-
9	Вид (виды) разрешенного использования помещения	-
10	Наименование помещения	Кладовая
11	Кадастровый номер (при наличии) или обозначение на плане этажа (или поэтажном плане) квартиры, в которой расположена комната	-
12	Сведения об отнесении к общему имуществу в многоквартирном доме или к вспомогательным помещениям	-
13	Сведения об отнесении к специализированному жилищному фонду или к жилым помещениям наемного дома социального использования или наемного дома коммерческого использования	-
14	Сведения о включении помещения в единый государственный реестр объектов культурного наследия (памятников истории и культуры) народов Российской Федерации	-
14.1	Регистрационный номер, вид и наименование объекта недвижимости в едином государственном реестре объектов культурного наследия (памятников истории и культуры) народов Российской Федерации либо регистрационный номер учетной карты объекта, представляющего собой историко-культурную ценность, вид и наименование выявленного объекта культурного наследия	-

14.2	Реквизиты решений Правительства Российской Федерации, органов охраны объектов культурного наследия о включении объекта недвижимости в единый государственный реестр объектов культурного наследия (памятников истории и культуры) народов Российской Федерации либо об отнесении объекта недвижимости к выявленным объектам культурного наследия, подлежащим государственной охране	-
14.3	Реквизиты документа, на основании которого установлены требования к сохранению, содержанию и использованию объектов культурного наследия (памятников истории и культуры) народов Российской Федерации, требования к обеспечению доступа к таким объектам либо выявленному объекту культурного наследия	-
Обозначение (номер) помещения, машино-места на плане здания, сооружения, плане этажа: 104		
Кадастровый номер: -		
№ п/п	Наименование характеристики	Значение характеристики
1	2	3
1	Вид объекта недвижимости (помещение, машино-место)	Помещение
2	Ранее присвоенный государственный учетный номер помещения, машино-места (кадастровый, инвентарный или условный номер)	-
3	Кадастровый номер исходного объекта недвижимости (объектов недвижимости)	-
4	Номер, тип этажа (этажей), на котором (которых) расположено помещение	Подвал, Этаж
5	Адрес помещения, машино-места	Российская Федерация, 143033, Московская область, г.о Одинцовский, село Лайково, микрорайон Город-событие, дом 63, помещение 104
	Местоположение помещения, машино-места	-
	Дополнение местоположения помещения, машино-места	-
6	Площадь помещения, машино-места (Р), м ²	3.1
7	Назначение помещения	Нежилое
8	Вид жилого помещения (квартира, комната (в квартире), если жилое помещение расположено в многоквартирном доме)	-
9	Вид (виды) разрешенного использования помещения	-
10	Наименование помещения	Кладовая
11	Кадастровый номер (при наличии) или обозначение на плане этажа (или поэтажном плане) квартиры, в которой расположена комната	-
12	Сведения об отнесении к общему имуществу в многоквартирном доме или к вспомогательным помещениям	-
13	Сведения об отнесении к специализированному жилищному фонду или к жилым помещениям наемного дома социального использования или наемного дома коммерческого использования	-

14	Сведения о включении помещения в единый государственный реестр объектов культурного наследия (памятников истории и культуры) народов Российской Федерации	-
14.1	Регистрационный номер, вид и наименование объекта недвижимости в едином государственном реестре объектов культурного наследия (памятников истории и культуры) народов Российской Федерации либо регистрационный номер учетной карты объекта, представляющего собой историко-культурную ценность, вид и наименование выявленного объекта культурного наследия	-
14.2	Реквизиты решений Правительства Российской Федерации, органов охраны объектов культурного наследия о включении объекта недвижимости в единый государственный реестр объектов культурного наследия (памятников истории и культуры) народов Российской Федерации либо об отнесении объекта недвижимости к выявленным объектам культурного наследия, подлежащим государственной охране	-
14.3	Реквизиты документа, на основании которого установлены требования к сохранению, содержанию и использованию объектов культурного наследия (памятников истории и культуры) народов Российской Федерации, требования к обеспечению доступа к таким объектам либо выявленному объекту культурного наследия	-

Обозначение (номер) помещения, машино-места на плане здания, сооружения, плане этажа: 105

Кадастровый номер: -

№ п/п	Наименование характеристики	Значение характеристики
1	2	3
1	Вид объекта недвижимости (помещение, машино-место)	Помещение
2	Ранее присвоенный государственный учетный номер помещения, машино-места (кадастровый, инвентарный или условный номер)	-
3	Кадастровый номер исходного объекта недвижимости (объектов недвижимости)	-
4	Номер, тип этажа (этажей), на котором (которых) расположено помещение	Подвал, Этаж
5	Адрес помещения, машино-места	Российская Федерация, 143033, Московская область, г.о Одинцовский, село Лайково, микрорайон Город-событие, дом 63, помещение 105
	Местоположение помещения, машино-места	-
	Дополнение местоположения помещения, машино-места	-
6	Площадь помещения, машино-места (Р), м ²	3.1
7	Назначение помещения	Нежилое
8	Вид жилого помещения (квартира, комната (в квартире)), если жилое помещение расположено в многоквартирном доме	-
9	Вид (виды) разрешенного использования помещения	-
10	Наименование помещения	Кладовая

11	Кадастровый номер (при наличии) или обозначение на плане этажа (или поэтажном плане) квартиры, в которой расположена комната	-
12	Сведения об отнесении к общему имуществу в многоквартирном доме или к вспомогательным помещениям	-
13	Сведения об отнесении к специализированному жилищному фонду или к жилым помещениям наемного дома социального использования или наемного дома коммерческого использования	-
14	Сведения о включении помещения в единый государственный реестр объектов культурного наследия (памятников истории и культуры) народов Российской Федерации	-
14.1	Регистрационный номер, вид и наименование объекта недвижимости в едином государственном реестре объектов культурного наследия (памятников истории и культуры) народов Российской Федерации либо регистрационный номер учетной карты объекта, представляющего собой историко-культурную ценность, вид и наименование выявленного объекта культурного наследия	-
14.2	Реквизиты решений Правительства Российской Федерации, органов охраны объектов культурного наследия о включении объекта недвижимости в единый государственный реестр объектов культурного наследия (памятников истории и культуры) народов Российской Федерации либо об отнесении объекта недвижимости к выявленным объектам культурного наследия, подлежащим государственной охране	-
14.3	Реквизиты документа, на основании которого установлены требования к сохранению, содержанию и использованию объектов культурного наследия (памятников истории и культуры) народов Российской Федерации, требования к обеспечению доступа к таким объектам либо выявленному объекту культурного наследия	-
Обозначение (номер) помещения, машино-места на плане здания, сооружения, плане этажа: 106		
Кадастровый номер: -		
№ п/п	Наименование характеристики	Значение характеристики
1	2	3
1	Вид объекта недвижимости (помещение, машино-место)	Помещение
2	Ранее присвоенный государственный учетный номер помещения, машино-места (кадастровый, инвентарный или условный номер)	-
3	Кадастровый номер исходного объекта недвижимости (объектов недвижимости)	-
4	Номер, тип этажа (этажей), на котором (которых) расположено помещение	Подвал, Этаж
5	Адрес помещения, машино-места	Российская Федерация, 143033, Московская область, г.о Одинцовский, село Лайково, микрорайон Город-событие, дом 63, помещение 106

5	Местоположение помещения, машино-места	-
	Дополнение местоположения помещения, машино-места	-
6	Площадь помещения, машино-места (Р), м2	3.1
7	Назначение помещения	Нежилое
8	Вид жилого помещения (квартира, комната (в квартире), если жилое помещение расположено в многоквартирном доме	-
9	Вид (виды) разрешенного использования помещения	-
10	Наименование помещения	Кладовая
11	Кадастровый номер (при наличии) или обозначение на плане этажа (или поэтажном плане) квартиры, в которой расположена комната	-
12	Сведения об отнесении к общему имуществу в многоквартирном доме или к вспомогательным помещениям	-
13	Сведения об отнесении к специализированному жилищному фонду или к жилым помещениям наемного дома социального использования или наемного дома коммерческого использования	-
14	Сведения о включении помещения в единый государственный реестр объектов культурного наследия (памятников истории и культуры) народов Российской Федерации	-
14.1	Регистрационный номер, вид и наименование объекта недвижимости в едином государственном реестре объектов культурного наследия (памятников истории и культуры) народов Российской Федерации либо регистрационный номер учетной карты объекта, представляющего собой историко-культурную ценность, вид и наименование выявленного объекта культурного наследия	-
14.2	Реквизиты решений Правительства Российской Федерации, органов охраны объектов культурного наследия о включении объекта недвижимости в единый государственный реестр объектов культурного наследия (памятников истории и культуры) народов Российской Федерации либо об отнесении объекта недвижимости к выявленным объектам культурного наследия, подлежащим государственной охране	-
14.3	Реквизиты документа, на основании которого установлены требования к сохранению, содержанию и использованию объектов культурного наследия (памятников истории и культуры) народов Российской Федерации, требования к обеспечению доступа к таким объектам либо выявленному объекту культурного наследия	-
Обозначение (номер) помещения, машино-места на плане здания, сооружения, плане этажа: 107		
Кадастровый номер: -		
№ п/п	Наименование характеристики	Значение характеристики
1	2	3
1	Вид объекта недвижимости (помещение, машино-место)	Помещение

2	Ранее присвоенный государственный учетный номер помещения, машино-места (кадастровый, инвентарный или условный номер)	-
3	Кадастровый номер исходного объекта недвижимости (объектов недвижимости)	-
4	Номер, тип этажа (этажей), на котором (которых) расположено помещение	Подвал, Этаж
5	Адрес помещения, машино-места	Российская Федерация, 143033, Московская область, г.о Одинцовский, село Лайково, микрорайон Город-событие, дом 63, помещение 107
	Местоположение помещения, машино-места	-
	Дополнение местоположения помещения, машино-места	-
6	Площадь помещения, машино-места (P), м2	3.4
7	Назначение помещения	Нежилое
8	Вид жилого помещения (квартира, комната (в квартире), если жилое помещение расположено в многоквартирном доме	-
9	Вид (виды) разрешенного использования помещения	-
10	Наименование помещения	Кладовая
11	Кадастровый номер (при наличии) или обозначение на плане этажа (или поэтажном плане) квартиры, в которой расположена комната	-
12	Сведения об отнесении к общему имуществу в многоквартирном доме или к вспомогательным помещениям	-
13	Сведения об отнесении к специализированному жилищному фонду или к жилым помещениям наемного дома социального использования или наемного дома коммерческого использования	-
14	Сведения о включении помещения в единый государственный реестр объектов культурного наследия (памятников истории и культуры) народов Российской Федерации	-
14.1	Регистрационный номер, вид и наименование объекта недвижимости в едином государственном реестре объектов культурного наследия (памятников истории и культуры) народов Российской Федерации либо регистрационный номер учетной карты объекта, представляющего собой историко-культурную ценность, вид и наименование выявленного объекта культурного наследия	-
14.2	Реквизиты решений Правительства Российской Федерации, органов охраны объектов культурного наследия о включении объекта недвижимости в единый государственный реестр объектов культурного наследия (памятников истории и культуры) народов Российской Федерации либо об отнесении объекта недвижимости к выявленным объектам культурного наследия, подлежащим государственной охране	-
14.3	Реквизиты документа, на основании которого установлены требования к сохранению, содержанию и использованию объектов культурного наследия (памятников истории и культуры) народов Российской Федерации, требования к обеспечению доступа к таким объектам либо выявленному объекту культурного наследия	-

Обозначение (номер) помещения, машино-места на плане здания, сооружения, плане этажа: 108

Кадастровый номер: -

№ п/п	Наименование характеристики	Значение характеристики
1	2	3
1	Вид объекта недвижимости (помещение, машино-место)	Помещение
2	Ранее присвоенный государственный учетный номер помещения, машино-места (кадастровый, инвентарный или условный номер)	-
3	Кадастровый номер исходного объекта недвижимости (объектов недвижимости)	-
4	Номер, тип этажа (этажей), на котором (которых) расположено помещение	Подвал, Этаж
5	Адрес помещения, машино-места	Российская Федерация, 143033, Московская область, г.о Одинцовский, село Лайково, микрорайон Город-событие, дом 63, помещение 108
	Местоположение помещения, машино-места	-
	Дополнение местоположения помещения, машино-места	-
6	Площадь помещения, машино-места (Р), м ²	3.0
7	Назначение помещения	Нежилое
8	Вид жилого помещения (квартира, комната (в квартире)), если жилое помещение расположено в многоквартирном доме	-
9	Вид (виды) разрешенного использования помещения	-
10	Наименование помещения	Кладовая
11	Кадастровый номер (при наличии) или обозначение на плане этажа (или поэтажном плане) квартиры, в которой расположена комната	-
12	Сведения об отнесении к общему имуществу в многоквартирном доме или к вспомогательным помещениям	-
13	Сведения об отнесении к специализированному жилищному фонду или к жилым помещениям наемного дома социального использования или наемного дома коммерческого использования	-
14	Сведения о включении помещения в единый государственный реестр объектов культурного наследия (памятников истории и культуры) народов Российской Федерации	-
14.1	Регистрационный номер, вид и наименование объекта недвижимости в едином государственном реестре объектов культурного наследия (памятников истории и культуры) народов Российской Федерации либо регистрационный номер учетной карты объекта, представляющего собой историко-культурную ценность, вид и наименование выявленного объекта культурного наследия	-

14.2	Реквизиты решений Правительства Российской Федерации, органов охраны объектов культурного наследия о включении объекта недвижимости в единый государственный реестр объектов культурного наследия (памятников истории и культуры) народов Российской Федерации либо об отнесении объекта недвижимости к выявленным объектам культурного наследия, подлежащим государственной охране	-
14.3	Реквизиты документа, на основании которого установлены требования к сохранению, содержанию и использованию объектов культурного наследия (памятников истории и культуры) народов Российской Федерации, требования к обеспечению доступа к таким объектам либо выявленному объекту культурного наследия	-
Обозначение (номер) помещения, машино-места на плане здания, сооружения, плане этажа: 109		
Кадастровый номер: -		
№ п/п	Наименование характеристики	Значение характеристики
1	2	3
1	Вид объекта недвижимости (помещение, машино-место)	Помещение
2	Ранее присвоенный государственный учетный номер помещения, машино-места (кадастровый, инвентарный или условный номер)	-
3	Кадастровый номер исходного объекта недвижимости (объектов недвижимости)	-
4	Номер, тип этажа (этажей), на котором (которых) расположено помещение	Подвал, Этаж
5	Адрес помещения, машино-места	Российская Федерация, 143033, Московская область, г.о Одинцовский, село Лайково, микрорайон Город-событие, дом 63, помещение 109
	Местоположение помещения, машино-места	-
	Дополнение местоположения помещения, машино-места	-
6	Площадь помещения, машино-места (Р), м ²	3.0
7	Назначение помещения	Нежилое
8	Вид жилого помещения (квартира, комната (в квартире), если жилое помещение расположено в многоквартирном доме)	-
9	Вид (виды) разрешенного использования помещения	-
10	Наименование помещения	Кладовая
11	Кадастровый номер (при наличии) или обозначение на плане этажа (или поэтажном плане) квартиры, в которой расположена комната	-
12	Сведения об отнесении к общему имуществу в многоквартирном доме или к вспомогательным помещениям	-
13	Сведения об отнесении к специализированному жилищному фонду или к жилым помещениям наемного дома социального использования или наемного дома коммерческого использования	-

14	Сведения о включении помещения в единый государственный реестр объектов культурного наследия (памятников истории и культуры) народов Российской Федерации	-
14.1	Регистрационный номер, вид и наименование объекта недвижимости в едином государственном реестре объектов культурного наследия (памятников истории и культуры) народов Российской Федерации либо регистрационный номер учетной карты объекта, представляющего собой историко-культурную ценность, вид и наименование выявленного объекта культурного наследия	-
14.2	Реквизиты решений Правительства Российской Федерации, органов охраны объектов культурного наследия о включении объекта недвижимости в единый государственный реестр объектов культурного наследия (памятников истории и культуры) народов Российской Федерации либо об отнесении объекта недвижимости к выявленным объектам культурного наследия, подлежащим государственной охране	-
14.3	Реквизиты документа, на основании которого установлены требования к сохранению, содержанию и использованию объектов культурного наследия (памятников истории и культуры) народов Российской Федерации, требования к обеспечению доступа к таким объектам либо выявленному объекту культурного наследия	-

Обозначение (номер) помещения, машино-места на плане здания, сооружения, плане этажа: 110

Кадастровый номер: -

№ п/п	Наименование характеристики	Значение характеристики
1	2	3
1	Вид объекта недвижимости (помещение, машино-место)	Помещение
2	Ранее присвоенный государственный учетный номер помещения, машино-места (кадастровый, инвентарный или условный номер)	-
3	Кадастровый номер исходного объекта недвижимости (объектов недвижимости)	-
4	Номер, тип этажа (этажей), на котором (которых) расположено помещение	Подвал, Этаж
5	Адрес помещения, машино-места	Российская Федерация, 143033, Московская область, г.о Одинцовский, село Лайково, микрорайон Город-событие, дом 63, помещение 110
	Местоположение помещения, машино-места	-
	Дополнение местоположения помещения, машино-места	-
6	Площадь помещения, машино-места (Р), м ²	4.3
7	Назначение помещения	Нежилое
8	Вид жилого помещения (квартира, комната (в квартире)), если жилое помещение расположено в многоквартирном доме	-
9	Вид (виды) разрешенного использования помещения	-
10	Наименование помещения	Кладовая

11	Кадастровый номер (при наличии) или обозначение на плане этажа (или поэтажном плане) квартиры, в которой расположена комната	-
12	Сведения об отнесении к общему имуществу в многоквартирном доме или к вспомогательным помещениям	-
13	Сведения об отнесении к специализированному жилищному фонду или к жилым помещениям наемного дома социального использования или наемного дома коммерческого использования	-
14	Сведения о включении помещения в единый государственный реестр объектов культурного наследия (памятников истории и культуры) народов Российской Федерации	-
14.1	Регистрационный номер, вид и наименование объекта недвижимости в едином государственном реестре объектов культурного наследия (памятников истории и культуры) народов Российской Федерации либо регистрационный номер учетной карты объекта, представляющего собой историко-культурную ценность, вид и наименование выявленного объекта культурного наследия	-
14.2	Реквизиты решений Правительства Российской Федерации, органов охраны объектов культурного наследия о включении объекта недвижимости в единый государственный реестр объектов культурного наследия (памятников истории и культуры) народов Российской Федерации либо об отнесении объекта недвижимости к выявленным объектам культурного наследия, подлежащим государственной охране	-
14.3	Реквизиты документа, на основании которого установлены требования к сохранению, содержанию и использованию объектов культурного наследия (памятников истории и культуры) народов Российской Федерации, требования к обеспечению доступа к таким объектам либо выявленному объекту культурного наследия	-
Обозначение (номер) помещения, машино-места на плане здания, сооружения, плане этажа: 111		
Кадастровый номер: -		
№ п/п	Наименование характеристики	Значение характеристики
1	2	3
1	Вид объекта недвижимости (помещение, машино-место)	Помещение
2	Ранее присвоенный государственный учетный номер помещения, машино-места (кадастровый, инвентарный или условный номер)	-
3	Кадастровый номер исходного объекта недвижимости (объектов недвижимости)	-
4	Номер, тип этажа (этажей), на котором (которых) расположено помещение	Подвал, Этаж
5	Адрес помещения, машино-места	Российская Федерация, 143033, Московская область, г.о Одинцовский, село Лайково, микрорайон Город-событие, дом 63, помещение 111

5	Местоположение помещения, машино-места	-
	Дополнение местоположения помещения, машино-места	-
6	Площадь помещения, машино-места (Р), м2	3.6
7	Назначение помещения	Нежилое
8	Вид жилого помещения (квартира, комната (в квартире), если жилое помещение расположено в многоквартирном доме	-
9	Вид (виды) разрешенного использования помещения	-
10	Наименование помещения	Кладовая
11	Кадастровый номер (при наличии) или обозначение на плане этажа (или поэтажном плане) квартиры, в которой расположена комната	-
12	Сведения об отнесении к общему имуществу в многоквартирном доме или к вспомогательным помещениям	-
13	Сведения об отнесении к специализированному жилищному фонду или к жилым помещениям наемного дома социального использования или наемного дома коммерческого использования	-
14	Сведения о включении помещения в единый государственный реестр объектов культурного наследия (памятников истории и культуры) народов Российской Федерации	-
14.1	Регистрационный номер, вид и наименование объекта недвижимости в едином государственном реестре объектов культурного наследия (памятников истории и культуры) народов Российской Федерации либо регистрационный номер учетной карты объекта, представляющего собой историко-культурную ценность, вид и наименование выявленного объекта культурного наследия	-
14.2	Реквизиты решений Правительства Российской Федерации, органов охраны объектов культурного наследия о включении объекта недвижимости в единый государственный реестр объектов культурного наследия (памятников истории и культуры) народов Российской Федерации либо об отнесении объекта недвижимости к выявленным объектам культурного наследия, подлежащим государственной охране	-
14.3	Реквизиты документа, на основании которого установлены требования к сохранению, содержанию и использованию объектов культурного наследия (памятников истории и культуры) народов Российской Федерации, требования к обеспечению доступа к таким объектам либо выявленному объекту культурного наследия	-
Обозначение (номер) помещения, машино-места на плане здания, сооружения, плане этажа: 112		
Кадастровый номер: -		
№ п/п	Наименование характеристики	Значение характеристики
1	2	3
1	Вид объекта недвижимости (помещение, машино-место)	Помещение

2	Ранее присвоенный государственный учетный номер помещения, машино-места (кадастровый, инвентарный или условный номер)	-
3	Кадастровый номер исходного объекта недвижимости (объектов недвижимости)	-
4	Номер, тип этажа (этажей), на котором (которых) расположено помещение	Подвал, Этаж
5	Адрес помещения, машино-места	Российская Федерация, 143033, Московская область, г.о Одинцовский, село Лайково, микрорайон Город-событие, дом 63, помещение 112
	Местоположение помещения, машино-места	-
	Дополнение местоположения помещения, машино-места	-
6	Площадь помещения, машино-места (P), м2	3.8
7	Назначение помещения	Нежилое
8	Вид жилого помещения (квартира, комната (в квартире), если жилое помещение расположено в многоквартирном доме	-
9	Вид (виды) разрешенного использования помещения	-
10	Наименование помещения	Кладовая
11	Кадастровый номер (при наличии) или обозначение на плане этажа (или поэтажном плане) квартиры, в которой расположена комната	-
12	Сведения об отнесении к общему имуществу в многоквартирном доме или к вспомогательным помещениям	-
13	Сведения об отнесении к специализированному жилищному фонду или к жилым помещениям наемного дома социального использования или наемного дома коммерческого использования	-
14	Сведения о включении помещения в единый государственный реестр объектов культурного наследия (памятников истории и культуры) народов Российской Федерации	-
14.1	Регистрационный номер, вид и наименование объекта недвижимости в едином государственном реестре объектов культурного наследия (памятников истории и культуры) народов Российской Федерации либо регистрационный номер учетной карты объекта, представляющего собой историко-культурную ценность, вид и наименование выявленного объекта культурного наследия	-
14.2	Реквизиты решений Правительства Российской Федерации, органов охраны объектов культурного наследия о включении объекта недвижимости в единый государственный реестр объектов культурного наследия (памятников истории и культуры) народов Российской Федерации либо об отнесении объекта недвижимости к выявленным объектам культурного наследия, подлежащим государственной охране	-
14.3	Реквизиты документа, на основании которого установлены требования к сохранению, содержанию и использованию объектов культурного наследия (памятников истории и культуры) народов Российской Федерации, требования к обеспечению доступа к таким объектам либо выявленному объекту культурного наследия	-

Обозначение (номер) помещения, машино-места на плане здания, сооружения, плане этажа: 113

Кадастровый номер: -

№ п/п	Наименование характеристики	Значение характеристики
1	2	3
1	Вид объекта недвижимости (помещение, машино-место)	Помещение
2	Ранее присвоенный государственный учетный номер помещения, машино-места (кадастровый, инвентарный или условный номер)	-
3	Кадастровый номер исходного объекта недвижимости (объектов недвижимости)	-
4	Номер, тип этажа (этажей), на котором (которых) расположено помещение	Подвал, Этаж
5	Адрес помещения, машино-места	Российская Федерация, 143033, Московская область, г.о Одинцовский, село Лайково, микрорайон Город-событие, дом 63, помещение 113
	Местоположение помещения, машино-места	-
	Дополнение местоположения помещения, машино-места	-
6	Площадь помещения, машино-места (Р), м ²	4.4
7	Назначение помещения	Нежилое
8	Вид жилого помещения (квартира, комната (в квартире)), если жилое помещение расположено в многоквартирном доме	-
9	Вид (виды) разрешенного использования помещения	-
10	Наименование помещения	Кладовая
11	Кадастровый номер (при наличии) или обозначение на плане этажа (или поэтажном плане) квартиры, в которой расположена комната	-
12	Сведения об отнесении к общему имуществу в многоквартирном доме или к вспомогательным помещениям	-
13	Сведения об отнесении к специализированному жилищному фонду или к жилым помещениям наемного дома социального использования или наемного дома коммерческого использования	-
14	Сведения о включении помещения в единый государственный реестр объектов культурного наследия (памятников истории и культуры) народов Российской Федерации	-
14.1	Регистрационный номер, вид и наименование объекта недвижимости в едином государственном реестре объектов культурного наследия (памятников истории и культуры) народов Российской Федерации либо регистрационный номер учетной карты объекта, представляющего собой историко-культурную ценность, вид и наименование выявленного объекта культурного наследия	-

14.2	Реквизиты решений Правительства Российской Федерации, органов охраны объектов культурного наследия о включении объекта недвижимости в единый государственный реестр объектов культурного наследия (памятников истории и культуры) народов Российской Федерации либо об отнесении объекта недвижимости к выявленным объектам культурного наследия, подлежащим государственной охране	-
14.3	Реквизиты документа, на основании которого установлены требования к сохранению, содержанию и использованию объектов культурного наследия (памятников истории и культуры) народов Российской Федерации, требования к обеспечению доступа к таким объектам либо выявленному объекту культурного наследия	-
Обозначение (номер) помещения, машино-места на плане здания, сооружения, плане этажа: 201		
Кадастровый номер: -		
№ п/п	Наименование характеристики	Значение характеристики
1	2	3
1	Вид объекта недвижимости (помещение, машино-место)	Помещение
2	Ранее присвоенный государственный учетный номер помещения, машино-места (кадастровый, инвентарный или условный номер)	-
3	Кадастровый номер исходного объекта недвижимости (объектов недвижимости)	-
4	Номер, тип этажа (этажей), на котором (которых) расположено помещение	Подвал, Этаж
5	Адрес помещения, машино-места	Российская Федерация, 143033, Московская область, г.о Одинцовский, село Лайково, микрорайон Город-событие, дом 63, помещение 201
	Местоположение помещения, машино-места	-
	Дополнение местоположения помещения, машино-места	-
6	Площадь помещения, машино-места (Р), м ²	3.4
7	Назначение помещения	Нежилое
8	Вид жилого помещения (квартира, комната (в квартире), если жилое помещение расположено в многоквартирном доме)	-
9	Вид (виды) разрешенного использования помещения	-
10	Наименование помещения	Кладовая
11	Кадастровый номер (при наличии) или обозначение на плане этажа (или поэтажном плане) квартиры, в которой расположена комната	-
12	Сведения об отнесении к общему имуществу в многоквартирном доме или к вспомогательным помещениям	-
13	Сведения об отнесении к специализированному жилищному фонду или к жилым помещениям наемного дома социального использования или наемного дома коммерческого использования	-

14	Сведения о включении помещения в единый государственный реестр объектов культурного наследия (памятников истории и культуры) народов Российской Федерации	-
14.1	Регистрационный номер, вид и наименование объекта недвижимости в едином государственном реестре объектов культурного наследия (памятников истории и культуры) народов Российской Федерации либо регистрационный номер учетной карты объекта, представляющего собой историко-культурную ценность, вид и наименование выявленного объекта культурного наследия	-
14.2	Реквизиты решений Правительства Российской Федерации, органов охраны объектов культурного наследия о включении объекта недвижимости в единый государственный реестр объектов культурного наследия (памятников истории и культуры) народов Российской Федерации либо об отнесении объекта недвижимости к выявленным объектам культурного наследия, подлежащим государственной охране	-
14.3	Реквизиты документа, на основании которого установлены требования к сохранению, содержанию и использованию объектов культурного наследия (памятников истории и культуры) народов Российской Федерации, требования к обеспечению доступа к таким объектам либо выявленному объекту культурного наследия	-

Обозначение (номер) помещения, машино-места на плане здания, сооружения, плане этажа: 202

Кадастровый номер: -

№ п/п	Наименование характеристики	Значение характеристики
1	2	3
1	Вид объекта недвижимости (помещение, машино-место)	Помещение
2	Ранее присвоенный государственный учетный номер помещения, машино-места (кадастровый, инвентарный или условный номер)	-
3	Кадастровый номер исходного объекта недвижимости (объектов недвижимости)	-
4	Номер, тип этажа (этажей), на котором (которых) расположено помещение	Подвал, Этаж
5	Адрес помещения, машино-места	Российская Федерация, 143033, Московская область, г.о Одинцовский, село Лайково, микрорайон Город-событие, дом 63, помещение 202
	Местоположение помещения, машино-места	-
	Дополнение местоположения помещения, машино-места	-
6	Площадь помещения, машино-места (Р), м ²	3.3
7	Назначение помещения	Нежилое
8	Вид жилого помещения (квартира, комната (в квартире)), если жилое помещение расположено в многоквартирном доме	-
9	Вид (виды) разрешенного использования помещения	-
10	Наименование помещения	Кладовая

11	Кадастровый номер (при наличии) или обозначение на плане этажа (или поэтажном плане) квартиры, в которой расположена комната	-
12	Сведения об отнесении к общему имуществу в многоквартирном доме или к вспомогательным помещениям	-
13	Сведения об отнесении к специализированному жилищному фонду или к жилым помещениям наемного дома социального использования или наемного дома коммерческого использования	-
14	Сведения о включении помещения в единый государственный реестр объектов культурного наследия (памятников истории и культуры) народов Российской Федерации	-
14.1	Регистрационный номер, вид и наименование объекта недвижимости в едином государственном реестре объектов культурного наследия (памятников истории и культуры) народов Российской Федерации либо регистрационный номер учетной карты объекта, представляющего собой историко-культурную ценность, вид и наименование выявленного объекта культурного наследия	-
14.2	Реквизиты решений Правительства Российской Федерации, органов охраны объектов культурного наследия о включении объекта недвижимости в единый государственный реестр объектов культурного наследия (памятников истории и культуры) народов Российской Федерации либо об отнесении объекта недвижимости к выявленным объектам культурного наследия, подлежащим государственной охране	-
14.3	Реквизиты документа, на основании которого установлены требования к сохранению, содержанию и использованию объектов культурного наследия (памятников истории и культуры) народов Российской Федерации, требования к обеспечению доступа к таким объектам либо выявленному объекту культурного наследия	-
Обозначение (номер) помещения, машино-места на плане здания, сооружения, плане этажа: 203		
Кадастровый номер: -		
№ п/п	Наименование характеристики	Значение характеристики
1	2	3
1	Вид объекта недвижимости (помещение, машино-место)	Помещение
2	Ранее присвоенный государственный учетный номер помещения, машино-места (кадастровый, инвентарный или условный номер)	-
3	Кадастровый номер исходного объекта недвижимости (объектов недвижимости)	-
4	Номер, тип этажа (этажей), на котором (которых) расположено помещение	Подвал, Этаж
5	Адрес помещения, машино-места	Российская Федерация, 143033, Московская область, г.о Одинцовский, село Лайково, микрорайон Город-событие, дом 63, помещение 203

5	Местоположение помещения, машино-места	-
	Дополнение местоположения помещения, машино-места	-
6	Площадь помещения, машино-места (Р), м2	4.6
7	Назначение помещения	Нежилое
8	Вид жилого помещения (квартира, комната (в квартире), если жилое помещение расположено в многоквартирном доме)	-
9	Вид (виды) разрешенного использования помещения	-
10	Наименование помещения	Кладовая
11	Кадастровый номер (при наличии) или обозначение на плане этажа (или поэтажном плане) квартиры, в которой расположена комната	-
12	Сведения об отнесении к общему имуществу в многоквартирном доме или к вспомогательным помещениям	-
13	Сведения об отнесении к специализированному жилищному фонду или к жилым помещениям наемного дома социального использования или наемного дома коммерческого использования	-
14	Сведения о включении помещения в единый государственный реестр объектов культурного наследия (памятников истории и культуры) народов Российской Федерации	-
14.1	Регистрационный номер, вид и наименование объекта недвижимости в едином государственном реестре объектов культурного наследия (памятников истории и культуры) народов Российской Федерации либо регистрационный номер учетной карты объекта, представляющего собой историко-культурную ценность, вид и наименование выявленного объекта культурного наследия	-
14.2	Реквизиты решений Правительства Российской Федерации, органов охраны объектов культурного наследия о включении объекта недвижимости в единый государственный реестр объектов культурного наследия (памятников истории и культуры) народов Российской Федерации либо об отнесении объекта недвижимости к выявленным объектам культурного наследия, подлежащим государственной охране	-
14.3	Реквизиты документа, на основании которого установлены требования к сохранению, содержанию и использованию объектов культурного наследия (памятников истории и культуры) народов Российской Федерации, требования к обеспечению доступа к таким объектам либо выявленному объекту культурного наследия	-
Обозначение (номер) помещения, машино-места на плане здания, сооружения, плане этажа: 204		
Кадастровый номер: -		
№ п/п	Наименование характеристики	Значение характеристики
1	2	3
1	Вид объекта недвижимости (помещение, машино-место)	Помещение

2	Ранее присвоенный государственный учетный номер помещения, машино-места (кадастровый, инвентарный или условный номер)	-
3	Кадастровый номер исходного объекта недвижимости (объектов недвижимости)	-
4	Номер, тип этажа (этажей), на котором (которых) расположено помещение	Подвал, Этаж
5	Адрес помещения, машино-места	Российская Федерация, 143033, Московская область, г.о Одинцовский, село Лайково, микрорайон Город-событие, дом 63, помещение 204
	Местоположение помещения, машино-места	-
	Дополнение местоположения помещения, машино-места	-
6	Площадь помещения, машино-места (Р), м2	3.0
7	Назначение помещения	Нежилое
8	Вид жилого помещения (квартира, комната (в квартире), если жилое помещение расположено в многоквартирном доме	-
9	Вид (виды) разрешенного использования помещения	-
10	Наименование помещения	Кладовая
11	Кадастровый номер (при наличии) или обозначение на плане этажа (или поэтажном плане) квартиры, в которой расположена комната	-
12	Сведения об отнесении к общему имуществу в многоквартирном доме или к вспомогательным помещениям	-
13	Сведения об отнесении к специализированному жилищному фонду или к жилым помещениям наемного дома социального использования или наемного дома коммерческого использования	-
14	Сведения о включении помещения в единый государственный реестр объектов культурного наследия (памятников истории и культуры) народов Российской Федерации	-
14.1	Регистрационный номер, вид и наименование объекта недвижимости в едином государственном реестре объектов культурного наследия (памятников истории и культуры) народов Российской Федерации либо регистрационный номер учетной карты объекта, представляющего собой историко-культурную ценность, вид и наименование выявленного объекта культурного наследия	-
14.2	Реквизиты решений Правительства Российской Федерации, органов охраны объектов культурного наследия о включении объекта недвижимости в единый государственный реестр объектов культурного наследия (памятников истории и культуры) народов Российской Федерации либо об отнесении объекта недвижимости к выявленным объектам культурного наследия, подлежащим государственной охране	-
14.3	Реквизиты документа, на основании которого установлены требования к сохранению, содержанию и использованию объектов культурного наследия (памятников истории и культуры) народов Российской Федерации, требования к обеспечению доступа к таким объектам либо выявленному объекту культурного наследия	-

Обозначение (номер) помещения, машино-места на плане здания, сооружения, плане этажа: 205

Кадастровый номер: -

№ п/п	Наименование характеристики	Значение характеристики
1	2	3
1	Вид объекта недвижимости (помещение, машино-место)	Помещение
2	Ранее присвоенный государственный учетный номер помещения, машино-места (кадастровый, инвентарный или условный номер)	-
3	Кадастровый номер исходного объекта недвижимости (объектов недвижимости)	-
4	Номер, тип этажа (этажей), на котором (которых) расположено помещение	Подвал, Этаж
5	Адрес помещения, машино-места	Российская Федерация, 143033, Московская область, г.о Одинцовский, село Лайково, микрорайон Город-событие, дом 63, помещение 205
	Местоположение помещения, машино-места	-
	Дополнение местоположения помещения, машино-места	-
6	Площадь помещения, машино-места (Р), м ²	3.1
7	Назначение помещения	Нежилое
8	Вид жилого помещения (квартира, комната (в квартире)), если жилое помещение расположено в многоквартирном доме	-
9	Вид (виды) разрешенного использования помещения	-
10	Наименование помещения	Кладовая
11	Кадастровый номер (при наличии) или обозначение на плане этажа (или поэтажном плане) квартиры, в которой расположена комната	-
12	Сведения об отнесении к общему имуществу в многоквартирном доме или к вспомогательным помещениям	-
13	Сведения об отнесении к специализированному жилищному фонду или к жилым помещениям наемного дома социального использования или наемного дома коммерческого использования	-
14	Сведения о включении помещения в единый государственный реестр объектов культурного наследия (памятников истории и культуры) народов Российской Федерации	-
14.1	Регистрационный номер, вид и наименование объекта недвижимости в едином государственном реестре объектов культурного наследия (памятников истории и культуры) народов Российской Федерации либо регистрационный номер учетной карты объекта, представляющего собой историко-культурную ценность, вид и наименование выявленного объекта культурного наследия	-

14.2	Реквизиты решений Правительства Российской Федерации, органов охраны объектов культурного наследия о включении объекта недвижимости в единый государственный реестр объектов культурного наследия (памятников истории и культуры) народов Российской Федерации либо об отнесении объекта недвижимости к выявленным объектам культурного наследия, подлежащим государственной охране	-
14.3	Реквизиты документа, на основании которого установлены требования к сохранению, содержанию и использованию объектов культурного наследия (памятников истории и культуры) народов Российской Федерации, требования к обеспечению доступа к таким объектам либо выявленному объекту культурного наследия	-
Обозначение (номер) помещения, машино-места на плане здания, сооружения, плане этажа: 206		
Кадастровый номер: -		
№ п/п	Наименование характеристики	Значение характеристики
1	2	3
1	Вид объекта недвижимости (помещение, машино-место)	Помещение
2	Ранее присвоенный государственный учетный номер помещения, машино-места (кадастровый, инвентарный или условный номер)	-
3	Кадастровый номер исходного объекта недвижимости (объектов недвижимости)	-
4	Номер, тип этажа (этажей), на котором (которых) расположено помещение	Подвал, Этаж
5	Адрес помещения, машино-места	Российская Федерация, 143033, Московская область, г.о Одинцовский, село Лайково, микрорайон Город-событие, дом 63, помещение 206
	Местоположение помещения, машино-места	-
	Дополнение местоположения помещения, машино-места	-
6	Площадь помещения, машино-места (P), м ²	4.0
7	Назначение помещения	Нежилое
8	Вид жилого помещения (квартира, комната (в квартире), если жилое помещение расположено в многоквартирном доме)	-
9	Вид (виды) разрешенного использования помещения	-
10	Наименование помещения	Кладовая
11	Кадастровый номер (при наличии) или обозначение на плане этажа (или поэтажном плане) квартиры, в которой расположена комната	-
12	Сведения об отнесении к общему имуществу в многоквартирном доме или к вспомогательным помещениям	-
13	Сведения об отнесении к специализированному жилищному фонду или к жилым помещениям наемного дома социального использования или наемного дома коммерческого использования	-

14	Сведения о включении помещения в единый государственный реестр объектов культурного наследия (памятников истории и культуры) народов Российской Федерации	-
14.1	Регистрационный номер, вид и наименование объекта недвижимости в едином государственном реестре объектов культурного наследия (памятников истории и культуры) народов Российской Федерации либо регистрационный номер учетной карты объекта, представляющего собой историко-культурную ценность, вид и наименование выявленного объекта культурного наследия	-
14.2	Реквизиты решений Правительства Российской Федерации, органов охраны объектов культурного наследия о включении объекта недвижимости в единый государственный реестр объектов культурного наследия (памятников истории и культуры) народов Российской Федерации либо об отнесении объекта недвижимости к выявленным объектам культурного наследия, подлежащим государственной охране	-
14.3	Реквизиты документа, на основании которого установлены требования к сохранению, содержанию и использованию объектов культурного наследия (памятников истории и культуры) народов Российской Федерации, требования к обеспечению доступа к таким объектам либо выявленному объекту культурного наследия	-

Обозначение (номер) помещения, машино-места на плане здания, сооружения, плане этажа: 207

Кадастровый номер: -

№ п/п	Наименование характеристики	Значение характеристики
1	2	3
1	Вид объекта недвижимости (помещение, машино-место)	Помещение
2	Ранее присвоенный государственный учетный номер помещения, машино-места (кадастровый, инвентарный или условный номер)	-
3	Кадастровый номер исходного объекта недвижимости (объектов недвижимости)	-
4	Номер, тип этажа (этажей), на котором (которых) расположено помещение	Подвал, Этаж
5	Адрес помещения, машино-места	Российская Федерация, 143033, Московская область, г.о Одинцовский, село Лайково, микрорайон Город-событие, дом 63, помещение 207
	Местоположение помещения, машино-места	-
	Дополнение местоположения помещения, машино-места	-
6	Площадь помещения, машино-места (Р), м ²	4.7
7	Назначение помещения	Нежилое
8	Вид жилого помещения (квартира, комната (в квартире)), если жилое помещение расположено в многоквартирном доме	-
9	Вид (виды) разрешенного использования помещения	-
10	Наименование помещения	Кладовая

11	Кадастровый номер (при наличии) или обозначение на плане этажа (или поэтажном плане) квартиры, в которой расположена комната	-
12	Сведения об отнесении к общему имуществу в многоквартирном доме или к вспомогательным помещениям	-
13	Сведения об отнесении к специализированному жилищному фонду или к жилым помещениям наемного дома социального использования или наемного дома коммерческого использования	-
14	Сведения о включении помещения в единый государственный реестр объектов культурного наследия (памятников истории и культуры) народов Российской Федерации	-
14.1	Регистрационный номер, вид и наименование объекта недвижимости в едином государственном реестре объектов культурного наследия (памятников истории и культуры) народов Российской Федерации либо регистрационный номер учетной карты объекта, представляющего собой историко-культурную ценность, вид и наименование выявленного объекта культурного наследия	-
14.2	Реквизиты решений Правительства Российской Федерации, органов охраны объектов культурного наследия о включении объекта недвижимости в единый государственный реестр объектов культурного наследия (памятников истории и культуры) народов Российской Федерации либо об отнесении объекта недвижимости к выявленным объектам культурного наследия, подлежащим государственной охране	-
14.3	Реквизиты документа, на основании которого установлены требования к сохранению, содержанию и использованию объектов культурного наследия (памятников истории и культуры) народов Российской Федерации, требования к обеспечению доступа к таким объектам либо выявленному объекту культурного наследия	-
Обозначение (номер) помещения, машино-места на плане здания, сооружения, плане этажа: 208		
Кадастровый номер: -		
№ п/п	Наименование характеристики	Значение характеристики
1	2	3
1	Вид объекта недвижимости (помещение, машино-место)	Помещение
2	Ранее присвоенный государственный учетный номер помещения, машино-места (кадастровый, инвентарный или условный номер)	-
3	Кадастровый номер исходного объекта недвижимости (объектов недвижимости)	-
4	Номер, тип этажа (этажей), на котором (которых) расположено помещение	Подвал, Этаж
5	Адрес помещения, машино-места	Российская Федерация, 143033, Московская область, г.о Одинцовский, село Лайково, микрорайон Город-событие, дом 63, помещение 208

5	Местоположение помещения, машино-места	-
	Дополнение местоположения помещения, машино-места	-
6	Площадь помещения, машино-места (Р), м2	4.0
7	Назначение помещения	Нежилое
8	Вид жилого помещения (квартира, комната (в квартире), если жилое помещение расположено в многоквартирном доме)	-
9	Вид (виды) разрешенного использования помещения	-
10	Наименование помещения	Кладовая
11	Кадастровый номер (при наличии) или обозначение на плане этажа (или поэтажном плане) квартиры, в которой расположена комната	-
12	Сведения об отнесении к общему имуществу в многоквартирном доме или к вспомогательным помещениям	-
13	Сведения об отнесении к специализированному жилищному фонду или к жилым помещениям наемного дома социального использования или наемного дома коммерческого использования	-
14	Сведения о включении помещения в единый государственный реестр объектов культурного наследия (памятников истории и культуры) народов Российской Федерации	-
14.1	Регистрационный номер, вид и наименование объекта недвижимости в едином государственном реестре объектов культурного наследия (памятников истории и культуры) народов Российской Федерации либо регистрационный номер учетной карты объекта, представляющего собой историко-культурную ценность, вид и наименование выявленного объекта культурного наследия	-
14.2	Реквизиты решений Правительства Российской Федерации, органов охраны объектов культурного наследия о включении объекта недвижимости в единый государственный реестр объектов культурного наследия (памятников истории и культуры) народов Российской Федерации либо об отнесении объекта недвижимости к выявленным объектам культурного наследия, подлежащим государственной охране	-
14.3	Реквизиты документа, на основании которого установлены требования к сохранению, содержанию и использованию объектов культурного наследия (памятников истории и культуры) народов Российской Федерации, требования к обеспечению доступа к таким объектам либо выявленному объекту культурного наследия	-
Обозначение (номер) помещения, машино-места на плане здания, сооружения, плане этажа: 209		
Кадастровый номер: -		
№ п/п	Наименование характеристики	Значение характеристики
1	2	3
1	Вид объекта недвижимости (помещение, машино-место)	Помещение

2	Ранее присвоенный государственный учетный номер помещения, машино-места (кадастровый, инвентарный или условный номер)	-
3	Кадастровый номер исходного объекта недвижимости (объектов недвижимости)	-
4	Номер, тип этажа (этажей), на котором (которых) расположено помещение	Подвал, Этаж
5	Адрес помещения, машино-места	Российская Федерация, 143033, Московская область, г.о Одинцовский, село Лайково, микрорайон Город-событие, дом 63, помещение 209
	Местоположение помещения, машино-места	-
	Дополнение местоположения помещения, машино-места	-
6	Площадь помещения, машино-места (P), м2	3.8
7	Назначение помещения	Нежилое
8	Вид жилого помещения (квартира, комната (в квартире), если жилое помещение расположено в многоквартирном доме	-
9	Вид (виды) разрешенного использования помещения	-
10	Наименование помещения	Кладовая
11	Кадастровый номер (при наличии) или обозначение на плане этажа (или поэтажном плане) квартиры, в которой расположена комната	-
12	Сведения об отнесении к общему имуществу в многоквартирном доме или к вспомогательным помещениям	-
13	Сведения об отнесении к специализированному жилищному фонду или к жилым помещениям наемного дома социального использования или наемного дома коммерческого использования	-
14	Сведения о включении помещения в единый государственный реестр объектов культурного наследия (памятников истории и культуры) народов Российской Федерации	-
14.1	Регистрационный номер, вид и наименование объекта недвижимости в едином государственном реестре объектов культурного наследия (памятников истории и культуры) народов Российской Федерации либо регистрационный номер учетной карты объекта, представляющего собой историко-культурную ценность, вид и наименование выявленного объекта культурного наследия	-
14.2	Реквизиты решений Правительства Российской Федерации, органов охраны объектов культурного наследия о включении объекта недвижимости в единый государственный реестр объектов культурного наследия (памятников истории и культуры) народов Российской Федерации либо об отнесении объекта недвижимости к выявленным объектам культурного наследия, подлежащим государственной охране	-
14.3	Реквизиты документа, на основании которого установлены требования к сохранению, содержанию и использованию объектов культурного наследия (памятников истории и культуры) народов Российской Федерации, требования к обеспечению доступа к таким объектам либо выявленному объекту культурного наследия	-

Обозначение (номер) помещения, машино-места на плане здания, сооружения, плане этажа: 210

Кадастровый номер: -

№ п/п	Наименование характеристики	Значение характеристики
1	2	3
1	Вид объекта недвижимости (помещение, машино-место)	Помещение
2	Ранее присвоенный государственный учетный номер помещения, машино-места (кадастровый, инвентарный или условный номер)	-
3	Кадастровый номер исходного объекта недвижимости (объектов недвижимости)	-
4	Номер, тип этажа (этажей), на котором (которых) расположено помещение	Подвал, Этаж
5	Адрес помещения, машино-места	Российская Федерация, 143033, Московская область, г.о Одинцовский, село Лайково, микрорайон Город-событие, дом 63, помещение 210
	Местоположение помещения, машино-места	-
	Дополнение местоположения помещения, машино-места	-
6	Площадь помещения, машино-места (Р), м ²	5.7
7	Назначение помещения	Нежилое
8	Вид жилого помещения (квартира, комната (в квартире)), если жилое помещение расположено в многоквартирном доме	-
9	Вид (виды) разрешенного использования помещения	-
10	Наименование помещения	Кладовая
11	Кадастровый номер (при наличии) или обозначение на плане этажа (или поэтажном плане) квартиры, в которой расположена комната	-
12	Сведения об отнесении к общему имуществу в многоквартирном доме или к вспомогательным помещениям	-
13	Сведения об отнесении к специализированному жилищному фонду или к жилым помещениям наемного дома социального использования или наемного дома коммерческого использования	-
14	Сведения о включении помещения в единый государственный реестр объектов культурного наследия (памятников истории и культуры) народов Российской Федерации	-
14.1	Регистрационный номер, вид и наименование объекта недвижимости в едином государственном реестре объектов культурного наследия (памятников истории и культуры) народов Российской Федерации либо регистрационный номер учетной карты объекта, представляющего собой историко-культурную ценность, вид и наименование выявленного объекта культурного наследия	-

14.2	Реквизиты решений Правительства Российской Федерации, органов охраны объектов культурного наследия о включении объекта недвижимости в единый государственный реестр объектов культурного наследия (памятников истории и культуры) народов Российской Федерации либо об отнесении объекта недвижимости к выявленным объектам культурного наследия, подлежащим государственной охране	-
14.3	Реквизиты документа, на основании которого установлены требования к сохранению, содержанию и использованию объектов культурного наследия (памятников истории и культуры) народов Российской Федерации, требования к обеспечению доступа к таким объектам либо выявленному объекту культурного наследия	-
Обозначение (номер) помещения, машино-места на плане здания, сооружения, плане этажа: 211		
Кадастровый номер: -		
№ п/п	Наименование характеристики	Значение характеристики
1	2	3
1	Вид объекта недвижимости (помещение, машино-место)	Помещение
2	Ранее присвоенный государственный учетный номер помещения, машино-места (кадастровый, инвентарный или условный номер)	-
3	Кадастровый номер исходного объекта недвижимости (объектов недвижимости)	-
4	Номер, тип этажа (этажей), на котором (которых) расположено помещение	Подвал, Этаж
5	Адрес помещения, машино-места	Российская Федерация, 143033, Московская область, г.о Одинцовский, село Лайково, микрорайон Город-событие, дом 63, помещение 211
	Местоположение помещения, машино-места	-
	Дополнение местоположения помещения, машино-места	-
6	Площадь помещения, машино-места (P), м2	5.4
7	Назначение помещения	Нежилое
8	Вид жилого помещения (квартира, комната (в квартире), если жилое помещение расположено в многоквартирном доме)	-
9	Вид (виды) разрешенного использования помещения	-
10	Наименование помещения	Кладовая
11	Кадастровый номер (при наличии) или обозначение на плане этажа (или поэтажном плане) квартиры, в которой расположена комната	-
12	Сведения об отнесении к общему имуществу в многоквартирном доме или к вспомогательным помещениям	-
13	Сведения об отнесении к специализированному жилищному фонду или к жилым помещениям наемного дома социального использования или наемного дома коммерческого использования	-

14	Сведения о включении помещения в единый государственный реестр объектов культурного наследия (памятников истории и культуры) народов Российской Федерации	-
14.1	Регистрационный номер, вид и наименование объекта недвижимости в едином государственном реестре объектов культурного наследия (памятников истории и культуры) народов Российской Федерации либо регистрационный номер учетной карты объекта, представляющего собой историко-культурную ценность, вид и наименование выявленного объекта культурного наследия	-
14.2	Реквизиты решений Правительства Российской Федерации, органов охраны объектов культурного наследия о включении объекта недвижимости в единый государственный реестр объектов культурного наследия (памятников истории и культуры) народов Российской Федерации либо об отнесении объекта недвижимости к выявленным объектам культурного наследия, подлежащим государственной охране	-
14.3	Реквизиты документа, на основании которого установлены требования к сохранению, содержанию и использованию объектов культурного наследия (памятников истории и культуры) народов Российской Федерации, требования к обеспечению доступа к таким объектам либо выявленному объекту культурного наследия	-

Обозначение (номер) помещения, машино-места на плане здания, сооружения, плане этажа: 212

Кадастровый номер: -

№ п/п	Наименование характеристики	Значение характеристики
1	2	3
1	Вид объекта недвижимости (помещение, машино-место)	Помещение
2	Ранее присвоенный государственный учетный номер помещения, машино-места (кадастровый, инвентарный или условный номер)	-
3	Кадастровый номер исходного объекта недвижимости (объектов недвижимости)	-
4	Номер, тип этажа (этажей), на котором (которых) расположено помещение	Подвал, Этаж
5	Адрес помещения, машино-места	Российская Федерация, 143033, Московская область, г.о Одинцовский, село Лайково, микрорайон Город-событие, дом 63, помещение 212
	Местоположение помещения, машино-места	-
	Дополнение местоположения помещения, машино-места	-
6	Площадь помещения, машино-места (Р), м ²	3.5
7	Назначение помещения	Нежилое
8	Вид жилого помещения (квартира, комната (в квартире)), если жилое помещение расположено в многоквартирном доме	-
9	Вид (виды) разрешенного использования помещения	-
10	Наименование помещения	Кладовая

11	Кадастровый номер (при наличии) или обозначение на плане этажа (или поэтажном плане) квартиры, в которой расположена комната	-
12	Сведения об отнесении к общему имуществу в многоквартирном доме или к вспомогательным помещениям	-
13	Сведения об отнесении к специализированному жилищному фонду или к жилым помещениям наемного дома социального использования или наемного дома коммерческого использования	-
14	Сведения о включении помещения в единый государственный реестр объектов культурного наследия (памятников истории и культуры) народов Российской Федерации	-
14.1	Регистрационный номер, вид и наименование объекта недвижимости в едином государственном реестре объектов культурного наследия (памятников истории и культуры) народов Российской Федерации либо регистрационный номер учетной карты объекта, представляющего собой историко-культурную ценность, вид и наименование выявленного объекта культурного наследия	-
14.2	Реквизиты решений Правительства Российской Федерации, органов охраны объектов культурного наследия о включении объекта недвижимости в единый государственный реестр объектов культурного наследия (памятников истории и культуры) народов Российской Федерации либо об отнесении объекта недвижимости к выявленным объектам культурного наследия, подлежащим государственной охране	-
14.3	Реквизиты документа, на основании которого установлены требования к сохранению, содержанию и использованию объектов культурного наследия (памятников истории и культуры) народов Российской Федерации, требования к обеспечению доступа к таким объектам либо выявленному объекту культурного наследия	-
Обозначение (номер) помещения, машино-места на плане здания, сооружения, плане этажа: 213		
Кадастровый номер: -		
№ п/п	Наименование характеристики	Значение характеристики
1	2	3
1	Вид объекта недвижимости (помещение, машино-место)	Помещение
2	Ранее присвоенный государственный учетный номер помещения, машино-места (кадастровый, инвентарный или условный номер)	-
3	Кадастровый номер исходного объекта недвижимости (объектов недвижимости)	-
4	Номер, тип этажа (этажей), на котором (которых) расположено помещение	Подвал, Этаж
5	Адрес помещения, машино-места	Российская Федерация, 143033, Московская область, г.о Одинцовский, село Лайково, микрорайон Город-событие, дом 63, помещение 213

5	Местоположение помещения, машино-места	-
	Дополнение местоположения помещения, машино-места	-
6	Площадь помещения, машино-места (Р), м2	3.2
7	Назначение помещения	Нежилое
8	Вид жилого помещения (квартира, комната (в квартире), если жилое помещение расположено в многоквартирном доме	-
9	Вид (виды) разрешенного использования помещения	-
10	Наименование помещения	Кладовая
11	Кадастровый номер (при наличии) или обозначение на плане этажа (или поэтажном плане) квартиры, в которой расположена комната	-
12	Сведения об отнесении к общему имуществу в многоквартирном доме или к вспомогательным помещениям	-
13	Сведения об отнесении к специализированному жилищному фонду или к жилым помещениям наемного дома социального использования или наемного дома коммерческого использования	-
14	Сведения о включении помещения в единый государственный реестр объектов культурного наследия (памятников истории и культуры) народов Российской Федерации	-
14.1	Регистрационный номер, вид и наименование объекта недвижимости в едином государственном реестре объектов культурного наследия (памятников истории и культуры) народов Российской Федерации либо регистрационный номер учетной карты объекта, представляющего собой историко-культурную ценность, вид и наименование выявленного объекта культурного наследия	-
14.2	Реквизиты решений Правительства Российской Федерации, органов охраны объектов культурного наследия о включении объекта недвижимости в единый государственный реестр объектов культурного наследия (памятников истории и культуры) народов Российской Федерации либо об отнесении объекта недвижимости к выявленным объектам культурного наследия, подлежащим государственной охране	-
14.3	Реквизиты документа, на основании которого установлены требования к сохранению, содержанию и использованию объектов культурного наследия (памятников истории и культуры) народов Российской Федерации, требования к обеспечению доступа к таким объектам либо выявленному объекту культурного наследия	-
Обозначение (номер) помещения, машино-места на плане здания, сооружения, плане этажа: 214		
Кадастровый номер: -		
№ п/п	Наименование характеристики	Значение характеристики
1	2	3
1	Вид объекта недвижимости (помещение, машино-место)	Помещение

2	Ранее присвоенный государственный учетный номер помещения, машино-места (кадастровый, инвентарный или условный номер)	-
3	Кадастровый номер исходного объекта недвижимости (объектов недвижимости)	-
4	Номер, тип этажа (этажей), на котором (которых) расположено помещение	Подвал, Этаж
5	Адрес помещения, машино-места	Российская Федерация, 143033, Московская область, г.о Одинцовский, село Лайково, микрорайон Город-событие, дом 63, помещение 214
	Местоположение помещения, машино-места	-
	Дополнение местоположения помещения, машино-места	-
6	Площадь помещения, машино-места (Р), м2	3.2
7	Назначение помещения	Нежилое
8	Вид жилого помещения (квартира, комната (в квартире), если жилое помещение расположено в многоквартирном доме	-
9	Вид (виды) разрешенного использования помещения	-
10	Наименование помещения	Кладовая
11	Кадастровый номер (при наличии) или обозначение на плане этажа (или поэтажном плане) квартиры, в которой расположена комната	-
12	Сведения об отнесении к общему имуществу в многоквартирном доме или к вспомогательным помещениям	-
13	Сведения об отнесении к специализированному жилищному фонду или к жилым помещениям наемного дома социального использования или наемного дома коммерческого использования	-
14	Сведения о включении помещения в единый государственный реестр объектов культурного наследия (памятников истории и культуры) народов Российской Федерации	-
14.1	Регистрационный номер, вид и наименование объекта недвижимости в едином государственном реестре объектов культурного наследия (памятников истории и культуры) народов Российской Федерации либо регистрационный номер учетной карты объекта, представляющего собой историко-культурную ценность, вид и наименование выявленного объекта культурного наследия	-
14.2	Реквизиты решений Правительства Российской Федерации, органов охраны объектов культурного наследия о включении объекта недвижимости в единый государственный реестр объектов культурного наследия (памятников истории и культуры) народов Российской Федерации либо об отнесении объекта недвижимости к выявленным объектам культурного наследия, подлежащим государственной охране	-
14.3	Реквизиты документа, на основании которого установлены требования к сохранению, содержанию и использованию объектов культурного наследия (памятников истории и культуры) народов Российской Федерации, требования к обеспечению доступа к таким объектам либо выявленному объекту культурного наследия	-

Обозначение (номер) помещения, машино-места на плане здания, сооружения, плане этажа: 301

Кадастровый номер: -

№ п/п	Наименование характеристики	Значение характеристики
1	2	3
1	Вид объекта недвижимости (помещение, машино-место)	Помещение
2	Ранее присвоенный государственный учетный номер помещения, машино-места (кадастровый, инвентарный или условный номер)	-
3	Кадастровый номер исходного объекта недвижимости (объектов недвижимости)	-
4	Номер, тип этажа (этажей), на котором (которых) расположено помещение	Подвал, Этаж
5	Адрес помещения, машино-места	Российская Федерация, 143033, Московская область, г.о Одинцовский, село Лайково, микрорайон Город-событие, дом 63, помещение 301
	Местоположение помещения, машино-места	-
	Дополнение местоположения помещения, машино-места	-
6	Площадь помещения, машино-места (Р), м ²	5.1
7	Назначение помещения	Нежилое
8	Вид жилого помещения (квартира, комната (в квартире), если жилое помещение расположено в многоквартирном доме	-
9	Вид (виды) разрешенного использования помещения	-
10	Наименование помещения	Кладовая
11	Кадастровый номер (при наличии) или обозначение на плане этажа (или поэтажном плане) квартиры, в которой расположена комната	-
12	Сведения об отнесении к общему имуществу в многоквартирном доме или к вспомогательным помещениям	-
13	Сведения об отнесении к специализированному жилищному фонду или к жилым помещениям наемного дома социального использования или наемного дома коммерческого использования	-
14	Сведения о включении помещения в единый государственный реестр объектов культурного наследия (памятников истории и культуры) народов Российской Федерации	-
14.1	Регистрационный номер, вид и наименование объекта недвижимости в едином государственном реестре объектов культурного наследия (памятников истории и культуры) народов Российской Федерации либо регистрационный номер учетной карты объекта, представляющего собой историко-культурную ценность, вид и наименование выявленного объекта культурного наследия	-

14.2	Реквизиты решений Правительства Российской Федерации, органов охраны объектов культурного наследия о включении объекта недвижимости в единый государственный реестр объектов культурного наследия (памятников истории и культуры) народов Российской Федерации либо об отнесении объекта недвижимости к выявленным объектам культурного наследия, подлежащим государственной охране	-
14.3	Реквизиты документа, на основании которого установлены требования к сохранению, содержанию и использованию объектов культурного наследия (памятников истории и культуры) народов Российской Федерации, требования к обеспечению доступа к таким объектам либо выявленному объекту культурного наследия	-
Обозначение (номер) помещения, машино-места на плане здания, сооружения, плане этажа: 302		
Кадастровый номер: -		
№ п/п	Наименование характеристики	Значение характеристики
1	2	3
1	Вид объекта недвижимости (помещение, машино-место)	Помещение
2	Ранее присвоенный государственный учетный номер помещения, машино-места (кадастровый, инвентарный или условный номер)	-
3	Кадастровый номер исходного объекта недвижимости (объектов недвижимости)	-
4	Номер, тип этажа (этажей), на котором (которых) расположено помещение	Подвал, Этаж
5	Адрес помещения, машино-места	Российская Федерация, 143033, Московская область, г.о Одинцовский, село Лайково, микрорайон Город-событие, дом 63, помещение 302
	Местоположение помещения, машино-места	-
	Дополнение местоположения помещения, машино-места	-
6	Площадь помещения, машино-места (Р), м ²	3.3
7	Назначение помещения	Нежилое
8	Вид жилого помещения (квартира, комната (в квартире), если жилое помещение расположено в многоквартирном доме)	-
9	Вид (виды) разрешенного использования помещения	-
10	Наименование помещения	Кладовая
11	Кадастровый номер (при наличии) или обозначение на плане этажа (или поэтажном плане) квартиры, в которой расположена комната	-
12	Сведения об отнесении к общему имуществу в многоквартирном доме или к вспомогательным помещениям	-
13	Сведения об отнесении к специализированному жилищному фонду или к жилым помещениям наемного дома социального использования или наемного дома коммерческого использования	-

14	Сведения о включении помещения в единый государственный реестр объектов культурного наследия (памятников истории и культуры) народов Российской Федерации	-
14.1	Регистрационный номер, вид и наименование объекта недвижимости в едином государственном реестре объектов культурного наследия (памятников истории и культуры) народов Российской Федерации либо регистрационный номер учетной карты объекта, представляющего собой историко-культурную ценность, вид и наименование выявленного объекта культурного наследия	-
14.2	Реквизиты решений Правительства Российской Федерации, органов охраны объектов культурного наследия о включении объекта недвижимости в единый государственный реестр объектов культурного наследия (памятников истории и культуры) народов Российской Федерации либо об отнесении объекта недвижимости к выявленным объектам культурного наследия, подлежащим государственной охране	-
14.3	Реквизиты документа, на основании которого установлены требования к сохранению, содержанию и использованию объектов культурного наследия (памятников истории и культуры) народов Российской Федерации, требования к обеспечению доступа к таким объектам либо выявленному объекту культурного наследия	-

Обозначение (номер) помещения, машино-места на плане здания, сооружения, плане этажа: 303

Кадастровый номер: -

№ п/п	Наименование характеристики	Значение характеристики
1	2	3
1	Вид объекта недвижимости (помещение, машино-место)	Помещение
2	Ранее присвоенный государственный учетный номер помещения, машино-места (кадастровый, инвентарный или условный номер)	-
3	Кадастровый номер исходного объекта недвижимости (объектов недвижимости)	-
4	Номер, тип этажа (этажей), на котором (которых) расположено помещение	Подвал, Этаж
5	Адрес помещения, машино-места	Российская Федерация, 143033, Московская область, г.о Одинцовский, село Лайково, микрорайон Город-событие, дом 63, помещение 303
	Местоположение помещения, машино-места	-
	Дополнение местоположения помещения, машино-места	-
6	Площадь помещения, машино-места (Р), м ²	3.2
7	Назначение помещения	Нежилое
8	Вид жилого помещения (квартира, комната (в квартире)), если жилое помещение расположено в многоквартирном доме	-
9	Вид (виды) разрешенного использования помещения	-
10	Наименование помещения	Кладовая

11	Кадастровый номер (при наличии) или обозначение на плане этажа (или поэтажном плане) квартиры, в которой расположена комната	-
12	Сведения об отнесении к общему имуществу в многоквартирном доме или к вспомогательным помещениям	-
13	Сведения об отнесении к специализированному жилищному фонду или к жилым помещениям наемного дома социального использования или наемного дома коммерческого использования	-
14	Сведения о включении помещения в единый государственный реестр объектов культурного наследия (памятников истории и культуры) народов Российской Федерации	-
14.1	Регистрационный номер, вид и наименование объекта недвижимости в едином государственном реестре объектов культурного наследия (памятников истории и культуры) народов Российской Федерации либо регистрационный номер учетной карты объекта, представляющего собой историко-культурную ценность, вид и наименование выявленного объекта культурного наследия	-
14.2	Реквизиты решений Правительства Российской Федерации, органов охраны объектов культурного наследия о включении объекта недвижимости в единый государственный реестр объектов культурного наследия (памятников истории и культуры) народов Российской Федерации либо об отнесении объекта недвижимости к выявленным объектам культурного наследия, подлежащим государственной охране	-
14.3	Реквизиты документа, на основании которого установлены требования к сохранению, содержанию и использованию объектов культурного наследия (памятников истории и культуры) народов Российской Федерации, требования к обеспечению доступа к таким объектам либо выявленному объекту культурного наследия	-
Обозначение (номер) помещения, машино-места на плане здания, сооружения, плане этажа: 304		
Кадастровый номер: -		
№ п/п	Наименование характеристики	Значение характеристики
1	2	3
1	Вид объекта недвижимости (помещение, машино-место)	Помещение
2	Ранее присвоенный государственный учетный номер помещения, машино-места (кадастровый, инвентарный или условный номер)	-
3	Кадастровый номер исходного объекта недвижимости (объектов недвижимости)	-
4	Номер, тип этажа (этажей), на котором (которых) расположено помещение	Подвал, Этаж
5	Адрес помещения, машино-места	Российская Федерация, 143033, Московская область, г.о Одинцовский, село Лайково, микрорайон Город-событие, дом 63, помещение 304

5	Местоположение помещения, машино-места	-
	Дополнение местоположения помещения, машино-места	-
6	Площадь помещения, машино-места (Р), м2	5.5
7	Назначение помещения	Нежилое
8	Вид жилого помещения (квартира, комната (в квартире), если жилое помещение расположено в многоквартирном доме)	-
9	Вид (виды) разрешенного использования помещения	-
10	Наименование помещения	Кладовая
11	Кадастровый номер (при наличии) или обозначение на плане этажа (или поэтажном плане) квартиры, в которой расположена комната	-
12	Сведения об отнесении к общему имуществу в многоквартирном доме или к вспомогательным помещениям	-
13	Сведения об отнесении к специализированному жилищному фонду или к жилым помещениям наемного дома социального использования или наемного дома коммерческого использования	-
14	Сведения о включении помещения в единый государственный реестр объектов культурного наследия (памятников истории и культуры) народов Российской Федерации	-
14.1	Регистрационный номер, вид и наименование объекта недвижимости в едином государственном реестре объектов культурного наследия (памятников истории и культуры) народов Российской Федерации либо регистрационный номер учетной карты объекта, представляющего собой историко-культурную ценность, вид и наименование выявленного объекта культурного наследия	-
14.2	Реквизиты решений Правительства Российской Федерации, органов охраны объектов культурного наследия о включении объекта недвижимости в единый государственный реестр объектов культурного наследия (памятников истории и культуры) народов Российской Федерации либо об отнесении объекта недвижимости к выявленным объектам культурного наследия, подлежащим государственной охране	-
14.3	Реквизиты документа, на основании которого установлены требования к сохранению, содержанию и использованию объектов культурного наследия (памятников истории и культуры) народов Российской Федерации, требования к обеспечению доступа к таким объектам либо выявленному объекту культурного наследия	-
Обозначение (номер) помещения, машино-места на плане здания, сооружения, плане этажа: 305		
Кадастровый номер: -		
№ п/п	Наименование характеристики	Значение характеристики
1	2	3
1	Вид объекта недвижимости (помещение, машино-место)	Помещение

2	Ранее присвоенный государственный учетный номер помещения, машино-места (кадастровый, инвентарный или условный номер)	-
3	Кадастровый номер исходного объекта недвижимости (объектов недвижимости)	-
4	Номер, тип этажа (этажей), на котором (которых) расположено помещение	Подвал, Этаж
5	Адрес помещения, машино-места	Российская Федерация, 143033, Московская область, г.о Одинцовский, село Лайково, микрорайон Город-событие, дом 63, помещение 305
	Местоположение помещения, машино-места	-
	Дополнение местоположения помещения, машино-места	-
6	Площадь помещения, машино-места (P), м2	4.0
7	Назначение помещения	Нежилое
8	Вид жилого помещения (квартира, комната (в квартире), если жилое помещение расположено в многоквартирном доме	-
9	Вид (виды) разрешенного использования помещения	-
10	Наименование помещения	Кладовая
11	Кадастровый номер (при наличии) или обозначение на плане этажа (или поэтажном плане) квартиры, в которой расположена комната	-
12	Сведения об отнесении к общему имуществу в многоквартирном доме или к вспомогательным помещениям	-
13	Сведения об отнесении к специализированному жилищному фонду или к жилым помещениям наемного дома социального использования или наемного дома коммерческого использования	-
14	Сведения о включении помещения в единый государственный реестр объектов культурного наследия (памятников истории и культуры) народов Российской Федерации	-
14.1	Регистрационный номер, вид и наименование объекта недвижимости в едином государственном реестре объектов культурного наследия (памятников истории и культуры) народов Российской Федерации либо регистрационный номер учетной карты объекта, представляющего собой историко-культурную ценность, вид и наименование выявленного объекта культурного наследия	-
14.2	Реквизиты решений Правительства Российской Федерации, органов охраны объектов культурного наследия о включении объекта недвижимости в единый государственный реестр объектов культурного наследия (памятников истории и культуры) народов Российской Федерации либо об отнесении объекта недвижимости к выявленным объектам культурного наследия, подлежащим государственной охране	-
14.3	Реквизиты документа, на основании которого установлены требования к сохранению, содержанию и использованию объектов культурного наследия (памятников истории и культуры) народов Российской Федерации, требования к обеспечению доступа к таким объектам либо выявленному объекту культурного наследия	-

Обозначение (номер) помещения, машино-места на плане здания, сооружения, плане этажа: 306		
Кадастровый номер: -		
№ п/п	Наименование характеристики	Значение характеристики
1	2	3
1	Вид объекта недвижимости (помещение, машино-место)	Помещение
2	Ранее присвоенный государственный учетный номер помещения, машино-места (кадастровый, инвентарный или условный номер)	-
3	Кадастровый номер исходного объекта недвижимости (объектов недвижимости)	-
4	Номер, тип этажа (этажей), на котором (которых) расположено помещение	Подвал, Этаж
5	Адрес помещения, машино-места	Российская Федерация, 143033, Московская область, г.о Одинцовский, село Лайково, микрорайон Город-событие, дом 63, помещение 306
	Местоположение помещения, машино-места	-
	Дополнение местоположения помещения, машино-места	-
6	Площадь помещения, машино-места (Р), м ²	4.4
7	Назначение помещения	Нежилое
8	Вид жилого помещения (квартира, комната (в квартире)), если жилое помещение расположено в многоквартирном доме	-
9	Вид (виды) разрешенного использования помещения	-
10	Наименование помещения	Кладовая
11	Кадастровый номер (при наличии) или обозначение на плане этажа (или поэтажном плане) квартиры, в которой расположена комната	-
12	Сведения об отнесении к общему имуществу в многоквартирном доме или к вспомогательным помещениям	-
13	Сведения об отнесении к специализированному жилищному фонду или к жилым помещениям наемного дома социального использования или наемного дома коммерческого использования	-
14	Сведения о включении помещения в единый государственный реестр объектов культурного наследия (памятников истории и культуры) народов Российской Федерации	-
14.1	Регистрационный номер, вид и наименование объекта недвижимости в едином государственном реестре объектов культурного наследия (памятников истории и культуры) народов Российской Федерации либо регистрационный номер учетной карты объекта, представляющего собой историко-культурную ценность, вид и наименование выявленного объекта культурного наследия	-

14.2	Реквизиты решений Правительства Российской Федерации, органов охраны объектов культурного наследия о включении объекта недвижимости в единый государственный реестр объектов культурного наследия (памятников истории и культуры) народов Российской Федерации либо об отнесении объекта недвижимости к выявленным объектам культурного наследия, подлежащим государственной охране	-
14.3	Реквизиты документа, на основании которого установлены требования к сохранению, содержанию и использованию объектов культурного наследия (памятников истории и культуры) народов Российской Федерации, требования к обеспечению доступа к таким объектам либо выявленному объекту культурного наследия	-
Обозначение (номер) помещения, машино-места на плане здания, сооружения, плане этажа: 307		
Кадастровый номер: -		
№ п/п	Наименование характеристики	Значение характеристики
1	2	3
1	Вид объекта недвижимости (помещение, машино-место)	Помещение
2	Ранее присвоенный государственный учетный номер помещения, машино-места (кадастровый, инвентарный или условный номер)	-
3	Кадастровый номер исходного объекта недвижимости (объектов недвижимости)	-
4	Номер, тип этажа (этажей), на котором (которых) расположено помещение	Подвал, Этаж
5	Адрес помещения, машино-места	Российская Федерация, 143033, Московская область, г.о Одинцовский, село Лайково, микрорайон Город-событие, дом 63, помещение 307
	Местоположение помещения, машино-места	-
	Дополнение местоположения помещения, машино-места	-
6	Площадь помещения, машино-места (Р), м2	4.3
7	Назначение помещения	Нежилое
8	Вид жилого помещения (квартира, комната (в квартире), если жилое помещение расположено в многоквартирном доме)	-
9	Вид (виды) разрешенного использования помещения	-
10	Наименование помещения	Кладовая
11	Кадастровый номер (при наличии) или обозначение на плане этажа (или поэтажном плане) квартиры, в которой расположена комната	-
12	Сведения об отнесении к общему имуществу в многоквартирном доме или к вспомогательным помещениям	-
13	Сведения об отнесении к специализированному жилищному фонду или к жилым помещениям наемного дома социального использования или наемного дома коммерческого использования	-

14	Сведения о включении помещения в единый государственный реестр объектов культурного наследия (памятников истории и культуры) народов Российской Федерации	-
14.1	Регистрационный номер, вид и наименование объекта недвижимости в едином государственном реестре объектов культурного наследия (памятников истории и культуры) народов Российской Федерации либо регистрационный номер учетной карты объекта, представляющего собой историко-культурную ценность, вид и наименование выявленного объекта культурного наследия	-
14.2	Реквизиты решений Правительства Российской Федерации, органов охраны объектов культурного наследия о включении объекта недвижимости в единый государственный реестр объектов культурного наследия (памятников истории и культуры) народов Российской Федерации либо об отнесении объекта недвижимости к выявленным объектам культурного наследия, подлежащим государственной охране	-
14.3	Реквизиты документа, на основании которого установлены требования к сохранению, содержанию и использованию объектов культурного наследия (памятников истории и культуры) народов Российской Федерации, требования к обеспечению доступа к таким объектам либо выявленному объекту культурного наследия	-

Обозначение (номер) помещения, машино-места на плане здания, сооружения, плане этажа: 308

Кадастровый номер: -

№ п/п	Наименование характеристики	Значение характеристики
1	2	3
1	Вид объекта недвижимости (помещение, машино-место)	Помещение
2	Ранее присвоенный государственный учетный номер помещения, машино-места (кадастровый, инвентарный или условный номер)	-
3	Кадастровый номер исходного объекта недвижимости (объектов недвижимости)	-
4	Номер, тип этажа (этажей), на котором (которых) расположено помещение	Подвал, Этаж
5	Адрес помещения, машино-места	Российская Федерация, 143033, Московская область, г.о Одинцовский, село Лайково, микрорайон Город-событие, дом 63, помещение 308
	Местоположение помещения, машино-места	-
	Дополнение местоположения помещения, машино-места	-
6	Площадь помещения, машино-места (P), м ²	3.7
7	Назначение помещения	Нежилое
8	Вид жилого помещения (квартира, комната (в квартире)), если жилое помещение расположено в многоквартирном доме	-
9	Вид (виды) разрешенного использования помещения	-
10	Наименование помещения	Кладовая

11	Кадастровый номер (при наличии) или обозначение на плане этажа (или поэтажном плане) квартиры, в которой расположена комната	-
12	Сведения об отнесении к общему имуществу в многоквартирном доме или к вспомогательным помещениям	-
13	Сведения об отнесении к специализированному жилищному фонду или к жилым помещениям наемного дома социального использования или наемного дома коммерческого использования	-
14	Сведения о включении помещения в единый государственный реестр объектов культурного наследия (памятников истории и культуры) народов Российской Федерации	-
14.1	Регистрационный номер, вид и наименование объекта недвижимости в едином государственном реестре объектов культурного наследия (памятников истории и культуры) народов Российской Федерации либо регистрационный номер учетной карты объекта, представляющего собой историко-культурную ценность, вид и наименование выявленного объекта культурного наследия	-
14.2	Реквизиты решений Правительства Российской Федерации, органов охраны объектов культурного наследия о включении объекта недвижимости в единый государственный реестр объектов культурного наследия (памятников истории и культуры) народов Российской Федерации либо об отнесении объекта недвижимости к выявленным объектам культурного наследия, подлежащим государственной охране	-
14.3	Реквизиты документа, на основании которого установлены требования к сохранению, содержанию и использованию объектов культурного наследия (памятников истории и культуры) народов Российской Федерации, требования к обеспечению доступа к таким объектам либо выявленному объекту культурного наследия	-
Обозначение (номер) помещения, машино-места на плане здания, сооружения, плане этажа: 309		
Кадастровый номер: -		
№ п/п	Наименование характеристики	Значение характеристики
1	2	3
1	Вид объекта недвижимости (помещение, машино-место)	Помещение
2	Ранее присвоенный государственный учетный номер помещения, машино-места (кадастровый, инвентарный или условный номер)	-
3	Кадастровый номер исходного объекта недвижимости (объектов недвижимости)	-
4	Номер, тип этажа (этажей), на котором (которых) расположено помещение	Подвал, Этаж
5	Адрес помещения, машино-места	Российская Федерация, 143033, Московская область, г.о Одинцовский, село Лайково, микрорайон Город-событие, дом 63, помещение 309

5	Местоположение помещения, машино-места	-
	Дополнение местоположения помещения, машино-места	-
6	Площадь помещения, машино-места (Р), м2	5.2
7	Назначение помещения	Нежилое
8	Вид жилого помещения (квартира, комната (в квартире), если жилое помещение расположено в многоквартирном доме	-
9	Вид (виды) разрешенного использования помещения	-
10	Наименование помещения	Кладовая
11	Кадастровый номер (при наличии) или обозначение на плане этажа (или поэтажном плане) квартиры, в которой расположена комната	-
12	Сведения об отнесении к общему имуществу в многоквартирном доме или к вспомогательным помещениям	-
13	Сведения об отнесении к специализированному жилищному фонду или к жилым помещениям наемного дома социального использования или наемного дома коммерческого использования	-
14	Сведения о включении помещения в единый государственный реестр объектов культурного наследия (памятников истории и культуры) народов Российской Федерации	-
14.1	Регистрационный номер, вид и наименование объекта недвижимости в едином государственном реестре объектов культурного наследия (памятников истории и культуры) народов Российской Федерации либо регистрационный номер учетной карты объекта, представляющего собой историко-культурную ценность, вид и наименование выявленного объекта культурного наследия	-
14.2	Реквизиты решений Правительства Российской Федерации, органов охраны объектов культурного наследия о включении объекта недвижимости в единый государственный реестр объектов культурного наследия (памятников истории и культуры) народов Российской Федерации либо об отнесении объекта недвижимости к выявленным объектам культурного наследия, подлежащим государственной охране	-
14.3	Реквизиты документа, на основании которого установлены требования к сохранению, содержанию и использованию объектов культурного наследия (памятников истории и культуры) народов Российской Федерации, требования к обеспечению доступа к таким объектам либо выявленному объекту культурного наследия	-

Обозначение (номер) помещения, машино-места на плане здания, сооружения, плане этажа: 310

Кадастровый номер: -

№ п/п	Наименование характеристики	Значение характеристики
1	2	3
1	Вид объекта недвижимости (помещение, машино-место)	Помещение

2	Ранее присвоенный государственный учетный номер помещения, машино-места (кадастровый, инвентарный или условный номер)	-
3	Кадастровый номер исходного объекта недвижимости (объектов недвижимости)	-
4	Номер, тип этажа (этажей), на котором (которых) расположено помещение	Подвал, Этаж
5	Адрес помещения, машино-места	Российская Федерация, 143033, Московская область, г.о Одинцовский, село Лайково, микрорайон Город-событие, дом 63, помещение 310
	Местоположение помещения, машино-места	-
	Дополнение местоположения помещения, машино-места	-
6	Площадь помещения, машино-места (P), м2	3.6
7	Назначение помещения	Нежилое
8	Вид жилого помещения (квартира, комната (в квартире), если жилое помещение расположено в многоквартирном доме	-
9	Вид (виды) разрешенного использования помещения	-
10	Наименование помещения	Кладовая
11	Кадастровый номер (при наличии) или обозначение на плане этажа (или поэтажном плане) квартиры, в которой расположена комната	-
12	Сведения об отнесении к общему имуществу в многоквартирном доме или к вспомогательным помещениям	-
13	Сведения об отнесении к специализированному жилищному фонду или к жилым помещениям наемного дома социального использования или наемного дома коммерческого использования	-
14	Сведения о включении помещения в единый государственный реестр объектов культурного наследия (памятников истории и культуры) народов Российской Федерации	-
14.1	Регистрационный номер, вид и наименование объекта недвижимости в едином государственном реестре объектов культурного наследия (памятников истории и культуры) народов Российской Федерации либо регистрационный номер учетной карты объекта, представляющего собой историко-культурную ценность, вид и наименование выявленного объекта культурного наследия	-
14.2	Реквизиты решений Правительства Российской Федерации, органов охраны объектов культурного наследия о включении объекта недвижимости в единый государственный реестр объектов культурного наследия (памятников истории и культуры) народов Российской Федерации либо об отнесении объекта недвижимости к выявленным объектам культурного наследия, подлежащим государственной охране	-
14.3	Реквизиты документа, на основании которого установлены требования к сохранению, содержанию и использованию объектов культурного наследия (памятников истории и культуры) народов Российской Федерации, требования к обеспечению доступа к таким объектам либо выявленному объекту культурного наследия	-

Обозначение (номер) помещения, машино-места на плане здания, сооружения, плане этажа: 311

Кадастровый номер: -

№ п/п	Наименование характеристики	Значение характеристики
1	2	3
1	Вид объекта недвижимости (помещение, машино-место)	Помещение
2	Ранее присвоенный государственный учетный номер помещения, машино-места (кадастровый, инвентарный или условный номер)	-
3	Кадастровый номер исходного объекта недвижимости (объектов недвижимости)	-
4	Номер, тип этажа (этажей), на котором (которых) расположено помещение	Подвал, Этаж
5	Адрес помещения, машино-места	Российская Федерация, 143033, Московская область, г.о Одинцовский, село Лайково, микрорайон Город-событие, дом 63, помещение 311
	Местоположение помещения, машино-места	-
	Дополнение местоположения помещения, машино-места	-
6	Площадь помещения, машино-места (Р), м ²	4.7
7	Назначение помещения	Нежилое
8	Вид жилого помещения (квартира, комната (в квартире), если жилое помещение расположено в многоквартирном доме	-
9	Вид (виды) разрешенного использования помещения	-
10	Наименование помещения	Кладовая
11	Кадастровый номер (при наличии) или обозначение на плане этажа (или поэтажном плане) квартиры, в которой расположена комната	-
12	Сведения об отнесении к общему имуществу в многоквартирном доме или к вспомогательным помещениям	-
13	Сведения об отнесении к специализированному жилищному фонду или к жилым помещениям наемного дома социального использования или наемного дома коммерческого использования	-
14	Сведения о включении помещения в единый государственный реестр объектов культурного наследия (памятников истории и культуры) народов Российской Федерации	-
14.1	Регистрационный номер, вид и наименование объекта недвижимости в едином государственном реестре объектов культурного наследия (памятников истории и культуры) народов Российской Федерации либо регистрационный номер учетной карты объекта, представляющего собой историко-культурную ценность, вид и наименование выявленного объекта культурного наследия	-

14.2	Реквизиты решений Правительства Российской Федерации, органов охраны объектов культурного наследия о включении объекта недвижимости в единый государственный реестр объектов культурного наследия (памятников истории и культуры) народов Российской Федерации либо об отнесении объекта недвижимости к выявленным объектам культурного наследия, подлежащим государственной охране	-
14.3	Реквизиты документа, на основании которого установлены требования к сохранению, содержанию и использованию объектов культурного наследия (памятников истории и культуры) народов Российской Федерации, требования к обеспечению доступа к таким объектам либо выявленному объекту культурного наследия	-
Обозначение (номер) помещения, машино-места на плане здания, сооружения, плане этажа: 312		
Кадастровый номер: -		
№ п/п	Наименование характеристики	Значение характеристики
1	2	3
1	Вид объекта недвижимости (помещение, машино-место)	Помещение
2	Ранее присвоенный государственный учетный номер помещения, машино-места (кадастровый, инвентарный или условный номер)	-
3	Кадастровый номер исходного объекта недвижимости (объектов недвижимости)	-
4	Номер, тип этажа (этажей), на котором (которых) расположено помещение	Подвал, Этаж
5	Адрес помещения, машино-места	Российская Федерация, 143033, Московская область, г.о Одинцовский, село Лайково, микрорайон Город-событие, дом 63, помещение 312
	Местоположение помещения, машино-места	-
	Дополнение местоположения помещения, машино-места	-
6	Площадь помещения, машино-места (P), м2	3.6
7	Назначение помещения	Нежилое
8	Вид жилого помещения (квартира, комната (в квартире), если жилое помещение расположено в многоквартирном доме)	-
9	Вид (виды) разрешенного использования помещения	-
10	Наименование помещения	Кладовая
11	Кадастровый номер (при наличии) или обозначение на плане этажа (или поэтажном плане) квартиры, в которой расположена комната	-
12	Сведения об отнесении к общему имуществу в многоквартирном доме или к вспомогательным помещениям	-
13	Сведения об отнесении к специализированному жилищному фонду или к жилым помещениям наемного дома социального использования или наемного дома коммерческого использования	-

14	Сведения о включении помещения в единый государственный реестр объектов культурного наследия (памятников истории и культуры) народов Российской Федерации	-
14.1	Регистрационный номер, вид и наименование объекта недвижимости в едином государственном реестре объектов культурного наследия (памятников истории и культуры) народов Российской Федерации либо регистрационный номер учетной карты объекта, представляющего собой историко-культурную ценность, вид и наименование выявленного объекта культурного наследия	-
14.2	Реквизиты решений Правительства Российской Федерации, органов охраны объектов культурного наследия о включении объекта недвижимости в единый государственный реестр объектов культурного наследия (памятников истории и культуры) народов Российской Федерации либо об отнесении объекта недвижимости к выявленным объектам культурного наследия, подлежащим государственной охране	-
14.3	Реквизиты документа, на основании которого установлены требования к сохранению, содержанию и использованию объектов культурного наследия (памятников истории и культуры) народов Российской Федерации, требования к обеспечению доступа к таким объектам либо выявленному объекту культурного наследия	-

Обозначение (номер) помещения, машино-места на плане здания, сооружения, плане этажа: 313

Кадастровый номер: -

№ п/п	Наименование характеристики	Значение характеристики
1	2	3
1	Вид объекта недвижимости (помещение, машино-место)	Помещение
2	Ранее присвоенный государственный учетный номер помещения, машино-места (кадастровый, инвентарный или условный номер)	-
3	Кадастровый номер исходного объекта недвижимости (объектов недвижимости)	-
4	Номер, тип этажа (этажей), на котором (которых) расположено помещение	Подвал, Этаж
5	Адрес помещения, машино-места	Российская Федерация, 143033, Московская область, г.о Одинцовский, село Лайково, микрорайон Город-событие, дом 63, помещение 313
	Местоположение помещения, машино-места	-
	Дополнение местоположения помещения, машино-места	-
6	Площадь помещения, машино-места (Р), м ²	4.6
7	Назначение помещения	Нежилое
8	Вид жилого помещения (квартира, комната (в квартире)), если жилое помещение расположено в многоквартирном доме	-
9	Вид (виды) разрешенного использования помещения	-
10	Наименование помещения	Кладовая

11	Кадастровый номер (при наличии) или обозначение на плане этажа (или поэтажном плане) квартиры, в которой расположена комната	-
12	Сведения об отнесении к общему имуществу в многоквартирном доме или к вспомогательным помещениям	-
13	Сведения об отнесении к специализированному жилищному фонду или к жилым помещениям наемного дома социального использования или наемного дома коммерческого использования	-
14	Сведения о включении помещения в единый государственный реестр объектов культурного наследия (памятников истории и культуры) народов Российской Федерации	-
14.1	Регистрационный номер, вид и наименование объекта недвижимости в едином государственном реестре объектов культурного наследия (памятников истории и культуры) народов Российской Федерации либо регистрационный номер учетной карты объекта, представляющего собой историко-культурную ценность, вид и наименование выявленного объекта культурного наследия	-
14.2	Реквизиты решений Правительства Российской Федерации, органов охраны объектов культурного наследия о включении объекта недвижимости в единый государственный реестр объектов культурного наследия (памятников истории и культуры) народов Российской Федерации либо об отнесении объекта недвижимости к выявленным объектам культурного наследия, подлежащим государственной охране	-
14.3	Реквизиты документа, на основании которого установлены требования к сохранению, содержанию и использованию объектов культурного наследия (памятников истории и культуры) народов Российской Федерации, требования к обеспечению доступа к таким объектам либо выявленному объекту культурного наследия	-
Обозначение (номер) помещения, машино-места на плане здания, сооружения, плане этажа: 314		
Кадастровый номер: -		
№ п/п	Наименование характеристики	Значение характеристики
1	2	3
1	Вид объекта недвижимости (помещение, машино-место)	Помещение
2	Ранее присвоенный государственный учетный номер помещения, машино-места (кадастровый, инвентарный или условный номер)	-
3	Кадастровый номер исходного объекта недвижимости (объектов недвижимости)	-
4	Номер, тип этажа (этажей), на котором (которых) расположено помещение	Подвал, Этаж
5	Адрес помещения, машино-места	Российская Федерация, 143033, Московская область, г.о Одинцовский, село Лайково, микрорайон Город-событие, дом 63, помещение 314

5	Местоположение помещения, машино-места	-
	Дополнение местоположения помещения, машино-места	-
6	Площадь помещения, машино-места (Р), м2	5.1
7	Назначение помещения	Нежилое
8	Вид жилого помещения (квартира, комната (в квартире), если жилое помещение расположено в многоквартирном доме	-
9	Вид (виды) разрешенного использования помещения	-
10	Наименование помещения	Кладовая
11	Кадастровый номер (при наличии) или обозначение на плане этажа (или поэтажном плане) квартиры, в которой расположена комната	-
12	Сведения об отнесении к общему имуществу в многоквартирном доме или к вспомогательным помещениям	-
13	Сведения об отнесении к специализированному жилищному фонду или к жилым помещениям наемного дома социального использования или наемного дома коммерческого использования	-
14	Сведения о включении помещения в единый государственный реестр объектов культурного наследия (памятников истории и культуры) народов Российской Федерации	-
14.1	Регистрационный номер, вид и наименование объекта недвижимости в едином государственном реестре объектов культурного наследия (памятников истории и культуры) народов Российской Федерации либо регистрационный номер учетной карты объекта, представляющего собой историко-культурную ценность, вид и наименование выявленного объекта культурного наследия	-
14.2	Реквизиты решений Правительства Российской Федерации, органов охраны объектов культурного наследия о включении объекта недвижимости в единый государственный реестр объектов культурного наследия (памятников истории и культуры) народов Российской Федерации либо об отнесении объекта недвижимости к выявленным объектам культурного наследия, подлежащим государственной охране	-
14.3	Реквизиты документа, на основании которого установлены требования к сохранению, содержанию и использованию объектов культурного наследия (памятников истории и культуры) народов Российской Федерации, требования к обеспечению доступа к таким объектам либо выявленному объекту культурного наследия	-

Обозначение (номер) помещения, машино-места на плане здания, сооружения, плане этажа: 401

Кадастровый номер: -

№ п/п	Наименование характеристики	Значение характеристики
1	2	3
1	Вид объекта недвижимости (помещение, машино-место)	Помещение

2	Ранее присвоенный государственный учетный номер помещения, машино-места (кадастровый, инвентарный или условный номер)	-
3	Кадастровый номер исходного объекта недвижимости (объектов недвижимости)	-
4	Номер, тип этажа (этажей), на котором (которых) расположено помещение	Подвал, Этаж
5	Адрес помещения, машино-места	Российская Федерация, 143033, Московская область, г.о Одинцовский, село Лайково, микрорайон Город-событие, дом 63, помещение 401
	Местоположение помещения, машино-места	-
	Дополнение местоположения помещения, машино-места	-
6	Площадь помещения, машино-места (Р), м2	4.5
7	Назначение помещения	Нежилое
8	Вид жилого помещения (квартира, комната (в квартире), если жилое помещение расположено в многоквартирном доме	-
9	Вид (виды) разрешенного использования помещения	-
10	Наименование помещения	Кладовая
11	Кадастровый номер (при наличии) или обозначение на плане этажа (или поэтажном плане) квартиры, в которой расположена комната	-
12	Сведения об отнесении к общему имуществу в многоквартирном доме или к вспомогательным помещениям	-
13	Сведения об отнесении к специализированному жилищному фонду или к жилым помещениям наемного дома социального использования или наемного дома коммерческого использования	-
14	Сведения о включении помещения в единый государственный реестр объектов культурного наследия (памятников истории и культуры) народов Российской Федерации	-
14.1	Регистрационный номер, вид и наименование объекта недвижимости в едином государственном реестре объектов культурного наследия (памятников истории и культуры) народов Российской Федерации либо регистрационный номер учетной карты объекта, представляющего собой историко-культурную ценность, вид и наименование выявленного объекта культурного наследия	-
14.2	Реквизиты решений Правительства Российской Федерации, органов охраны объектов культурного наследия о включении объекта недвижимости в единый государственный реестр объектов культурного наследия (памятников истории и культуры) народов Российской Федерации либо об отнесении объекта недвижимости к выявленным объектам культурного наследия, подлежащим государственной охране	-
14.3	Реквизиты документа, на основании которого установлены требования к сохранению, содержанию и использованию объектов культурного наследия (памятников истории и культуры) народов Российской Федерации, требования к обеспечению доступа к таким объектам либо выявленному объекту культурного наследия	-

Обозначение (номер) помещения, машино-места на плане здания, сооружения, плане этажа: 402

Кадастровый номер: -

№ п/п	Наименование характеристики	Значение характеристики
1	2	3
1	Вид объекта недвижимости (помещение, машино-место)	Помещение
2	Ранее присвоенный государственный учетный номер помещения, машино-места (кадастровый, инвентарный или условный номер)	-
3	Кадастровый номер исходного объекта недвижимости (объектов недвижимости)	-
4	Номер, тип этажа (этажей), на котором (которых) расположено помещение	Подвал, Этаж
5	Адрес помещения, машино-места	Российская Федерация, 143033, Московская область, г.о Одинцовский, село Лайково, микрорайон Город-событие, дом 63, помещение 402
	Местоположение помещения, машино-места	-
	Дополнение местоположения помещения, машино-места	-
6	Площадь помещения, машино-места (Р), м ²	3.7
7	Назначение помещения	Нежилое
8	Вид жилого помещения (квартира, комната (в квартире)), если жилое помещение расположено в многоквартирном доме	-
9	Вид (виды) разрешенного использования помещения	-
10	Наименование помещения	Кладовая
11	Кадастровый номер (при наличии) или обозначение на плане этажа (или поэтажном плане) квартиры, в которой расположена комната	-
12	Сведения об отнесении к общему имуществу в многоквартирном доме или к вспомогательным помещениям	-
13	Сведения об отнесении к специализированному жилищному фонду или к жилым помещениям наемного дома социального использования или наемного дома коммерческого использования	-
14	Сведения о включении помещения в единый государственный реестр объектов культурного наследия (памятников истории и культуры) народов Российской Федерации	-
14.1	Регистрационный номер, вид и наименование объекта недвижимости в едином государственном реестре объектов культурного наследия (памятников истории и культуры) народов Российской Федерации либо регистрационный номер учетной карты объекта, представляющего собой историко-культурную ценность, вид и наименование выявленного объекта культурного наследия	-

14.2	Реквизиты решений Правительства Российской Федерации, органов охраны объектов культурного наследия о включении объекта недвижимости в единый государственный реестр объектов культурного наследия (памятников истории и культуры) народов Российской Федерации либо об отнесении объекта недвижимости к выявленным объектам культурного наследия, подлежащим государственной охране	-
14.3	Реквизиты документа, на основании которого установлены требования к сохранению, содержанию и использованию объектов культурного наследия (памятников истории и культуры) народов Российской Федерации, требования к обеспечению доступа к таким объектам либо выявленному объекту культурного наследия	-
Обозначение (номер) помещения, машино-места на плане здания, сооружения, плане этажа: 403		
Кадастровый номер: -		
№ п/п	Наименование характеристики	Значение характеристики
1	2	3
1	Вид объекта недвижимости (помещение, машино-место)	Помещение
2	Ранее присвоенный государственный учетный номер помещения, машино-места (кадастровый, инвентарный или условный номер)	-
3	Кадастровый номер исходного объекта недвижимости (объектов недвижимости)	-
4	Номер, тип этажа (этажей), на котором (которых) расположено помещение	Подвал, Этаж
5	Адрес помещения, машино-места	Российская Федерация, 143033, Московская область, г.о Одинцовский, село Лайково, микрорайон Город-событие, дом 63, помещение 403
	Местоположение помещения, машино-места	-
	Дополнение местоположения помещения, машино-места	-
6	Площадь помещения, машино-места (Р), м ²	3.1
7	Назначение помещения	Нежилое
8	Вид жилого помещения (квартира, комната (в квартире), если жилое помещение расположено в многоквартирном доме)	-
9	Вид (виды) разрешенного использования помещения	-
10	Наименование помещения	Кладовая
11	Кадастровый номер (при наличии) или обозначение на плане этажа (или поэтажном плане) квартиры, в которой расположена комната	-
12	Сведения об отнесении к общему имуществу в многоквартирном доме или к вспомогательным помещениям	-
13	Сведения об отнесении к специализированному жилищному фонду или к жилым помещениям наемного дома социального использования или наемного дома коммерческого использования	-

14	Сведения о включении помещения в единый государственный реестр объектов культурного наследия (памятников истории и культуры) народов Российской Федерации	-
14.1	Регистрационный номер, вид и наименование объекта недвижимости в едином государственном реестре объектов культурного наследия (памятников истории и культуры) народов Российской Федерации либо регистрационный номер учетной карты объекта, представляющего собой историко-культурную ценность, вид и наименование выявленного объекта культурного наследия	-
14.2	Реквизиты решений Правительства Российской Федерации, органов охраны объектов культурного наследия о включении объекта недвижимости в единый государственный реестр объектов культурного наследия (памятников истории и культуры) народов Российской Федерации либо об отнесении объекта недвижимости к выявленным объектам культурного наследия, подлежащим государственной охране	-
14.3	Реквизиты документа, на основании которого установлены требования к сохранению, содержанию и использованию объектов культурного наследия (памятников истории и культуры) народов Российской Федерации, требования к обеспечению доступа к таким объектам либо выявленному объекту культурного наследия	-

Обозначение (номер) помещения, машино-места на плане здания, сооружения, плане этажа: 404

Кадастровый номер: -

№ п/п	Наименование характеристики	Значение характеристики
1	2	3
1	Вид объекта недвижимости (помещение, машино-место)	Помещение
2	Ранее присвоенный государственный учетный номер помещения, машино-места (кадастровый, инвентарный или условный номер)	-
3	Кадастровый номер исходного объекта недвижимости (объектов недвижимости)	-
4	Номер, тип этажа (этажей), на котором (которых) расположено помещение	Подвал, Этаж
5	Адрес помещения, машино-места	Российская Федерация, 143033, Московская область, г.о Одинцовский, село Лайково, микрорайон Город-событие, дом 63, помещение 404
	Местоположение помещения, машино-места	-
	Дополнение местоположения помещения, машино-места	-
6	Площадь помещения, машино-места (Р), м ²	3.4
7	Назначение помещения	Нежилое
8	Вид жилого помещения (квартира, комната (в квартире)), если жилое помещение расположено в многоквартирном доме	-
9	Вид (виды) разрешенного использования помещения	-
10	Наименование помещения	Кладовая

11	Кадастровый номер (при наличии) или обозначение на плане этажа (или поэтажном плане) квартиры, в которой расположена комната	-
12	Сведения об отнесении к общему имуществу в многоквартирном доме или к вспомогательным помещениям	-
13	Сведения об отнесении к специализированному жилищному фонду или к жилым помещениям наемного дома социального использования или наемного дома коммерческого использования	-
14	Сведения о включении помещения в единый государственный реестр объектов культурного наследия (памятников истории и культуры) народов Российской Федерации	-
14.1	Регистрационный номер, вид и наименование объекта недвижимости в едином государственном реестре объектов культурного наследия (памятников истории и культуры) народов Российской Федерации либо регистрационный номер учетной карты объекта, представляющего собой историко-культурную ценность, вид и наименование выявленного объекта культурного наследия	-
14.2	Реквизиты решений Правительства Российской Федерации, органов охраны объектов культурного наследия о включении объекта недвижимости в единый государственный реестр объектов культурного наследия (памятников истории и культуры) народов Российской Федерации либо об отнесении объекта недвижимости к выявленным объектам культурного наследия, подлежащим государственной охране	-
14.3	Реквизиты документа, на основании которого установлены требования к сохранению, содержанию и использованию объектов культурного наследия (памятников истории и культуры) народов Российской Федерации, требования к обеспечению доступа к таким объектам либо выявленному объекту культурного наследия	-
Обозначение (номер) помещения, машино-места на плане здания, сооружения, плане этажа: 405		
Кадастровый номер: -		
№ п/п	Наименование характеристики	Значение характеристики
1	2	3
1	Вид объекта недвижимости (помещение, машино-место)	Помещение
2	Ранее присвоенный государственный учетный номер помещения, машино-места (кадастровый, инвентарный или условный номер)	-
3	Кадастровый номер исходного объекта недвижимости (объектов недвижимости)	-
4	Номер, тип этажа (этажей), на котором (которых) расположено помещение	Подвал, Этаж
5	Адрес помещения, машино-места	Российская Федерация, 143033, Московская область, г.о Одинцовский, село Лайково, микрорайон Город-событие, дом 63, помещение 405

5	Местоположение помещения, машино-места	-
	Дополнение местоположения помещения, машино-места	-
6	Площадь помещения, машино-места (Р), м2	3.2
7	Назначение помещения	Нежилое
8	Вид жилого помещения (квартира, комната (в квартире), если жилое помещение расположено в многоквартирном доме)	-
9	Вид (виды) разрешенного использования помещения	-
10	Наименование помещения	Кладовая
11	Кадастровый номер (при наличии) или обозначение на плане этажа (или поэтажном плане) квартиры, в которой расположена комната	-
12	Сведения об отнесении к общему имуществу в многоквартирном доме или к вспомогательным помещениям	-
13	Сведения об отнесении к специализированному жилищному фонду или к жилым помещениям наемного дома социального использования или наемного дома коммерческого использования	-
14	Сведения о включении помещения в единый государственный реестр объектов культурного наследия (памятников истории и культуры) народов Российской Федерации	-
14.1	Регистрационный номер, вид и наименование объекта недвижимости в едином государственном реестре объектов культурного наследия (памятников истории и культуры) народов Российской Федерации либо регистрационный номер учетной карты объекта, представляющего собой историко-культурную ценность, вид и наименование выявленного объекта культурного наследия	-
14.2	Реквизиты решений Правительства Российской Федерации, органов охраны объектов культурного наследия о включении объекта недвижимости в единый государственный реестр объектов культурного наследия (памятников истории и культуры) народов Российской Федерации либо об отнесении объекта недвижимости к выявленным объектам культурного наследия, подлежащим государственной охране	-
14.3	Реквизиты документа, на основании которого установлены требования к сохранению, содержанию и использованию объектов культурного наследия (памятников истории и культуры) народов Российской Федерации, требования к обеспечению доступа к таким объектам либо выявленному объекту культурного наследия	-
Обозначение (номер) помещения, машино-места на плане здания, сооружения, плане этажа: 406		
Кадастровый номер: -		
№ п/п	Наименование характеристики	Значение характеристики
1	2	3
1	Вид объекта недвижимости (помещение, машино-место)	Помещение

2	Ранее присвоенный государственный учетный номер помещения, машино-места (кадастровый, инвентарный или условный номер)	-
3	Кадастровый номер исходного объекта недвижимости (объектов недвижимости)	-
4	Номер, тип этажа (этажей), на котором (которых) расположено помещение	Подвал, Этаж
5	Адрес помещения, машино-места	Российская Федерация, 143033, Московская область, г.о Одинцовский, село Лайково, микрорайон Город-событие, дом 63, помещение 406
	Местоположение помещения, машино-места	-
	Дополнение местоположения помещения, машино-места	-
6	Площадь помещения, машино-места (P), м2	3.4
7	Назначение помещения	Нежилое
8	Вид жилого помещения (квартира, комната (в квартире), если жилое помещение расположено в многоквартирном доме	-
9	Вид (виды) разрешенного использования помещения	-
10	Наименование помещения	Кладовая
11	Кадастровый номер (при наличии) или обозначение на плане этажа (или поэтажном плане) квартиры, в которой расположена комната	-
12	Сведения об отнесении к общему имуществу в многоквартирном доме или к вспомогательным помещениям	-
13	Сведения об отнесении к специализированному жилищному фонду или к жилым помещениям наемного дома социального использования или наемного дома коммерческого использования	-
14	Сведения о включении помещения в единый государственный реестр объектов культурного наследия (памятников истории и культуры) народов Российской Федерации	-
14.1	Регистрационный номер, вид и наименование объекта недвижимости в едином государственном реестре объектов культурного наследия (памятников истории и культуры) народов Российской Федерации либо регистрационный номер учетной карты объекта, представляющего собой историко-культурную ценность, вид и наименование выявленного объекта культурного наследия	-
14.2	Реквизиты решений Правительства Российской Федерации, органов охраны объектов культурного наследия о включении объекта недвижимости в единый государственный реестр объектов культурного наследия (памятников истории и культуры) народов Российской Федерации либо об отнесении объекта недвижимости к выявленным объектам культурного наследия, подлежащим государственной охране	-
14.3	Реквизиты документа, на основании которого установлены требования к сохранению, содержанию и использованию объектов культурного наследия (памятников истории и культуры) народов Российской Федерации, требования к обеспечению доступа к таким объектам либо выявленному объекту культурного наследия	-

Обозначение (номер) помещения, машино-места на плане здания, сооружения, плане этажа: 407

Кадастровый номер: -

№ п/п	Наименование характеристики	Значение характеристики
1	2	3
1	Вид объекта недвижимости (помещение, машино-место)	Помещение
2	Ранее присвоенный государственный учетный номер помещения, машино-места (кадастровый, инвентарный или условный номер)	-
3	Кадастровый номер исходного объекта недвижимости (объектов недвижимости)	-
4	Номер, тип этажа (этажей), на котором (которых) расположено помещение	Подвал, Этаж
5	Адрес помещения, машино-места	Российская Федерация, 143033, Московская область, г.о Одинцовский, село Лайково, микрорайон Город-событие, дом 63, помещение 407
	Местоположение помещения, машино-места	-
	Дополнение местоположения помещения, машино-места	-
6	Площадь помещения, машино-места (Р), м ²	3.7
7	Назначение помещения	Нежилое
8	Вид жилого помещения (квартира, комната (в квартире)), если жилое помещение расположено в многоквартирном доме	-
9	Вид (виды) разрешенного использования помещения	-
10	Наименование помещения	Кладовая
11	Кадастровый номер (при наличии) или обозначение на плане этажа (или поэтажном плане) квартиры, в которой расположена комната	-
12	Сведения об отнесении к общему имуществу в многоквартирном доме или к вспомогательным помещениям	-
13	Сведения об отнесении к специализированному жилищному фонду или к жилым помещениям наемного дома социального использования или наемного дома коммерческого использования	-
14	Сведения о включении помещения в единый государственный реестр объектов культурного наследия (памятников истории и культуры) народов Российской Федерации	-
14.1	Регистрационный номер, вид и наименование объекта недвижимости в едином государственном реестре объектов культурного наследия (памятников истории и культуры) народов Российской Федерации либо регистрационный номер учетной карты объекта, представляющего собой историко-культурную ценность, вид и наименование выявленного объекта культурного наследия	-

14.2	Реквизиты решений Правительства Российской Федерации, органов охраны объектов культурного наследия о включении объекта недвижимости в единый государственный реестр объектов культурного наследия (памятников истории и культуры) народов Российской Федерации либо об отнесении объекта недвижимости к выявленным объектам культурного наследия, подлежащим государственной охране	-
14.3	Реквизиты документа, на основании которого установлены требования к сохранению, содержанию и использованию объектов культурного наследия (памятников истории и культуры) народов Российской Федерации, требования к обеспечению доступа к таким объектам либо выявленному объекту культурного наследия	-
Обозначение (номер) помещения, машино-места на плане здания, сооружения, плане этажа: 408		
Кадастровый номер: -		
№ п/п	Наименование характеристики	Значение характеристики
1	2	3
1	Вид объекта недвижимости (помещение, машино-место)	Помещение
2	Ранее присвоенный государственный учетный номер помещения, машино-места (кадастровый, инвентарный или условный номер)	-
3	Кадастровый номер исходного объекта недвижимости (объектов недвижимости)	-
4	Номер, тип этажа (этажей), на котором (которых) расположено помещение	Подвал, Этаж
5	Адрес помещения, машино-места	Российская Федерация, 143033, Московская область, г.о Одинцовский, село Лайково, микрорайон Город-событие, дом 63, помещение 408
	Местоположение помещения, машино-места	-
	Дополнение местоположения помещения, машино-места	-
6	Площадь помещения, машино-места (P), м ²	4.5
7	Назначение помещения	Нежилое
8	Вид жилого помещения (квартира, комната (в квартире), если жилое помещение расположено в многоквартирном доме)	-
9	Вид (виды) разрешенного использования помещения	-
10	Наименование помещения	Кладовая
11	Кадастровый номер (при наличии) или обозначение на плане этажа (или поэтажном плане) квартиры, в которой расположена комната	-
12	Сведения об отнесении к общему имуществу в многоквартирном доме или к вспомогательным помещениям	-
13	Сведения об отнесении к специализированному жилищному фонду или к жилым помещениям наемного дома социального использования или наемного дома коммерческого использования	-

14	Сведения о включении помещения в единый государственный реестр объектов культурного наследия (памятников истории и культуры) народов Российской Федерации	-
14.1	Регистрационный номер, вид и наименование объекта недвижимости в едином государственном реестре объектов культурного наследия (памятников истории и культуры) народов Российской Федерации либо регистрационный номер учетной карты объекта, представляющего собой историко-культурную ценность, вид и наименование выявленного объекта культурного наследия	-
14.2	Реквизиты решений Правительства Российской Федерации, органов охраны объектов культурного наследия о включении объекта недвижимости в единый государственный реестр объектов культурного наследия (памятников истории и культуры) народов Российской Федерации либо об отнесении объекта недвижимости к выявленным объектам культурного наследия, подлежащим государственной охране	-
14.3	Реквизиты документа, на основании которого установлены требования к сохранению, содержанию и использованию объектов культурного наследия (памятников истории и культуры) народов Российской Федерации, требования к обеспечению доступа к таким объектам либо выявленному объекту культурного наследия	-

Обозначение (номер) помещения, машино-места на плане здания, сооружения, плане этажа: 409

Кадастровый номер: -

№ п/п	Наименование характеристики	Значение характеристики
1	2	3
1	Вид объекта недвижимости (помещение, машино-место)	Помещение
2	Ранее присвоенный государственный учетный номер помещения, машино-места (кадастровый, инвентарный или условный номер)	-
3	Кадастровый номер исходного объекта недвижимости (объектов недвижимости)	-
4	Номер, тип этажа (этажей), на котором (которых) расположено помещение	Подвал, Этаж
5	Адрес помещения, машино-места	Российская Федерация, 143033, Московская область, г.о Одинцовский, село Лайково, микрорайон Город-событие, дом 63, помещение 409
	Местоположение помещения, машино-места	-
	Дополнение местоположения помещения, машино-места	-
6	Площадь помещения, машино-места (Р), м ²	4.2
7	Назначение помещения	Нежилое
8	Вид жилого помещения (квартира, комната (в квартире)), если жилое помещение расположено в многоквартирном доме	-
9	Вид (виды) разрешенного использования помещения	-
10	Наименование помещения	Кладовая

11	Кадастровый номер (при наличии) или обозначение на плане этажа (или поэтажном плане) квартиры, в которой расположена комната	-
12	Сведения об отнесении к общему имуществу в многоквартирном доме или к вспомогательным помещениям	-
13	Сведения об отнесении к специализированному жилищному фонду или к жилым помещениям наемного дома социального использования или наемного дома коммерческого использования	-
14	Сведения о включении помещения в единый государственный реестр объектов культурного наследия (памятников истории и культуры) народов Российской Федерации	-
14.1	Регистрационный номер, вид и наименование объекта недвижимости в едином государственном реестре объектов культурного наследия (памятников истории и культуры) народов Российской Федерации либо регистрационный номер учетной карты объекта, представляющего собой историко-культурную ценность, вид и наименование выявленного объекта культурного наследия	-
14.2	Реквизиты решений Правительства Российской Федерации, органов охраны объектов культурного наследия о включении объекта недвижимости в единый государственный реестр объектов культурного наследия (памятников истории и культуры) народов Российской Федерации либо об отнесении объекта недвижимости к выявленным объектам культурного наследия, подлежащим государственной охране	-
14.3	Реквизиты документа, на основании которого установлены требования к сохранению, содержанию и использованию объектов культурного наследия (памятников истории и культуры) народов Российской Федерации, требования к обеспечению доступа к таким объектам либо выявленному объекту культурного наследия	-
Обозначение (номер) помещения, машино-места на плане здания, сооружения, плане этажа: 410		
Кадастровый номер: -		
№ п/п	Наименование характеристики	Значение характеристики
1	2	3
1	Вид объекта недвижимости (помещение, машино-место)	Помещение
2	Ранее присвоенный государственный учетный номер помещения, машино-места (кадастровый, инвентарный или условный номер)	-
3	Кадастровый номер исходного объекта недвижимости (объектов недвижимости)	-
4	Номер, тип этажа (этажей), на котором (которых) расположено помещение	Подвал, Этаж
5	Адрес помещения, машино-места	Российская Федерация, 143033, Московская область, г.о Одинцовский, село Лайково, микрорайон Город-событие, дом 63, помещение 410

5	Местоположение помещения, машино-места	-
	Дополнение местоположения помещения, машино-места	-
6	Площадь помещения, машино-места (Р), м2	3.9
7	Назначение помещения	Нежилое
8	Вид жилого помещения (квартира, комната (в квартире), если жилое помещение расположено в многоквартирном доме	-
9	Вид (виды) разрешенного использования помещения	-
10	Наименование помещения	Кладовая
11	Кадастровый номер (при наличии) или обозначение на плане этажа (или поэтажном плане) квартиры, в которой расположена комната	-
12	Сведения об отнесении к общему имуществу в многоквартирном доме или к вспомогательным помещениям	-
13	Сведения об отнесении к специализированному жилищному фонду или к жилым помещениям наемного дома социального использования или наемного дома коммерческого использования	-
14	Сведения о включении помещения в единый государственный реестр объектов культурного наследия (памятников истории и культуры) народов Российской Федерации	-
14.1	Регистрационный номер, вид и наименование объекта недвижимости в едином государственном реестре объектов культурного наследия (памятников истории и культуры) народов Российской Федерации либо регистрационный номер учетной карты объекта, представляющего собой историко-культурную ценность, вид и наименование выявленного объекта культурного наследия	-
14.2	Реквизиты решений Правительства Российской Федерации, органов охраны объектов культурного наследия о включении объекта недвижимости в единый государственный реестр объектов культурного наследия (памятников истории и культуры) народов Российской Федерации либо об отнесении объекта недвижимости к выявленным объектам культурного наследия, подлежащим государственной охране	-
14.3	Реквизиты документа, на основании которого установлены требования к сохранению, содержанию и использованию объектов культурного наследия (памятников истории и культуры) народов Российской Федерации, требования к обеспечению доступа к таким объектам либо выявленному объекту культурного наследия	-

Обозначение (номер) помещения, машино-места на плане здания, сооружения, плане этажа: 411

Кадастровый номер: -

№ п/п	Наименование характеристики	Значение характеристики
1	2	3
1	Вид объекта недвижимости (помещение, машино-место)	Помещение

2	Ранее присвоенный государственный учетный номер помещения, машино-места (кадастровый, инвентарный или условный номер)	-
3	Кадастровый номер исходного объекта недвижимости (объектов недвижимости)	-
4	Номер, тип этажа (этажей), на котором (которых) расположено помещение	Подвал, Этаж
5	Адрес помещения, машино-места	Российская Федерация, 143033, Московская область, г.о Одинцовский, село Лайково, микрорайон Город-событие, дом 63, помещение 411
	Местоположение помещения, машино-места	-
	Дополнение местоположения помещения, машино-места	-
6	Площадь помещения, машино-места (P), м2	4.0
7	Назначение помещения	Нежилое
8	Вид жилого помещения (квартира, комната (в квартире), если жилое помещение расположено в многоквартирном доме	-
9	Вид (виды) разрешенного использования помещения	-
10	Наименование помещения	Кладовая
11	Кадастровый номер (при наличии) или обозначение на плане этажа (или поэтажном плане) квартиры, в которой расположена комната	-
12	Сведения об отнесении к общему имуществу в многоквартирном доме или к вспомогательным помещениям	-
13	Сведения об отнесении к специализированному жилищному фонду или к жилым помещениям наемного дома социального использования или наемного дома коммерческого использования	-
14	Сведения о включении помещения в единый государственный реестр объектов культурного наследия (памятников истории и культуры) народов Российской Федерации	-
14.1	Регистрационный номер, вид и наименование объекта недвижимости в едином государственном реестре объектов культурного наследия (памятников истории и культуры) народов Российской Федерации либо регистрационный номер учетной карты объекта, представляющего собой историко-культурную ценность, вид и наименование выявленного объекта культурного наследия	-
14.2	Реквизиты решений Правительства Российской Федерации, органов охраны объектов культурного наследия о включении объекта недвижимости в единый государственный реестр объектов культурного наследия (памятников истории и культуры) народов Российской Федерации либо об отнесении объекта недвижимости к выявленным объектам культурного наследия, подлежащим государственной охране	-
14.3	Реквизиты документа, на основании которого установлены требования к сохранению, содержанию и использованию объектов культурного наследия (памятников истории и культуры) народов Российской Федерации, требования к обеспечению доступа к таким объектам либо выявленному объекту культурного наследия	-

Обозначение (номер) помещения, машино-места на плане здания, сооружения, плане этажа: 412

Кадастровый номер: -

№ п/п	Наименование характеристики	Значение характеристики
1	2	3
1	Вид объекта недвижимости (помещение, машино-место)	Помещение
2	Ранее присвоенный государственный учетный номер помещения, машино-места (кадастровый, инвентарный или условный номер)	-
3	Кадастровый номер исходного объекта недвижимости (объектов недвижимости)	-
4	Номер, тип этажа (этажей), на котором (которых) расположено помещение	Подвал, Этаж
5	Адрес помещения, машино-места	Российская Федерация, 143033, Московская область, г.о Одинцовский, село Лайково, микрорайон Город-событие, дом 63, помещение 412
	Местоположение помещения, машино-места	-
	Дополнение местоположения помещения, машино-места	-
6	Площадь помещения, машино-места (Р), м ²	4.9
7	Назначение помещения	Нежилое
8	Вид жилого помещения (квартира, комната (в квартире)), если жилое помещение расположено в многоквартирном доме	-
9	Вид (виды) разрешенного использования помещения	-
10	Наименование помещения	Кладовая
11	Кадастровый номер (при наличии) или обозначение на плане этажа (или поэтажном плане) квартиры, в которой расположена комната	-
12	Сведения об отнесении к общему имуществу в многоквартирном доме или к вспомогательным помещениям	-
13	Сведения об отнесении к специализированному жилищному фонду или к жилым помещениям наемного дома социального использования или наемного дома коммерческого использования	-
14	Сведения о включении помещения в единый государственный реестр объектов культурного наследия (памятников истории и культуры) народов Российской Федерации	-
14.1	Регистрационный номер, вид и наименование объекта недвижимости в едином государственном реестре объектов культурного наследия (памятников истории и культуры) народов Российской Федерации либо регистрационный номер учетной карты объекта, представляющего собой историко-культурную ценность, вид и наименование выявленного объекта культурного наследия	-

14.2	Реквизиты решений Правительства Российской Федерации, органов охраны объектов культурного наследия о включении объекта недвижимости в единый государственный реестр объектов культурного наследия (памятников истории и культуры) народов Российской Федерации либо об отнесении объекта недвижимости к выявленным объектам культурного наследия, подлежащим государственной охране	-
14.3	Реквизиты документа, на основании которого установлены требования к сохранению, содержанию и использованию объектов культурного наследия (памятников истории и культуры) народов Российской Федерации, требования к обеспечению доступа к таким объектам либо выявленному объекту культурного наследия	-
Обозначение (номер) помещения, машино-места на плане здания, сооружения, плане этажа: 413		
Кадастровый номер: -		
№ п/п	Наименование характеристики	Значение характеристики
1	2	3
1	Вид объекта недвижимости (помещение, машино-место)	Помещение
2	Ранее присвоенный государственный учетный номер помещения, машино-места (кадастровый, инвентарный или условный номер)	-
3	Кадастровый номер исходного объекта недвижимости (объектов недвижимости)	-
4	Номер, тип этажа (этажей), на котором (которых) расположено помещение	Подвал, Этаж
5	Адрес помещения, машино-места	Российская Федерация, 143033, Московская область, г.о Одинцовский, село Лайково, микрорайон Город-событие, дом 63, помещение 413
	Местоположение помещения, машино-места	-
	Дополнение местоположения помещения, машино-места	-
6	Площадь помещения, машино-места (P), м2	5.0
7	Назначение помещения	Нежилое
8	Вид жилого помещения (квартира, комната (в квартире), если жилое помещение расположено в многоквартирном доме)	-
9	Вид (виды) разрешенного использования помещения	-
10	Наименование помещения	Кладовая
11	Кадастровый номер (при наличии) или обозначение на плане этажа (или поэтажном плане) квартиры, в которой расположена комната	-
12	Сведения об отнесении к общему имуществу в многоквартирном доме или к вспомогательным помещениям	-
13	Сведения об отнесении к специализированному жилищному фонду или к жилым помещениям наемного дома социального использования или наемного дома коммерческого использования	-

14	Сведения о включении помещения в единый государственный реестр объектов культурного наследия (памятников истории и культуры) народов Российской Федерации	-
14.1	Регистрационный номер, вид и наименование объекта недвижимости в едином государственном реестре объектов культурного наследия (памятников истории и культуры) народов Российской Федерации либо регистрационный номер учетной карты объекта, представляющего собой историко-культурную ценность, вид и наименование выявленного объекта культурного наследия	-
14.2	Реквизиты решений Правительства Российской Федерации, органов охраны объектов культурного наследия о включении объекта недвижимости в единый государственный реестр объектов культурного наследия (памятников истории и культуры) народов Российской Федерации либо об отнесении объекта недвижимости к выявленным объектам культурного наследия, подлежащим государственной охране	-
14.3	Реквизиты документа, на основании которого установлены требования к сохранению, содержанию и использованию объектов культурного наследия (памятников истории и культуры) народов Российской Федерации, требования к обеспечению доступа к таким объектам либо выявленному объекту культурного наследия	-

Обозначение (номер) помещения, машино-места на плане здания, сооружения, плане этажа: 414

Кадастровый номер: -

№ п/п	Наименование характеристики	Значение характеристики
1	2	3
1	Вид объекта недвижимости (помещение, машино-место)	Помещение
2	Ранее присвоенный государственный учетный номер помещения, машино-места (кадастровый, инвентарный или условный номер)	-
3	Кадастровый номер исходного объекта недвижимости (объектов недвижимости)	-
4	Номер, тип этажа (этажей), на котором (которых) расположено помещение	Подвал, Этаж
5	Адрес помещения, машино-места	Российская Федерация, 143033, Московская область, г.о Одинцовский, село Лайково, микрорайон Город-событие, дом 63, помещение 414
	Местоположение помещения, машино-места	-
	Дополнение местоположения помещения, машино-места	-
6	Площадь помещения, машино-места (Р), м ²	3.7
7	Назначение помещения	Нежилое
8	Вид жилого помещения (квартира, комната (в квартире)), если жилое помещение расположено в многоквартирном доме	-
9	Вид (виды) разрешенного использования помещения	-
10	Наименование помещения	Кладовая

11	Кадастровый номер (при наличии) или обозначение на плане этажа (или поэтажном плане) квартиры, в которой расположена комната	-
12	Сведения об отнесении к общему имуществу в многоквартирном доме или к вспомогательным помещениям	-
13	Сведения об отнесении к специализированному жилищному фонду или к жилым помещениям наемного дома социального использования или наемного дома коммерческого использования	-
14	Сведения о включении помещения в единый государственный реестр объектов культурного наследия (памятников истории и культуры) народов Российской Федерации	-
14.1	Регистрационный номер, вид и наименование объекта недвижимости в едином государственном реестре объектов культурного наследия (памятников истории и культуры) народов Российской Федерации либо регистрационный номер учетной карты объекта, представляющего собой историко-культурную ценность, вид и наименование выявленного объекта культурного наследия	-
14.2	Реквизиты решений Правительства Российской Федерации, органов охраны объектов культурного наследия о включении объекта недвижимости в единый государственный реестр объектов культурного наследия (памятников истории и культуры) народов Российской Федерации либо об отнесении объекта недвижимости к выявленным объектам культурного наследия, подлежащим государственной охране	-
14.3	Реквизиты документа, на основании которого установлены требования к сохранению, содержанию и использованию объектов культурного наследия (памятников истории и культуры) народов Российской Федерации, требования к обеспечению доступа к таким объектам либо выявленному объекту культурного наследия	-
Обозначение (номер) помещения, машино-места на плане здания, сооружения, плане этажа: 415		
Кадастровый номер: -		
№ п/п	Наименование характеристики	Значение характеристики
1	2	3
1	Вид объекта недвижимости (помещение, машино-место)	Помещение
2	Ранее присвоенный государственный учетный номер помещения, машино-места (кадастровый, инвентарный или условный номер)	-
3	Кадастровый номер исходного объекта недвижимости (объектов недвижимости)	-
4	Номер, тип этажа (этажей), на котором (которых) расположено помещение	Подвал, Этаж
5	Адрес помещения, машино-места	Российская Федерация, 143033, Московская область, г.о Одинцовский, село Лайково, микрорайон Город-событие, дом 63, помещение 415

5	Местоположение помещения, машино-места	-
	Дополнение местоположения помещения, машино-места	-
6	Площадь помещения, машино-места (Р), м2	5.6
7	Назначение помещения	Нежилое
8	Вид жилого помещения (квартира, комната (в квартире), если жилое помещение расположено в многоквартирном доме)	-
9	Вид (виды) разрешенного использования помещения	-
10	Наименование помещения	Кладовая
11	Кадастровый номер (при наличии) или обозначение на плане этажа (или поэтажном плане) квартиры, в которой расположена комната	-
12	Сведения об отнесении к общему имуществу в многоквартирном доме или к вспомогательным помещениям	-
13	Сведения об отнесении к специализированному жилищному фонду или к жилым помещениям наемного дома социального использования или наемного дома коммерческого использования	-
14	Сведения о включении помещения в единый государственный реестр объектов культурного наследия (памятников истории и культуры) народов Российской Федерации	-
14.1	Регистрационный номер, вид и наименование объекта недвижимости в едином государственном реестре объектов культурного наследия (памятников истории и культуры) народов Российской Федерации либо регистрационный номер учетной карты объекта, представляющего собой историко-культурную ценность, вид и наименование выявленного объекта культурного наследия	-
14.2	Реквизиты решений Правительства Российской Федерации, органов охраны объектов культурного наследия о включении объекта недвижимости в единый государственный реестр объектов культурного наследия (памятников истории и культуры) народов Российской Федерации либо об отнесении объекта недвижимости к выявленным объектам культурного наследия, подлежащим государственной охране	-
14.3	Реквизиты документа, на основании которого установлены требования к сохранению, содержанию и использованию объектов культурного наследия (памятников истории и культуры) народов Российской Федерации, требования к обеспечению доступа к таким объектам либо выявленному объекту культурного наследия	-

Обозначение (номер) помещения, машино-места на плане здания, сооружения, плане этажа: 416

Кадастровый номер: -

№ п/п	Наименование характеристики	Значение характеристики
1	2	3
1	Вид объекта недвижимости (помещение, машино-место)	Помещение

2	Ранее присвоенный государственный учетный номер помещения, машино-места (кадастровый, инвентарный или условный номер)	-
3	Кадастровый номер исходного объекта недвижимости (объектов недвижимости)	-
4	Номер, тип этажа (этажей), на котором (которых) расположено помещение	Подвал, Этаж
5	Адрес помещения, машино-места	Российская Федерация, 143033, Московская область, г.о Одинцовский, село Лайково, микрорайон Город-событие, дом 63, помещение 416
	Местоположение помещения, машино-места	-
	Дополнение местоположения помещения, машино-места	-
6	Площадь помещения, машино-места (P), м2	4.4
7	Назначение помещения	Нежилое
8	Вид жилого помещения (квартира, комната (в квартире), если жилое помещение расположено в многоквартирном доме	-
9	Вид (виды) разрешенного использования помещения	-
10	Наименование помещения	Кладовая
11	Кадастровый номер (при наличии) или обозначение на плане этажа (или поэтажном плане) квартиры, в которой расположена комната	-
12	Сведения об отнесении к общему имуществу в многоквартирном доме или к вспомогательным помещениям	-
13	Сведения об отнесении к специализированному жилищному фонду или к жилым помещениям наемного дома социального использования или наемного дома коммерческого использования	-
14	Сведения о включении помещения в единый государственный реестр объектов культурного наследия (памятников истории и культуры) народов Российской Федерации	-
14.1	Регистрационный номер, вид и наименование объекта недвижимости в едином государственном реестре объектов культурного наследия (памятников истории и культуры) народов Российской Федерации либо регистрационный номер учетной карты объекта, представляющего собой историко-культурную ценность, вид и наименование выявленного объекта культурного наследия	-
14.2	Реквизиты решений Правительства Российской Федерации, органов охраны объектов культурного наследия о включении объекта недвижимости в единый государственный реестр объектов культурного наследия (памятников истории и культуры) народов Российской Федерации либо об отнесении объекта недвижимости к выявленным объектам культурного наследия, подлежащим государственной охране	-
14.3	Реквизиты документа, на основании которого установлены требования к сохранению, содержанию и использованию объектов культурного наследия (памятников истории и культуры) народов Российской Федерации, требования к обеспечению доступа к таким объектам либо выявленному объекту культурного наследия	-

Обозначение (номер) помещения, машино-места на плане здания, сооружения, плане этажа: 417

Кадастровый номер: -

№ п/п	Наименование характеристики	Значение характеристики
1	2	3
1	Вид объекта недвижимости (помещение, машино-место)	Помещение
2	Ранее присвоенный государственный учетный номер помещения, машино-места (кадастровый, инвентарный или условный номер)	-
3	Кадастровый номер исходного объекта недвижимости (объектов недвижимости)	-
4	Номер, тип этажа (этажей), на котором (которых) расположено помещение	Подвал, Этаж
5	Адрес помещения, машино-места	Российская Федерация, 143033, Московская область, г.о Одинцовский, село Лайково, микрорайон Город-событие, дом 63, помещение 417
	Местоположение помещения, машино-места	-
	Дополнение местоположения помещения, машино-места	-
6	Площадь помещения, машино-места (Р), м ²	3.8
7	Назначение помещения	Нежилое
8	Вид жилого помещения (квартира, комната (в квартире), если жилое помещение расположено в многоквартирном доме)	-
9	Вид (виды) разрешенного использования помещения	-
10	Наименование помещения	Кладовая
11	Кадастровый номер (при наличии) или обозначение на плане этажа (или поэтажном плане) квартиры, в которой расположена комната	-
12	Сведения об отнесении к общему имуществу в многоквартирном доме или к вспомогательным помещениям	-
13	Сведения об отнесении к специализированному жилищному фонду или к жилым помещениям наемного дома социального использования или наемного дома коммерческого использования	-
14	Сведения о включении помещения в единый государственный реестр объектов культурного наследия (памятников истории и культуры) народов Российской Федерации	-
14.1	Регистрационный номер, вид и наименование объекта недвижимости в едином государственном реестре объектов культурного наследия (памятников истории и культуры) народов Российской Федерации либо регистрационный номер учетной карты объекта, представляющего собой историко-культурную ценность, вид и наименование выявленного объекта культурного наследия	-

14.2	Реквизиты решений Правительства Российской Федерации, органов охраны объектов культурного наследия о включении объекта недвижимости в единый государственный реестр объектов культурного наследия (памятников истории и культуры) народов Российской Федерации либо об отнесении объекта недвижимости к выявленным объектам культурного наследия, подлежащим государственной охране	-
14.3	Реквизиты документа, на основании которого установлены требования к сохранению, содержанию и использованию объектов культурного наследия (памятников истории и культуры) народов Российской Федерации, требования к обеспечению доступа к таким объектам либо выявленному объекту культурного наследия	-
Обозначение (номер) помещения, машино-места на плане здания, сооружения, плане этажа: 418		
Кадастровый номер: -		
№ п/п	Наименование характеристики	Значение характеристики
1	2	3
1	Вид объекта недвижимости (помещение, машино-место)	Помещение
2	Ранее присвоенный государственный учетный номер помещения, машино-места (кадастровый, инвентарный или условный номер)	-
3	Кадастровый номер исходного объекта недвижимости (объектов недвижимости)	-
4	Номер, тип этажа (этажей), на котором (которых) расположено помещение	Подвал, Этаж
5	Адрес помещения, машино-места	Российская Федерация, 143033, Московская область, г.о Одинцовский, село Лайково, микрорайон Город-событие, дом 63, помещение 418
	Местоположение помещения, машино-места	-
	Дополнение местоположения помещения, машино-места	-
6	Площадь помещения, машино-места (Р), м ²	4.7
7	Назначение помещения	Нежилое
8	Вид жилого помещения (квартира, комната (в квартире), если жилое помещение расположено в многоквартирном доме)	-
9	Вид (виды) разрешенного использования помещения	-
10	Наименование помещения	Кладовая
11	Кадастровый номер (при наличии) или обозначение на плане этажа (или поэтажном плане) квартиры, в которой расположена комната	-
12	Сведения об отнесении к общему имуществу в многоквартирном доме или к вспомогательным помещениям	-
13	Сведения об отнесении к специализированному жилищному фонду или к жилым помещениям наемного дома социального использования или наемного дома коммерческого использования	-

14	Сведения о включении помещения в единый государственный реестр объектов культурного наследия (памятников истории и культуры) народов Российской Федерации	-
14.1	Регистрационный номер, вид и наименование объекта недвижимости в едином государственном реестре объектов культурного наследия (памятников истории и культуры) народов Российской Федерации либо регистрационный номер учетной карты объекта, представляющего собой историко-культурную ценность, вид и наименование выявленного объекта культурного наследия	-
14.2	Реквизиты решений Правительства Российской Федерации, органов охраны объектов культурного наследия о включении объекта недвижимости в единый государственный реестр объектов культурного наследия (памятников истории и культуры) народов Российской Федерации либо об отнесении объекта недвижимости к выявленным объектам культурного наследия, подлежащим государственной охране	-
14.3	Реквизиты документа, на основании которого установлены требования к сохранению, содержанию и использованию объектов культурного наследия (памятников истории и культуры) народов Российской Федерации, требования к обеспечению доступа к таким объектам либо выявленному объекту культурного наследия	-

Обозначение (номер) помещения, машино-места на плане здания, сооружения, плане этажа: 419

Кадастровый номер: -

№ п/п	Наименование характеристики	Значение характеристики
1	2	3
1	Вид объекта недвижимости (помещение, машино-место)	Помещение
2	Ранее присвоенный государственный учетный номер помещения, машино-места (кадастровый, инвентарный или условный номер)	-
3	Кадастровый номер исходного объекта недвижимости (объектов недвижимости)	-
4	Номер, тип этажа (этажей), на котором (которых) расположено помещение	Подвал, Этаж
5	Адрес помещения, машино-места	Российская Федерация, 143033, Московская область, г.о Одинцовский, село Лайково, микрорайон Город-событие, дом 63, помещение 419
	Местоположение помещения, машино-места	-
	Дополнение местоположения помещения, машино-места	-
6	Площадь помещения, машино-места (P), м ²	3.6
7	Назначение помещения	Нежилое
8	Вид жилого помещения (квартира, комната (в квартире)), если жилое помещение расположено в многоквартирном доме	-
9	Вид (виды) разрешенного использования помещения	-
10	Наименование помещения	Кладовая

11	Кадастровый номер (при наличии) или обозначение на плане этажа (или поэтажном плане) квартиры, в которой расположена комната	-
12	Сведения об отнесении к общему имуществу в многоквартирном доме или к вспомогательным помещениям	-
13	Сведения об отнесении к специализированному жилищному фонду или к жилым помещениям наемного дома социального использования или наемного дома коммерческого использования	-
14	Сведения о включении помещения в единый государственный реестр объектов культурного наследия (памятников истории и культуры) народов Российской Федерации	-
14.1	Регистрационный номер, вид и наименование объекта недвижимости в едином государственном реестре объектов культурного наследия (памятников истории и культуры) народов Российской Федерации либо регистрационный номер учетной карты объекта, представляющего собой историко-культурную ценность, вид и наименование выявленного объекта культурного наследия	-
14.2	Реквизиты решений Правительства Российской Федерации, органов охраны объектов культурного наследия о включении объекта недвижимости в единый государственный реестр объектов культурного наследия (памятников истории и культуры) народов Российской Федерации либо об отнесении объекта недвижимости к выявленным объектам культурного наследия, подлежащим государственной охране	-
14.3	Реквизиты документа, на основании которого установлены требования к сохранению, содержанию и использованию объектов культурного наследия (памятников истории и культуры) народов Российской Федерации, требования к обеспечению доступа к таким объектам либо выявленному объекту культурного наследия	-
Обозначение (номер) помещения, машино-места на плане здания, сооружения, плане этажа: 420		
Кадастровый номер: -		
№ п/п	Наименование характеристики	Значение характеристики
1	2	3
1	Вид объекта недвижимости (помещение, машино-место)	Помещение
2	Ранее присвоенный государственный учетный номер помещения, машино-места (кадастровый, инвентарный или условный номер)	-
3	Кадастровый номер исходного объекта недвижимости (объектов недвижимости)	-
4	Номер, тип этажа (этажей), на котором (которых) расположено помещение	Подвал, Этаж
5	Адрес помещения, машино-места	Российская Федерация, 143033, Московская область, г.о Одинцовский, село Лайково, микрорайон Город-событие, дом 63, помещение 420

5	Местоположение помещения, машино-места	-
	Дополнение местоположения помещения, машино-места	-
6	Площадь помещения, машино-места (Р), м2	3.8
7	Назначение помещения	Нежилое
8	Вид жилого помещения (квартира, комната (в квартире), если жилое помещение расположено в многоквартирном доме	-
9	Вид (виды) разрешенного использования помещения	-
10	Наименование помещения	Кладовая
11	Кадастровый номер (при наличии) или обозначение на плане этажа (или поэтажном плане) квартиры, в которой расположена комната	-
12	Сведения об отнесении к общему имуществу в многоквартирном доме или к вспомогательным помещениям	-
13	Сведения об отнесении к специализированному жилищному фонду или к жилым помещениям наемного дома социального использования или наемного дома коммерческого использования	-
14	Сведения о включении помещения в единый государственный реестр объектов культурного наследия (памятников истории и культуры) народов Российской Федерации	-
14.1	Регистрационный номер, вид и наименование объекта недвижимости в едином государственном реестре объектов культурного наследия (памятников истории и культуры) народов Российской Федерации либо регистрационный номер учетной карты объекта, представляющего собой историко-культурную ценность, вид и наименование выявленного объекта культурного наследия	-
14.2	Реквизиты решений Правительства Российской Федерации, органов охраны объектов культурного наследия о включении объекта недвижимости в единый государственный реестр объектов культурного наследия (памятников истории и культуры) народов Российской Федерации либо об отнесении объекта недвижимости к выявленным объектам культурного наследия, подлежащим государственной охране	-
14.3	Реквизиты документа, на основании которого установлены требования к сохранению, содержанию и использованию объектов культурного наследия (памятников истории и культуры) народов Российской Федерации, требования к обеспечению доступа к таким объектам либо выявленному объекту культурного наследия	-

Обозначение (номер) помещения, машино-места на плане здания, сооружения, плане этажа: 421

Кадастровый номер: -

№ п/п	Наименование характеристики	Значение характеристики
1	2	3
1	Вид объекта недвижимости (помещение, машино-место)	Помещение

2	Ранее присвоенный государственный учетный номер помещения, машино-места (кадастровый, инвентарный или условный номер)	-
3	Кадастровый номер исходного объекта недвижимости (объектов недвижимости)	-
4	Номер, тип этажа (этажей), на котором (которых) расположено помещение	Подвал, Этаж
5	Адрес помещения, машино-места	Российская Федерация, 143033, Московская область, г.о Одинцовский, село Лайково, микрорайон Город-событие, дом 63, помещение 421
	Местоположение помещения, машино-места	-
	Дополнение местоположения помещения, машино-места	-
6	Площадь помещения, машино-места (Р), м2	4.4
7	Назначение помещения	Нежилое
8	Вид жилого помещения (квартира, комната (в квартире), если жилое помещение расположено в многоквартирном доме	-
9	Вид (виды) разрешенного использования помещения	-
10	Наименование помещения	Кладовая
11	Кадастровый номер (при наличии) или обозначение на плане этажа (или поэтажном плане) квартиры, в которой расположена комната	-
12	Сведения об отнесении к общему имуществу в многоквартирном доме или к вспомогательным помещениям	-
13	Сведения об отнесении к специализированному жилищному фонду или к жилым помещениям наемного дома социального использования или наемного дома коммерческого использования	-
14	Сведения о включении помещения в единый государственный реестр объектов культурного наследия (памятников истории и культуры) народов Российской Федерации	-
14.1	Регистрационный номер, вид и наименование объекта недвижимости в едином государственном реестре объектов культурного наследия (памятников истории и культуры) народов Российской Федерации либо регистрационный номер учетной карты объекта, представляющего собой историко-культурную ценность, вид и наименование выявленного объекта культурного наследия	-
14.2	Реквизиты решений Правительства Российской Федерации, органов охраны объектов культурного наследия о включении объекта недвижимости в единый государственный реестр объектов культурного наследия (памятников истории и культуры) народов Российской Федерации либо об отнесении объекта недвижимости к выявленным объектам культурного наследия, подлежащим государственной охране	-
14.3	Реквизиты документа, на основании которого установлены требования к сохранению, содержанию и использованию объектов культурного наследия (памятников истории и культуры) народов Российской Федерации, требования к обеспечению доступа к таким объектам либо выявленному объекту культурного наследия	-

Обозначение (номер) помещения, машино-места на плане здания, сооружения, плане этажа: 422

Кадастровый номер: -

№ п/п	Наименование характеристики	Значение характеристики
1	2	3
1	Вид объекта недвижимости (помещение, машино-место)	Помещение
2	Ранее присвоенный государственный учетный номер помещения, машино-места (кадастровый, инвентарный или условный номер)	-
3	Кадастровый номер исходного объекта недвижимости (объектов недвижимости)	-
4	Номер, тип этажа (этажей), на котором (которых) расположено помещение	Подвал, Этаж
5	Адрес помещения, машино-места	Российская Федерация, 143033, Московская область, г.о Одинцовский, село Лайково, микрорайон Город-событие, дом 63, помещение 422
	Местоположение помещения, машино-места	-
	Дополнение местоположения помещения, машино-места	-
6	Площадь помещения, машино-места (Р), м ²	4.0
7	Назначение помещения	Нежилое
8	Вид жилого помещения (квартира, комната (в квартире)), если жилое помещение расположено в многоквартирном доме	-
9	Вид (виды) разрешенного использования помещения	-
10	Наименование помещения	Кладовая
11	Кадастровый номер (при наличии) или обозначение на плане этажа (или поэтажном плане) квартиры, в которой расположена комната	-
12	Сведения об отнесении к общему имуществу в многоквартирном доме или к вспомогательным помещениям	-
13	Сведения об отнесении к специализированному жилищному фонду или к жилым помещениям наемного дома социального использования или наемного дома коммерческого использования	-
14	Сведения о включении помещения в единый государственный реестр объектов культурного наследия (памятников истории и культуры) народов Российской Федерации	-
14.1	Регистрационный номер, вид и наименование объекта недвижимости в едином государственном реестре объектов культурного наследия (памятников истории и культуры) народов Российской Федерации либо регистрационный номер учетной карты объекта, представляющего собой историко-культурную ценность, вид и наименование выявленного объекта культурного наследия	-

14.2	Реквизиты решений Правительства Российской Федерации, органов охраны объектов культурного наследия о включении объекта недвижимости в единый государственный реестр объектов культурного наследия (памятников истории и культуры) народов Российской Федерации либо об отнесении объекта недвижимости к выявленным объектам культурного наследия, подлежащим государственной охране	-
14.3	Реквизиты документа, на основании которого установлены требования к сохранению, содержанию и использованию объектов культурного наследия (памятников истории и культуры) народов Российской Федерации, требования к обеспечению доступа к таким объектам либо выявленному объекту культурного наследия	-
Обозначение (номер) помещения, машино-места на плане здания, сооружения, плане этажа: I		
Кадастровый номер: -		
№ п/п	Наименование характеристики	Значение характеристики
1	2	3
1	Вид объекта недвижимости (помещение, машино-место)	Помещение
2	Ранее присвоенный государственный учетный номер помещения, машино-места (кадастровый, инвентарный или условный номер)	-
3	Кадастровый номер исходного объекта недвижимости (объектов недвижимости)	-
4	Номер, тип этажа (этажей), на котором (которых) расположено помещение	1, Этаж
5	Адрес помещения, машино-места	Российская Федерация, 143033, Московская область, г.о Одинцовский, село Лайково, микрорайон Город-событие, дом 63, помещение I
	Местоположение помещения, машино-места	-
	Дополнение местоположения помещения, машино-места	-
6	Площадь помещения, машино-места (P), м2	3.8
7	Назначение помещения	Нежилое
8	Вид жилого помещения (квартира, комната (в квартире), если жилое помещение расположено в многоквартирном доме)	-
9	Вид (виды) разрешенного использования помещения	-
10	Наименование помещения	Комната консьержа
11	Кадастровый номер (при наличии) или обозначение на плане этажа (или поэтажном плане) квартиры, в которой расположена комната	-
12	Сведения об отнесении к общему имуществу в многоквартирном доме или к вспомогательным помещениям	Нежилое помещение, являющееся общим имуществом в многоквартирном доме
13	Сведения об отнесении к специализированному жилищному фонду или к жилым помещениям наемного дома социального использования или наемного дома коммерческого использования	-

14	Сведения о включении помещения в единый государственный реестр объектов культурного наследия (памятников истории и культуры) народов Российской Федерации	-
14.1	Регистрационный номер, вид и наименование объекта недвижимости в едином государственном реестре объектов культурного наследия (памятников истории и культуры) народов Российской Федерации либо регистрационный номер учетной карты объекта, представляющего собой историко-культурную ценность, вид и наименование выявленного объекта культурного наследия	-
14.2	Реквизиты решений Правительства Российской Федерации, органов охраны объектов культурного наследия о включении объекта недвижимости в единый государственный реестр объектов культурного наследия (памятников истории и культуры) народов Российской Федерации либо об отнесении объекта недвижимости к выявленным объектам культурного наследия, подлежащим государственной охране	-
14.3	Реквизиты документа, на основании которого установлены требования к сохранению, содержанию и использованию объектов культурного наследия (памятников истории и культуры) народов Российской Федерации, требования к обеспечению доступа к таким объектам либо выявленному объекту культурного наследия	-

Обозначение (номер) помещения, машино-места на плане здания, сооружения, плане этажа: П

Кадастровый номер: -

№ п/п	Наименование характеристики	Значение характеристики
1	2	3
1	Вид объекта недвижимости (помещение, машино-место)	Помещение
2	Ранее присвоенный государственный учетный номер помещения, машино-места (кадастровый, инвентарный или условный номер)	-
3	Кадастровый номер исходного объекта недвижимости (объектов недвижимости)	-
4	Номер, тип этажа (этажей), на котором (которых) расположено помещение	1, Этаж
5	Адрес помещения, машино-места	Российская Федерация, 143033, Московская область, г.о Одинцовский, село Лайково, микрорайон Город-событие, дом 63, помещение П
	Местоположение помещения, машино-места	-
	Дополнение местоположения помещения, машино-места	-
6	Площадь помещения, машино-места (Р), м ²	2.1
7	Назначение помещения	Нежилое
8	Вид жилого помещения (квартира, комната (в квартире)), если жилое помещение расположено в многоквартирном доме	-
9	Вид (виды) разрешенного использования помещения	-
10	Наименование помещения	Помещение уборочного инвентаря

11	Кадастровый номер (при наличии) или обозначение на плане этажа (или поэтажном плане) квартиры, в которой расположена комната	-
12	Сведения об отнесении к общему имуществу в многоквартирном доме или к вспомогательным помещениям	Нежилое помещение, являющееся общим имуществом в многоквартирном доме
13	Сведения об отнесении к специализированному жилищному фонду или к жилым помещениям наемного дома социального использования или наемного дома коммерческого использования	-
14	Сведения о включении помещения в единый государственный реестр объектов культурного наследия (памятников истории и культуры) народов Российской Федерации	-
14.1	Регистрационный номер, вид и наименование объекта недвижимости в едином государственном реестре объектов культурного наследия (памятников истории и культуры) народов Российской Федерации либо регистрационный номер учетной карты объекта, представляющего собой историко-культурную ценность, вид и наименование выявленного объекта культурного наследия	-
14.2	Реквизиты решений Правительства Российской Федерации, органов охраны объектов культурного наследия о включении объекта недвижимости в единый государственный реестр объектов культурного наследия (памятников истории и культуры) народов Российской Федерации либо об отнесении объекта недвижимости к выявленным объектам культурного наследия, подлежащим государственной охране	-
14.3	Реквизиты документа, на основании которого установлены требования к сохранению, содержанию и использованию объектов культурного наследия (памятников истории и культуры) народов Российской Федерации, требования к обеспечению доступа к таким объектам либо выявленному объекту культурного наследия	-
Обозначение (номер) помещения, машино-места на плане здания, сооружения, плане этажа: III		
Кадастровый номер: -		
№ п/п	Наименование характеристики	Значение характеристики
1	2	3
1	Вид объекта недвижимости (помещение, машино-место)	Помещение
2	Ранее присвоенный государственный учетный номер помещения, машино-места (кадастровый, инвентарный или условный номер)	-
3	Кадастровый номер исходного объекта недвижимости (объектов недвижимости)	-
4	Номер, тип этажа (этажей), на котором (которых) расположено помещение	1, Этаж
5	Адрес помещения, машино-места	Российская Федерация, 143033, Московская область, г.о Одинцовский, село Лайково, микрорайон Город-событие, дом 63, помещение III

5	Местоположение помещения, машино-места	-
	Дополнение местоположения помещения, машино-места	-
6	Площадь помещения, машино-места (Р), м2	1.5
7	Назначение помещения	Нежилое
8	Вид жилого помещения (квартира, комната (в квартире), если жилое помещение расположено в многоквартирном доме	-
9	Вид (виды) разрешенного использования помещения	-
10	Наименование помещения	Санузел консьержа
11	Кадастровый номер (при наличии) или обозначение на плане этажа (или поэтажном плане) квартиры, в которой расположена комната	-
12	Сведения об отнесении к общему имуществу в многоквартирном доме или к вспомогательным помещениям	Нежилое помещение, являющееся общим имуществом в многоквартирном доме
13	Сведения об отнесении к специализированному жилищному фонду или к жилым помещениям наемного дома социального использования или наемного дома коммерческого использования	-
14	Сведения о включении помещения в единый государственный реестр объектов культурного наследия (памятников истории и культуры) народов Российской Федерации	-
14.1	Регистрационный номер, вид и наименование объекта недвижимости в едином государственном реестре объектов культурного наследия (памятников истории и культуры) народов Российской Федерации либо регистрационный номер учетной карты объекта, представляющего собой историко-культурную ценность, вид и наименование выявленного объекта культурного наследия	-
14.2	Реквизиты решений Правительства Российской Федерации, органов охраны объектов культурного наследия о включении объекта недвижимости в единый государственный реестр объектов культурного наследия (памятников истории и культуры) народов Российской Федерации либо об отнесении объекта недвижимости к выявленным объектам культурного наследия, подлежащим государственной охране	-
14.3	Реквизиты документа, на основании которого установлены требования к сохранению, содержанию и использованию объектов культурного наследия (памятников истории и культуры) народов Российской Федерации, требования к обеспечению доступа к таким объектам либо выявленному объекту культурного наследия	-

Обозначение (номер) помещения, машино-места на плане здания, сооружения, плане этажа: IV

Кадастровый номер: -

№ п/п	Наименование характеристики	Значение характеристики
1	2	3
1	Вид объекта недвижимости (помещение, машино-место)	Помещение

2	Ранее присвоенный государственный учетный номер помещения, машино-места (кадастровый, инвентарный или условный номер)	-
3	Кадастровый номер исходного объекта недвижимости (объектов недвижимости)	-
4	Номер, тип этажа (этажей), на котором (которых) расположено помещение	1, Этаж
5	Адрес помещения, машино-места	Российская Федерация, 143033, Московская область, г.о Одинцовский, село Лайково, микрорайон Город-событие, дом 63, помещение IV
	Местоположение помещения, машино-места	-
	Дополнение местоположения помещения, машино-места	-
6	Площадь помещения, машино-места (P), м2	3.3
7	Назначение помещения	Нежилое
8	Вид жилого помещения (квартира, комната (в квартире), если жилое помещение расположено в многоквартирном доме)	-
9	Вид (виды) разрешенного использования помещения	-
10	Наименование помещения	Комната консьержа
11	Кадастровый номер (при наличии) или обозначение на плане этажа (или поэтажном плане) квартиры, в которой расположена комната	-
12	Сведения об отнесении к общему имуществу в многоквартирном доме или к вспомогательным помещениям	Нежилое помещение, являющееся общим имуществом в многоквартирном доме
13	Сведения об отнесении к специализированному жилищному фонду или к жилым помещениям наемного дома социального использования или наемного дома коммерческого использования	-
14	Сведения о включении помещения в единый государственный реестр объектов культурного наследия (памятников истории и культуры) народов Российской Федерации	-
14.1	Регистрационный номер, вид и наименование объекта недвижимости в едином государственном реестре объектов культурного наследия (памятников истории и культуры) народов Российской Федерации либо регистрационный номер учетной карты объекта, представляющего собой историко-культурную ценность, вид и наименование выявленного объекта культурного наследия	-
14.2	Реквизиты решений Правительства Российской Федерации, органов охраны объектов культурного наследия о включении объекта недвижимости в единый государственный реестр объектов культурного наследия (памятников истории и культуры) народов Российской Федерации либо об отнесении объекта недвижимости к выявленным объектам культурного наследия, подлежащим государственной охране	-
14.3	Реквизиты документа, на основании которого установлены требования к сохранению, содержанию и использованию объектов культурного наследия (памятников истории и культуры) народов Российской Федерации, требования к обеспечению доступа к таким объектам либо выявленному объекту культурного наследия	-

Обозначение (номер) помещения, машино-места на плане здания, сооружения, плане этажа: V		
Кадастровый номер: -		
№ п/п	Наименование характеристики	Значение характеристики
1	2	3
1	Вид объекта недвижимости (помещение, машино-место)	Помещение
2	Ранее присвоенный государственный учетный номер помещения, машино-места (кадастровый, инвентарный или условный номер)	-
3	Кадастровый номер исходного объекта недвижимости (объектов недвижимости)	-
4	Номер, тип этажа (этажей), на котором (которых) расположено помещение	1, Этаж
5	Адрес помещения, машино-места	Российская Федерация, 143033, Московская область, г.о Одинцовский, село Лайково, микрорайон Город-событие, дом 63, помещение V
	Местоположение помещения, машино-места	-
	Дополнение местоположения помещения, машино-места	-
6	Площадь помещения, машино-места (P), м ²	2.8
7	Назначение помещения	Нежилое
8	Вид жилого помещения (квартира, комната (в квартире)), если жилое помещение расположено в многоквартирном доме	-
9	Вид (виды) разрешенного использования помещения	-
10	Наименование помещения	Санузел консьержа
11	Кадастровый номер (при наличии) или обозначение на плане этажа (или поэтажном плане) квартиры, в которой расположена комната	-
12	Сведения об отнесении к общему имуществу в многоквартирном доме или к вспомогательным помещениям	Нежилое помещение, являющееся общим имуществом в многоквартирном доме
13	Сведения об отнесении к специализированному жилищному фонду или к жилым помещениям наемного дома социального использования или наемного дома коммерческого использования	-
14	Сведения о включении помещения в единый государственный реестр объектов культурного наследия (памятников истории и культуры) народов Российской Федерации	-
14.1	Регистрационный номер, вид и наименование объекта недвижимости в едином государственном реестре объектов культурного наследия (памятников истории и культуры) народов Российской Федерации либо регистрационный номер учетной карты объекта, представляющего собой историко-культурную ценность, вид и наименование выявленного объекта культурного наследия	-

14.2	Реквизиты решений Правительства Российской Федерации, органов охраны объектов культурного наследия о включении объекта недвижимости в единый государственный реестр объектов культурного наследия (памятников истории и культуры) народов Российской Федерации либо об отнесении объекта недвижимости к выявленным объектам культурного наследия, подлежащим государственной охране	-
14.3	Реквизиты документа, на основании которого установлены требования к сохранению, содержанию и использованию объектов культурного наследия (памятников истории и культуры) народов Российской Федерации, требования к обеспечению доступа к таким объектам либо выявленному объекту культурного наследия	-
Обозначение (номер) помещения, машино-места на плане здания, сооружения, плане этажа: VI		
Кадастровый номер: -		
№ п/п	Наименование характеристики	Значение характеристики
1	2	3
1	Вид объекта недвижимости (помещение, машино-место)	Помещение
2	Ранее присвоенный государственный учетный номер помещения, машино-места (кадастровый, инвентарный или условный номер)	-
3	Кадастровый номер исходного объекта недвижимости (объектов недвижимости)	-
4	Номер, тип этажа (этажей), на котором (которых) расположено помещение	1, Этаж
5	Адрес помещения, машино-места	Российская Федерация, 143033, Московская область, г.о Одинцовский, село Лайково, микрорайон Город-событие, дом 63, помещение VI
	Местоположение помещения, машино-места	-
	Дополнение местоположения помещения, машино-места	-
6	Площадь помещения, машино-места (P), м ²	1.8
7	Назначение помещения	Нежилое
8	Вид жилого помещения (квартира, комната (в квартире), если жилое помещение расположено в многоквартирном доме)	-
9	Вид (виды) разрешенного использования помещения	-
10	Наименование помещения	Помещение уборочного инвентаря
11	Кадастровый номер (при наличии) или обозначение на плане этажа (или поэтажном плане) квартиры, в которой расположена комната	-
12	Сведения об отнесении к общему имуществу в многоквартирном доме или к вспомогательным помещениям	Нежилое помещение, являющееся общим имуществом в многоквартирном доме
13	Сведения об отнесении к специализированному жилищному фонду или к жилым помещениям наемного дома социального использования или наемного дома коммерческого использования	-

14	Сведения о включении помещения в единый государственный реестр объектов культурного наследия (памятников истории и культуры) народов Российской Федерации	-
14.1	Регистрационный номер, вид и наименование объекта недвижимости в едином государственном реестре объектов культурного наследия (памятников истории и культуры) народов Российской Федерации либо регистрационный номер учетной карты объекта, представляющего собой историко-культурную ценность, вид и наименование выявленного объекта культурного наследия	-
14.2	Реквизиты решений Правительства Российской Федерации, органов охраны объектов культурного наследия о включении объекта недвижимости в единый государственный реестр объектов культурного наследия (памятников истории и культуры) народов Российской Федерации либо об отнесении объекта недвижимости к выявленным объектам культурного наследия, подлежащим государственной охране	-
14.3	Реквизиты документа, на основании которого установлены требования к сохранению, содержанию и использованию объектов культурного наследия (памятников истории и культуры) народов Российской Федерации, требования к обеспечению доступа к таким объектам либо выявленному объекту культурного наследия	-

Обозначение (номер) помещения, машино-места на плане здания, сооружения, плане этажа: VII

Кадастровый номер: -

№ п/п	Наименование характеристики	Значение характеристики
1	2	3
1	Вид объекта недвижимости (помещение, машино-место)	Помещение
2	Ранее присвоенный государственный учетный номер помещения, машино-места (кадастровый, инвентарный или условный номер)	-
3	Кадастровый номер исходного объекта недвижимости (объектов недвижимости)	-
4	Номер, тип этажа (этажей), на котором (которых) расположено помещение	1, Этаж
5	Адрес помещения, машино-места	Российская Федерация, 143033, Московская область, г.о Одинцовский, село Лайково, микрорайон Город-событие, дом 63, помещение VII
	Местоположение помещения, машино-места	-
	Дополнение местоположения помещения, машино-места	-
6	Площадь помещения, машино-места (P), м ²	2.5
7	Назначение помещения	Нежилое
8	Вид жилого помещения (квартира, комната (в квартире)), если жилое помещение расположено в многоквартирном доме	-
9	Вид (виды) разрешенного использования помещения	-
10	Наименование помещения	Комната консьержа

11	Кадастровый номер (при наличии) или обозначение на плане этажа (или поэтажном плане) квартиры, в которой расположена комната	-
12	Сведения об отнесении к общему имуществу в многоквартирном доме или к вспомогательным помещениям	Нежилое помещение, являющееся общим имуществом в многоквартирном доме
13	Сведения об отнесении к специализированному жилищному фонду или к жилым помещениям наемного дома социального использования или наемного дома коммерческого использования	-
14	Сведения о включении помещения в единый государственный реестр объектов культурного наследия (памятников истории и культуры) народов Российской Федерации	-
14.1	Регистрационный номер, вид и наименование объекта недвижимости в едином государственном реестре объектов культурного наследия (памятников истории и культуры) народов Российской Федерации либо регистрационный номер учетной карты объекта, представляющего собой историко-культурную ценность, вид и наименование выявленного объекта культурного наследия	-
14.2	Реквизиты решений Правительства Российской Федерации, органов охраны объектов культурного наследия о включении объекта недвижимости в единый государственный реестр объектов культурного наследия (памятников истории и культуры) народов Российской Федерации либо об отнесении объекта недвижимости к выявленным объектам культурного наследия, подлежащим государственной охране	-
14.3	Реквизиты документа, на основании которого установлены требования к сохранению, содержанию и использованию объектов культурного наследия (памятников истории и культуры) народов Российской Федерации, требования к обеспечению доступа к таким объектам либо выявленному объекту культурного наследия	-
Обозначение (номер) помещения, машино-места на плане здания, сооружения, плане этажа: VIII		
Кадастровый номер: -		
№ п/п	Наименование характеристики	Значение характеристики
1	2	3
1	Вид объекта недвижимости (помещение, машино-место)	Помещение
2	Ранее присвоенный государственный учетный номер помещения, машино-места (кадастровый, инвентарный или условный номер)	-
3	Кадастровый номер исходного объекта недвижимости (объектов недвижимости)	-
4	Номер, тип этажа (этажей), на котором (которых) расположено помещение	1, Этаж
5	Адрес помещения, машино-места	Российская Федерация, 143033, Московская область, г.о Одинцовский, село Лайково, микрорайон Город-событие, дом 63, помещение VIII

5	Местоположение помещения, машино-места	-
	Дополнение местоположения помещения, машино-места	-
6	Площадь помещения, машино-места (Р), м2	4.0
7	Назначение помещения	Нежилое
8	Вид жилого помещения (квартира, комната (в квартире), если жилое помещение расположено в многоквартирном доме	-
9	Вид (виды) разрешенного использования помещения	-
10	Наименование помещения	Санузел консьержа
11	Кадастровый номер (при наличии) или обозначение на плане этажа (или поэтажном плане) квартиры, в которой расположена комната	-
12	Сведения об отнесении к общему имуществу в многоквартирном доме или к вспомогательным помещениям	Нежилое помещение, являющееся общим имуществом в многоквартирном доме
13	Сведения об отнесении к специализированному жилищному фонду или к жилым помещениям наемного дома социального использования или наемного дома коммерческого использования	-
14	Сведения о включении помещения в единый государственный реестр объектов культурного наследия (памятников истории и культуры) народов Российской Федерации	-
14.1	Регистрационный номер, вид и наименование объекта недвижимости в едином государственном реестре объектов культурного наследия (памятников истории и культуры) народов Российской Федерации либо регистрационный номер учетной карты объекта, представляющего собой историко-культурную ценность, вид и наименование выявленного объекта культурного наследия	-
14.2	Реквизиты решений Правительства Российской Федерации, органов охраны объектов культурного наследия о включении объекта недвижимости в единый государственный реестр объектов культурного наследия (памятников истории и культуры) народов Российской Федерации либо об отнесении объекта недвижимости к выявленным объектам культурного наследия, подлежащим государственной охране	-
14.3	Реквизиты документа, на основании которого установлены требования к сохранению, содержанию и использованию объектов культурного наследия (памятников истории и культуры) народов Российской Федерации, требования к обеспечению доступа к таким объектам либо выявленному объекту культурного наследия	-

Обозначение (номер) помещения, машино-места на плане здания, сооружения, плане этажа: IX

Кадастровый номер: -

№ п/п	Наименование характеристики	Значение характеристики
1	2	3
1	Вид объекта недвижимости (помещение, машино-место)	Помещение

2	Ранее присвоенный государственный учетный номер помещения, машино-места (кадастровый, инвентарный или условный номер)	-
3	Кадастровый номер исходного объекта недвижимости (объектов недвижимости)	-
4	Номер, тип этажа (этажей), на котором (которых) расположено помещение	1, Этаж
5	Адрес помещения, машино-места	Российская Федерация, 143033, Московская область, г.о Одинцовский, село Лайково, микрорайон Город-событие, дом 63, помещение IX
	Местоположение помещения, машино-места	-
	Дополнение местоположения помещения, машино-места	-
6	Площадь помещения, машино-места (P), м2	1.8
7	Назначение помещения	Нежилое
8	Вид жилого помещения (квартира, комната (в квартире), если жилое помещение расположено в многоквартирном доме)	-
9	Вид (виды) разрешенного использования помещения	-
10	Наименование помещения	Помещение уборочного инвентаря
11	Кадастровый номер (при наличии) или обозначение на плане этажа (или поэтажном плане) квартиры, в которой расположена комната	-
12	Сведения об отнесении к общему имуществу в многоквартирном доме или к вспомогательным помещениям	Нежилое помещение, являющееся общим имуществом в многоквартирном доме
13	Сведения об отнесении к специализированному жилищному фонду или к жилым помещениям наемного дома социального использования или наемного дома коммерческого использования	-
14	Сведения о включении помещения в единый государственный реестр объектов культурного наследия (памятников истории и культуры) народов Российской Федерации	-
14.1	Регистрационный номер, вид и наименование объекта недвижимости в едином государственном реестре объектов культурного наследия (памятников истории и культуры) народов Российской Федерации либо регистрационный номер учетной карты объекта, представляющего собой историко-культурную ценность, вид и наименование выявленного объекта культурного наследия	-
14.2	Реквизиты решений Правительства Российской Федерации, органов охраны объектов культурного наследия о включении объекта недвижимости в единый государственный реестр объектов культурного наследия (памятников истории и культуры) народов Российской Федерации либо об отнесении объекта недвижимости к выявленным объектам культурного наследия, подлежащим государственной охране	-
14.3	Реквизиты документа, на основании которого установлены требования к сохранению, содержанию и использованию объектов культурного наследия (памятников истории и культуры) народов Российской Федерации, требования к обеспечению доступа к таким объектам либо выявленному объекту культурного наследия	-

Обозначение (номер) помещения, машино-места на плане здания, сооружения, плане этажа: X		
Кадастровый номер: -		
№ п/п	Наименование характеристики	Значение характеристики
1	2	3
1	Вид объекта недвижимости (помещение, машино-место)	Помещение
2	Ранее присвоенный государственный учетный номер помещения, машино-места (кадастровый, инвентарный или условный номер)	-
3	Кадастровый номер исходного объекта недвижимости (объектов недвижимости)	-
4	Номер, тип этажа (этажей), на котором (которых) расположено помещение	1, Этаж
5	Адрес помещения, машино-места	Российская Федерация, 143033, Московская область, г.о Одинцовский, село Лайково, микрорайон Город-событие, дом 63, помещение X
	Местоположение помещения, машино-места	-
	Дополнение местоположения помещения, машино-места	-
6	Площадь помещения, машино-места (P), м ²	3.8
7	Назначение помещения	Нежилое
8	Вид жилого помещения (квартира, комната (в квартире)), если жилое помещение расположено в многоквартирном доме	-
9	Вид (виды) разрешенного использования помещения	-
10	Наименование помещения	Комната консьержа
11	Кадастровый номер (при наличии) или обозначение на плане этажа (или поэтажном плане) квартиры, в которой расположена комната	-
12	Сведения об отнесении к общему имуществу в многоквартирном доме или к вспомогательным помещениям	Нежилое помещение, являющееся общим имуществом в многоквартирном доме
13	Сведения об отнесении к специализированному жилищному фонду или к жилым помещениям наемного дома социального использования или наемного дома коммерческого использования	-
14	Сведения о включении помещения в единый государственный реестр объектов культурного наследия (памятников истории и культуры) народов Российской Федерации	-
14.1	Регистрационный номер, вид и наименование объекта недвижимости в едином государственном реестре объектов культурного наследия (памятников истории и культуры) народов Российской Федерации либо регистрационный номер учетной карты объекта, представляющего собой историко-культурную ценность, вид и наименование выявленного объекта культурного наследия	-

14.2	Реквизиты решений Правительства Российской Федерации, органов охраны объектов культурного наследия о включении объекта недвижимости в единый государственный реестр объектов культурного наследия (памятников истории и культуры) народов Российской Федерации либо об отнесении объекта недвижимости к выявленным объектам культурного наследия, подлежащим государственной охране	-
14.3	Реквизиты документа, на основании которого установлены требования к сохранению, содержанию и использованию объектов культурного наследия (памятников истории и культуры) народов Российской Федерации, требования к обеспечению доступа к таким объектам либо выявленному объекту культурного наследия	-
Обозначение (номер) помещения, машино-места на плане здания, сооружения, плане этажа: XI		
Кадастровый номер: -		
№ п/п	Наименование характеристики	Значение характеристики
1	2	3
1	Вид объекта недвижимости (помещение, машино-место)	Помещение
2	Ранее присвоенный государственный учетный номер помещения, машино-места (кадастровый, инвентарный или условный номер)	-
3	Кадастровый номер исходного объекта недвижимости (объектов недвижимости)	-
4	Номер, тип этажа (этажей), на котором (которых) расположено помещение	1, Этаж
5	Адрес помещения, машино-места	Российская Федерация, 143033, Московская область, г.о Одинцовский, село Лайково, микрорайон Город-событие, дом 63, помещение XI
	Местоположение помещения, машино-места	-
	Дополнение местоположения помещения, машино-места	-
6	Площадь помещения, машино-места (P), м2	2.5
7	Назначение помещения	Нежилое
8	Вид жилого помещения (квартира, комната (в квартире), если жилое помещение расположено в многоквартирном доме)	-
9	Вид (виды) разрешенного использования помещения	-
10	Наименование помещения	Помещение уборочного инвентаря
11	Кадастровый номер (при наличии) или обозначение на плане этажа (или поэтажном плане) квартиры, в которой расположена комната	-
12	Сведения об отнесении к общему имуществу в многоквартирном доме или к вспомогательным помещениям	Нежилое помещение, являющееся общим имуществом в многоквартирном доме
13	Сведения об отнесении к специализированному жилищному фонду или к жилым помещениям наемного дома социального использования или наемного дома коммерческого использования	-

14	Сведения о включении помещения в единый государственный реестр объектов культурного наследия (памятников истории и культуры) народов Российской Федерации	-
14.1	Регистрационный номер, вид и наименование объекта недвижимости в едином государственном реестре объектов культурного наследия (памятников истории и культуры) народов Российской Федерации либо регистрационный номер учетной карты объекта, представляющего собой историко-культурную ценность, вид и наименование выявленного объекта культурного наследия	-
14.2	Реквизиты решений Правительства Российской Федерации, органов охраны объектов культурного наследия о включении объекта недвижимости в единый государственный реестр объектов культурного наследия (памятников истории и культуры) народов Российской Федерации либо об отнесении объекта недвижимости к выявленным объектам культурного наследия, подлежащим государственной охране	-
14.3	Реквизиты документа, на основании которого установлены требования к сохранению, содержанию и использованию объектов культурного наследия (памятников истории и культуры) народов Российской Федерации, требования к обеспечению доступа к таким объектам либо выявленному объекту культурного наследия	-

Обозначение (номер) помещения, машино-места на плане здания, сооружения, плане этажа: XII

Кадастровый номер: -

№ п/п	Наименование характеристики	Значение характеристики
1	2	3
1	Вид объекта недвижимости (помещение, машино-место)	Помещение
2	Ранее присвоенный государственный учетный номер помещения, машино-места (кадастровый, инвентарный или условный номер)	-
3	Кадастровый номер исходного объекта недвижимости (объектов недвижимости)	-
4	Номер, тип этажа (этажей), на котором (которых) расположено помещение	1, Этаж
5	Адрес помещения, машино-места	Российская Федерация, 143033, Московская область, г.о Одинцовский, село Лайково, микрорайон Город-событие, дом 63, помещение XII
	Местоположение помещения, машино-места	-
	Дополнение местоположения помещения, машино-места	-
6	Площадь помещения, машино-места (Р), м ²	2.0
7	Назначение помещения	Нежилое
8	Вид жилого помещения (квартира, комната (в квартире)), если жилое помещение расположено в многоквартирном доме	-
9	Вид (виды) разрешенного использования помещения	-
10	Наименование помещения	Санузел консьержа

11	Кадастровый номер (при наличии) или обозначение на плане этажа (или поэтажном плане) квартиры, в которой расположена комната	-
12	Сведения об отнесении к общему имуществу в многоквартирном доме или к вспомогательным помещениям	Нежилое помещение, являющееся общим имуществом в многоквартирном доме
13	Сведения об отнесении к специализированному жилищному фонду или к жилым помещениям наемного дома социального использования или наемного дома коммерческого использования	-
14	Сведения о включении помещения в единый государственный реестр объектов культурного наследия (памятников истории и культуры) народов Российской Федерации	-
14.1	Регистрационный номер, вид и наименование объекта недвижимости в едином государственном реестре объектов культурного наследия (памятников истории и культуры) народов Российской Федерации либо регистрационный номер учетной карты объекта, представляющего собой историко-культурную ценность, вид и наименование выявленного объекта культурного наследия	-
14.2	Реквизиты решений Правительства Российской Федерации, органов охраны объектов культурного наследия о включении объекта недвижимости в единый государственный реестр объектов культурного наследия (памятников истории и культуры) народов Российской Федерации либо об отнесении объекта недвижимости к выявленным объектам культурного наследия, подлежащим государственной охране	-
14.3	Реквизиты документа, на основании которого установлены требования к сохранению, содержанию и использованию объектов культурного наследия (памятников истории и культуры) народов Российской Федерации, требования к обеспечению доступа к таким объектам либо выявленному объекту культурного наследия	-
Обозначение (номер) помещения, машино-места на плане здания, сооружения, плане этажа: XIII		
Кадастровый номер: -		
№ п/п	Наименование характеристики	Значение характеристики
1	2	3
1	Вид объекта недвижимости (помещение, машино-место)	Помещение
2	Ранее присвоенный государственный учетный номер помещения, машино-места (кадастровый, инвентарный или условный номер)	-
3	Кадастровый номер исходного объекта недвижимости (объектов недвижимости)	-
4	Номер, тип этажа (этажей), на котором (которых) расположено помещение	Подвал, Этаж
5	Адрес помещения, машино-места	Российская Федерация, 143033, Московская область, г.о Одинцовский, село Лайково, микрорайон Город-событие, дом 63, помещение XIII

5	Местоположение помещения, машино-места	-
	Дополнение местоположения помещения, машино-места	-
6	Площадь помещения, машино-места (Р), м2	17.4
7	Назначение помещения	Нежилое
8	Вид жилого помещения (квартира, комната (в квартире), если жилое помещение расположено в многоквартирном доме)	-
9	Вид (виды) разрешенного использования помещения	-
10	Наименование помещения	ИТП
11	Кадастровый номер (при наличии) или обозначение на плане этажа (или поэтажном плане) квартиры, в которой расположена комната	-
12	Сведения об отнесении к общему имуществу в многоквартирном доме или к вспомогательным помещениям	Нежилое помещение, являющееся общим имуществом в многоквартирном доме
13	Сведения об отнесении к специализированному жилищному фонду или к жилым помещениям наемного дома социального использования или наемного дома коммерческого использования	-
14	Сведения о включении помещения в единый государственный реестр объектов культурного наследия (памятников истории и культуры) народов Российской Федерации	-
14.1	Регистрационный номер, вид и наименование объекта недвижимости в едином государственном реестре объектов культурного наследия (памятников истории и культуры) народов Российской Федерации либо регистрационный номер учетной карты объекта, представляющего собой историко-культурную ценность, вид и наименование выявленного объекта культурного наследия	-
14.2	Реквизиты решений Правительства Российской Федерации, органов охраны объектов культурного наследия о включении объекта недвижимости в единый государственный реестр объектов культурного наследия (памятников истории и культуры) народов Российской Федерации либо об отнесении объекта недвижимости к выявленным объектам культурного наследия, подлежащим государственной охране	-
14.3	Реквизиты документа, на основании которого установлены требования к сохранению, содержанию и использованию объектов культурного наследия (памятников истории и культуры) народов Российской Федерации, требования к обеспечению доступа к таким объектам либо выявленному объекту культурного наследия	-
Обозначение (номер) помещения, машино-места на плане здания, сооружения, плане этажа: XIV		
Кадастровый номер: -		
№ п/п	Наименование характеристики	Значение характеристики
1	2	3
1	Вид объекта недвижимости (помещение, машино-место)	Помещение

2	Ранее присвоенный государственный учетный номер помещения, машино-места (кадастровый, инвентарный или условный номер)	-
3	Кадастровый номер исходного объекта недвижимости (объектов недвижимости)	-
4	Номер, тип этажа (этажей), на котором (которых) расположено помещение	Подвал, Этаж
5	Адрес помещения, машино-места	Российская Федерация, 143033, Московская область, г.о Одинцовский, село Лайково, микрорайон Город-событие, дом 63, помещение XIV
	Местоположение помещения, машино-места	-
	Дополнение местоположения помещения, машино-места	-
6	Площадь помещения, машино-места (P), м2	31.3
7	Назначение помещения	Нежилое
8	Вид жилого помещения (квартира, комната (в квартире), если жилое помещение расположено в многоквартирном доме	-
9	Вид (виды) разрешенного использования помещения	-
10	Наименование помещения	ИТП
11	Кадастровый номер (при наличии) или обозначение на плане этажа (или поэтажном плане) квартиры, в которой расположена комната	-
12	Сведения об отнесении к общему имуществу в многоквартирном доме или к вспомогательным помещениям	Нежилое помещение, являющееся общим имуществом в многоквартирном доме
13	Сведения об отнесении к специализированному жилищному фонду или к жилым помещениям наемного дома социального использования или наемного дома коммерческого использования	-
14	Сведения о включении помещения в единый государственный реестр объектов культурного наследия (памятников истории и культуры) народов Российской Федерации	-
14.1	Регистрационный номер, вид и наименование объекта недвижимости в едином государственном реестре объектов культурного наследия (памятников истории и культуры) народов Российской Федерации либо регистрационный номер учетной карты объекта, представляющего собой историко-культурную ценность, вид и наименование выявленного объекта культурного наследия	-
14.2	Реквизиты решений Правительства Российской Федерации, органов охраны объектов культурного наследия о включении объекта недвижимости в единый государственный реестр объектов культурного наследия (памятников истории и культуры) народов Российской Федерации либо об отнесении объекта недвижимости к выявленным объектам культурного наследия, подлежащим государственной охране	-
14.3	Реквизиты документа, на основании которого установлены требования к сохранению, содержанию и использованию объектов культурного наследия (памятников истории и культуры) народов Российской Федерации, требования к обеспечению доступа к таким объектам либо выявленному объекту культурного наследия	-

Обозначение (номер) помещения, машино-места на плане здания, сооружения, плане этажа: XV

Кадастровый номер: -

№ п/п	Наименование характеристики	Значение характеристики
1	2	3
1	Вид объекта недвижимости (помещение, машино-место)	Помещение
2	Ранее присвоенный государственный учетный номер помещения, машино-места (кадастровый, инвентарный или условный номер)	-
3	Кадастровый номер исходного объекта недвижимости (объектов недвижимости)	-
4	Номер, тип этажа (этажей), на котором (которых) расположено помещение	Подвал, Этаж
5	Адрес помещения, машино-места	Российская Федерация, 143033, Московская область, г.о Одинцовский, село Лайково, микрорайон Город-событие, дом 63, помещение XV
	Местоположение помещения, машино-места	-
	Дополнение местоположения помещения, машино-места	-
6	Площадь помещения, машино-места (P), м ²	3.2
7	Назначение помещения	Нежилое
8	Вид жилого помещения (квартира, комната (в квартире), если жилое помещение расположено в многоквартирном доме)	-
9	Вид (виды) разрешенного использования помещения	-
10	Наименование помещения	Тех. помещение
11	Кадастровый номер (при наличии) или обозначение на плане этажа (или поэтажном плане) квартиры, в которой расположена комната	-
12	Сведения об отнесении к общему имуществу в многоквартирном доме или к вспомогательным помещениям	Нежилое помещение, являющееся общим имуществом в многоквартирном доме
13	Сведения об отнесении к специализированному жилищному фонду или к жилым помещениям наемного дома социального использования или наемного дома коммерческого использования	-
14	Сведения о включении помещения в единый государственный реестр объектов культурного наследия (памятников истории и культуры) народов Российской Федерации	-
14.1	Регистрационный номер, вид и наименование объекта недвижимости в едином государственном реестре объектов культурного наследия (памятников истории и культуры) народов Российской Федерации либо регистрационный номер учетной карты объекта, представляющего собой историко-культурную ценность, вид и наименование выявленного объекта культурного наследия	-

14.2	Реквизиты решений Правительства Российской Федерации, органов охраны объектов культурного наследия о включении объекта недвижимости в единый государственный реестр объектов культурного наследия (памятников истории и культуры) народов Российской Федерации либо об отнесении объекта недвижимости к выявленным объектам культурного наследия, подлежащим государственной охране	-
14.3	Реквизиты документа, на основании которого установлены требования к сохранению, содержанию и использованию объектов культурного наследия (памятников истории и культуры) народов Российской Федерации, требования к обеспечению доступа к таким объектам либо выявленному объекту культурного наследия	-
Обозначение (номер) помещения, машино-места на плане здания, сооружения, плане этажа: XVI		
Кадастровый номер: -		
№ п/п	Наименование характеристики	Значение характеристики
1	2	3
1	Вид объекта недвижимости (помещение, машино-место)	Помещение
2	Ранее присвоенный государственный учетный номер помещения, машино-места (кадастровый, инвентарный или условный номер)	-
3	Кадастровый номер исходного объекта недвижимости (объектов недвижимости)	-
4	Номер, тип этажа (этажей), на котором (которых) расположено помещение	Подвал, Этаж
5	Адрес помещения, машино-места	Российская Федерация, 143033, Московская область, г.о Одинцовский, село Лайково, микрорайон Город-событие, дом 63, помещение XVI
	Местоположение помещения, машино-места	-
	Дополнение местоположения помещения, машино-места	-
6	Площадь помещения, машино-места (P), м ²	3.8
7	Назначение помещения	Нежилое
8	Вид жилого помещения (квартира, комната (в квартире), если жилое помещение расположено в многоквартирном доме)	-
9	Вид (виды) разрешенного использования помещения	-
10	Наименование помещения	Тех. помещение СС
11	Кадастровый номер (при наличии) или обозначение на плане этажа (или поэтажном плане) квартиры, в которой расположена комната	-
12	Сведения об отнесении к общему имуществу в многоквартирном доме или к вспомогательным помещениям	Нежилое помещение, являющееся общим имуществом в многоквартирном доме
13	Сведения об отнесении к специализированному жилищному фонду или к жилым помещениям наемного дома социального использования или наемного дома коммерческого использования	-

14	Сведения о включении помещения в единый государственный реестр объектов культурного наследия (памятников истории и культуры) народов Российской Федерации	-
14.1	Регистрационный номер, вид и наименование объекта недвижимости в едином государственном реестре объектов культурного наследия (памятников истории и культуры) народов Российской Федерации либо регистрационный номер учетной карты объекта, представляющего собой историко-культурную ценность, вид и наименование выявленного объекта культурного наследия	-
14.2	Реквизиты решений Правительства Российской Федерации, органов охраны объектов культурного наследия о включении объекта недвижимости в единый государственный реестр объектов культурного наследия (памятников истории и культуры) народов Российской Федерации либо об отнесении объекта недвижимости к выявленным объектам культурного наследия, подлежащим государственной охране	-
14.3	Реквизиты документа, на основании которого установлены требования к сохранению, содержанию и использованию объектов культурного наследия (памятников истории и культуры) народов Российской Федерации, требования к обеспечению доступа к таким объектам либо выявленному объекту культурного наследия	-

Обозначение (номер) помещения, машино-места на плане здания, сооружения, плане этажа: XVII

Кадастровый номер: -

№ п/п	Наименование характеристики	Значение характеристики
1	2	3
1	Вид объекта недвижимости (помещение, машино-место)	Помещение
2	Ранее присвоенный государственный учетный номер помещения, машино-места (кадастровый, инвентарный или условный номер)	-
3	Кадастровый номер исходного объекта недвижимости (объектов недвижимости)	-
4	Номер, тип этажа (этажей), на котором (которых) расположено помещение	Подвал, Этаж
5	Адрес помещения, машино-места	Российская Федерация, 143033, Московская область, г.о Одинцовский, село Лайково, микрорайон Город-событие, дом 63, помещение XVII
	Местоположение помещения, машино-места	-
	Дополнение местоположения помещения, машино-места	-
6	Площадь помещения, машино-места (P), м ²	10.4
7	Назначение помещения	Нежилое
8	Вид жилого помещения (квартира, комната (в квартире)), если жилое помещение расположено в многоквартирном доме	-
9	Вид (виды) разрешенного использования помещения	-
10	Наименование помещения	Помещение уборочного инвентаря

11	Кадастровый номер (при наличии) или обозначение на плане этажа (или поэтажном плане) квартиры, в которой расположена комната	-
12	Сведения об отнесении к общему имуществу в многоквартирном доме или к вспомогательным помещениям	Нежилое помещение, являющееся общим имуществом в многоквартирном доме
13	Сведения об отнесении к специализированному жилищному фонду или к жилым помещениям наемного дома социального использования или наемного дома коммерческого использования	-
14	Сведения о включении помещения в единый государственный реестр объектов культурного наследия (памятников истории и культуры) народов Российской Федерации	-
14.1	Регистрационный номер, вид и наименование объекта недвижимости в едином государственном реестре объектов культурного наследия (памятников истории и культуры) народов Российской Федерации либо регистрационный номер учетной карты объекта, представляющего собой историко-культурную ценность, вид и наименование выявленного объекта культурного наследия	-
14.2	Реквизиты решений Правительства Российской Федерации, органов охраны объектов культурного наследия о включении объекта недвижимости в единый государственный реестр объектов культурного наследия (памятников истории и культуры) народов Российской Федерации либо об отнесении объекта недвижимости к выявленным объектам культурного наследия, подлежащим государственной охране	-
14.3	Реквизиты документа, на основании которого установлены требования к сохранению, содержанию и использованию объектов культурного наследия (памятников истории и культуры) народов Российской Федерации, требования к обеспечению доступа к таким объектам либо выявленному объекту культурного наследия	-
Обозначение (номер) помещения, машино-места на плане здания, сооружения, плане этажа: XVIII		
Кадастровый номер: -		
№ п/п	Наименование характеристики	Значение характеристики
1	2	3
1	Вид объекта недвижимости (помещение, машино-место)	Помещение
2	Ранее присвоенный государственный учетный номер помещения, машино-места (кадастровый, инвентарный или условный номер)	-
3	Кадастровый номер исходного объекта недвижимости (объектов недвижимости)	-
4	Номер, тип этажа (этажей), на котором (которых) расположено помещение	Подвал, Этаж
5	Адрес помещения, машино-места	Российская Федерация, 143033, Московская область, г.о Одинцовский, село Лайково, микрорайон Город-событие, дом 63, помещение XVIII

5	Местоположение помещения, машино-места	-
	Дополнение местоположения помещения, машино-места	-
6	Площадь помещения, машино-места (Р), м2	2.4
7	Назначение помещения	Нежилое
8	Вид жилого помещения (квартира, комната (в квартире), если жилое помещение расположено в многоквартирном доме	-
9	Вид (виды) разрешенного использования помещения	-
10	Наименование помещения	Водомерный узел, Х/П насосная
11	Кадастровый номер (при наличии) или обозначение на плане этажа (или поэтажном плане) квартиры, в которой расположена комната	-
12	Сведения об отнесении к общему имуществу в многоквартирном доме или к вспомогательным помещениям	Нежилое помещение, являющееся общим имуществом в многоквартирном доме
13	Сведения об отнесении к специализированному жилищному фонду или к жилым помещениям наемного дома социального использования или наемного дома коммерческого использования	-
14	Сведения о включении помещения в единый государственный реестр объектов культурного наследия (памятников истории и культуры) народов Российской Федерации	-
14.1	Регистрационный номер, вид и наименование объекта недвижимости в едином государственном реестре объектов культурного наследия (памятников истории и культуры) народов Российской Федерации либо регистрационный номер учетной карты объекта, представляющего собой историко-культурную ценность, вид и наименование выявленного объекта культурного наследия	-
14.2	Реквизиты решений Правительства Российской Федерации, органов охраны объектов культурного наследия о включении объекта недвижимости в единый государственный реестр объектов культурного наследия (памятников истории и культуры) народов Российской Федерации либо об отнесении объекта недвижимости к выявленным объектам культурного наследия, подлежащим государственной охране	-
14.3	Реквизиты документа, на основании которого установлены требования к сохранению, содержанию и использованию объектов культурного наследия (памятников истории и культуры) народов Российской Федерации, требования к обеспечению доступа к таким объектам либо выявленному объекту культурного наследия	-

Обозначение (номер) помещения, машино-места на плане здания, сооружения, плане этажа: XIX

Кадастровый номер: -

№ п/п	Наименование характеристики	Значение характеристики
1	2	3
1	Вид объекта недвижимости (помещение, машино-место)	Помещение

2	Ранее присвоенный государственный учетный номер помещения, машино-места (кадастровый, инвентарный или условный номер)	-
3	Кадастровый номер исходного объекта недвижимости (объектов недвижимости)	-
4	Номер, тип этажа (этажей), на котором (которых) расположено помещение	Подвал, Этаж
5	Адрес помещения, машино-места	Российская Федерация, 143033, Московская область, г.о Одинцовский, село Лайково, микрорайон Город-событие, дом 63, помещение XIX
	Местоположение помещения, машино-места	-
	Дополнение местоположения помещения, машино-места	-
6	Площадь помещения, машино-места (P), м2	31.8
7	Назначение помещения	Нежилое
8	Вид жилого помещения (квартира, комната (в квартире), если жилое помещение расположено в многоквартирном доме	-
9	Вид (виды) разрешенного использования помещения	-
10	Наименование помещения	Помещение уборочного инвентаря
11	Кадастровый номер (при наличии) или обозначение на плане этажа (или поэтажном плане) квартиры, в которой расположена комната	-
12	Сведения об отнесении к общему имуществу в многоквартирном доме или к вспомогательным помещениям	Нежилое помещение, являющееся общим имуществом в многоквартирном доме
13	Сведения об отнесении к специализированному жилищному фонду или к жилым помещениям наемного дома социального использования или наемного дома коммерческого использования	-
14	Сведения о включении помещения в единый государственный реестр объектов культурного наследия (памятников истории и культуры) народов Российской Федерации	-
14.1	Регистрационный номер, вид и наименование объекта недвижимости в едином государственном реестре объектов культурного наследия (памятников истории и культуры) народов Российской Федерации либо регистрационный номер учетной карты объекта, представляющего собой историко-культурную ценность, вид и наименование выявленного объекта культурного наследия	-
14.2	Реквизиты решений Правительства Российской Федерации, органов охраны объектов культурного наследия о включении объекта недвижимости в единый государственный реестр объектов культурного наследия (памятников истории и культуры) народов Российской Федерации либо об отнесении объекта недвижимости к выявленным объектам культурного наследия, подлежащим государственной охране	-
14.3	Реквизиты документа, на основании которого установлены требования к сохранению, содержанию и использованию объектов культурного наследия (памятников истории и культуры) народов Российской Федерации, требования к обеспечению доступа к таким объектам либо выявленному объекту культурного наследия	-

Обозначение (номер) помещения, машино-места на плане здания, сооружения, плане этажа: XX		
Кадастровый номер: -		
№ п/п	Наименование характеристики	Значение характеристики
1	2	3
1	Вид объекта недвижимости (помещение, машино-место)	Помещение
2	Ранее присвоенный государственный учетный номер помещения, машино-места (кадастровый, инвентарный или условный номер)	-
3	Кадастровый номер исходного объекта недвижимости (объектов недвижимости)	-
4	Номер, тип этажа (этажей), на котором (которых) расположено помещение	Подвал, Этаж
5	Адрес помещения, машино-места	Российская Федерация, 143033, Московская область, г.о Одинцовский, село Лайково, микрорайон Город-событие, дом 63, помещение XX
	Местоположение помещения, машино-места	-
	Дополнение местоположения помещения, машино-места	-
6	Площадь помещения, машино-места (Р), м ²	3.1
7	Назначение помещения	Нежилое
8	Вид жилого помещения (квартира, комната (в квартире)), если жилое помещение расположено в многоквартирном доме	-
9	Вид (виды) разрешенного использования помещения	-
10	Наименование помещения	Помещение уборочного инвентаря
11	Кадастровый номер (при наличии) или обозначение на плане этажа (или поэтажном плане) квартиры, в которой расположена комната	-
12	Сведения об отнесении к общему имуществу в многоквартирном доме или к вспомогательным помещениям	Нежилое помещение, являющееся общим имуществом в многоквартирном доме
13	Сведения об отнесении к специализированному жилищному фонду или к жилым помещениям наемного дома социального использования или наемного дома коммерческого использования	-
14	Сведения о включении помещения в единый государственный реестр объектов культурного наследия (памятников истории и культуры) народов Российской Федерации	-
14.1	Регистрационный номер, вид и наименование объекта недвижимости в едином государственном реестре объектов культурного наследия (памятников истории и культуры) народов Российской Федерации либо регистрационный номер учетной карты объекта, представляющего собой историко-культурную ценность, вид и наименование выявленного объекта культурного наследия	-

14.2	Реквизиты решений Правительства Российской Федерации, органов охраны объектов культурного наследия о включении объекта недвижимости в единый государственный реестр объектов культурного наследия (памятников истории и культуры) народов Российской Федерации либо об отнесении объекта недвижимости к выявленным объектам культурного наследия, подлежащим государственной охране	-
14.3	Реквизиты документа, на основании которого установлены требования к сохранению, содержанию и использованию объектов культурного наследия (памятников истории и культуры) народов Российской Федерации, требования к обеспечению доступа к таким объектам либо выявленному объекту культурного наследия	-
Обозначение (номер) помещения, машино-места на плане здания, сооружения, плане этажа: XXI		
Кадастровый номер: -		
№ п/п	Наименование характеристики	Значение характеристики
1	2	3
1	Вид объекта недвижимости (помещение, машино-место)	Помещение
2	Ранее присвоенный государственный учетный номер помещения, машино-места (кадастровый, инвентарный или условный номер)	-
3	Кадастровый номер исходного объекта недвижимости (объектов недвижимости)	-
4	Номер, тип этажа (этажей), на котором (которых) расположено помещение	Подвал, Этаж
5	Адрес помещения, машино-места	Российская Федерация, 143033, Московская область, г.о Одинцовский, село Лайково, микрорайон Город-событие, дом 63, помещение XXI
	Местоположение помещения, машино-места	-
	Дополнение местоположения помещения, машино-места	-
6	Площадь помещения, машино-места (P), м ²	11.6
7	Назначение помещения	Нежилое
8	Вид жилого помещения (квартира, комната (в квартире), если жилое помещение расположено в многоквартирном доме)	-
9	Вид (виды) разрешенного использования помещения	-
10	Наименование помещения	Электрощитовая
11	Кадастровый номер (при наличии) или обозначение на плане этажа (или поэтажном плане) квартиры, в которой расположена комната	-
12	Сведения об отнесении к общему имуществу в многоквартирном доме или к вспомогательным помещениям	Нежилое помещение, являющееся общим имуществом в многоквартирном доме
13	Сведения об отнесении к специализированному жилищному фонду или к жилым помещениям наемного дома социального использования или наемного дома коммерческого использования	-

14	Сведения о включении помещения в единый государственный реестр объектов культурного наследия (памятников истории и культуры) народов Российской Федерации	-
14.1	Регистрационный номер, вид и наименование объекта недвижимости в едином государственном реестре объектов культурного наследия (памятников истории и культуры) народов Российской Федерации либо регистрационный номер учетной карты объекта, представляющего собой историко-культурную ценность, вид и наименование выявленного объекта культурного наследия	-
14.2	Реквизиты решений Правительства Российской Федерации, органов охраны объектов культурного наследия о включении объекта недвижимости в единый государственный реестр объектов культурного наследия (памятников истории и культуры) народов Российской Федерации либо об отнесении объекта недвижимости к выявленным объектам культурного наследия, подлежащим государственной охране	-
14.3	Реквизиты документа, на основании которого установлены требования к сохранению, содержанию и использованию объектов культурного наследия (памятников истории и культуры) народов Российской Федерации, требования к обеспечению доступа к таким объектам либо выявленному объекту культурного наследия	-

Обозначение (номер) помещения, машино-места на плане здания, сооружения, плане этажа: XXII

Кадастровый номер: -

№ п/п	Наименование характеристики	Значение характеристики
1	2	3
1	Вид объекта недвижимости (помещение, машино-место)	Помещение
2	Ранее присвоенный государственный учетный номер помещения, машино-места (кадастровый, инвентарный или условный номер)	-
3	Кадастровый номер исходного объекта недвижимости (объектов недвижимости)	-
4	Номер, тип этажа (этажей), на котором (которых) расположено помещение	Подвал, Этаж
5	Адрес помещения, машино-места	Российская Федерация, 143033, Московская область, г.о Одинцовский, село Лайково, микрорайон Город-событие, дом 63, помещение XXII
	Местоположение помещения, машино-места	-
	Дополнение местоположения помещения, машино-места	-
6	Площадь помещения, машино-места (P), м ²	3.7
7	Назначение помещения	Нежилое
8	Вид жилого помещения (квартира, комната (в квартире)), если жилое помещение расположено в многоквартирном доме	-
9	Вид (виды) разрешенного использования помещения	-
10	Наименование помещения	Помещение уборочного инвентаря

11	Кадастровый номер (при наличии) или обозначение на плане этажа (или поэтажном плане) квартиры, в которой расположена комната	-
12	Сведения об отнесении к общему имуществу в многоквартирном доме или к вспомогательным помещениям	Нежилое помещение, являющееся общим имуществом в многоквартирном доме
13	Сведения об отнесении к специализированному жилищному фонду или к жилым помещениям наемного дома социального использования или наемного дома коммерческого использования	-
14	Сведения о включении помещения в единый государственный реестр объектов культурного наследия (памятников истории и культуры) народов Российской Федерации	-
14.1	Регистрационный номер, вид и наименование объекта недвижимости в едином государственном реестре объектов культурного наследия (памятников истории и культуры) народов Российской Федерации либо регистрационный номер учетной карты объекта, представляющего собой историко-культурную ценность, вид и наименование выявленного объекта культурного наследия	-
14.2	Реквизиты решений Правительства Российской Федерации, органов охраны объектов культурного наследия о включении объекта недвижимости в единый государственный реестр объектов культурного наследия (памятников истории и культуры) народов Российской Федерации либо об отнесении объекта недвижимости к выявленным объектам культурного наследия, подлежащим государственной охране	-
14.3	Реквизиты документа, на основании которого установлены требования к сохранению, содержанию и использованию объектов культурного наследия (памятников истории и культуры) народов Российской Федерации, требования к обеспечению доступа к таким объектам либо выявленному объекту культурного наследия	-

Заключение кадастрового инженера

Технический план подготовлен в результате проведения кадастровых работ в связи с созданием многоквартирного дома, расположенного по адресу: Российская Федерация, Московская область, городской округ Одинцовский, село Лайково, микрорайон Город-событие, дом 63 и 242 помещений в нем, в том числе 156 квартир, 1 нежилое помещение, 63 кладовые и 22 помещений (общее имущество в многоквартирном доме).

Согласно частям 8, 10 статьи 24 Федерального закона № 218-ФЗ "О государственной регистрации недвижимости" от 13.07.2015г. (далее – ФЗ-218) сведения о здании, за исключением сведений о местоположении и его площади, сведения о помещениях, машино-местах, в том числе о помещениях, составляющих общее имущество этого многоквартирного жилого дома, за исключением сведений о площади и об их местоположении в пределах этажа, в техническом плане указаны на основании представленной заказчиком кадастровых работ Проектной документации и Разрешения на строительство.

Количество обособленных контуров - 15.

В настоящем техническом плане материал стен под прочим понимается газобетонный блок с облицовкой кирпичом (выбрать указанный материал нет технической возможности).

Отмечаем так же, что в целях реализации положений Приказа Росреестра от 15.03.2022 N П/0082 «Об установлении формы технического плана, требований к его подготовке и состава содержащихся в нем сведений» (далее -Требования), по мнению Департамента недвижимости, в техническом плане отображаются проекции всех наземных, надземных и (или) подземных ограждающих конструкций. При этом проекции контуров как одного, так и разных типов могут полностью и (или) частично совпадать, пересекаться либо иметь общие точки, что не является нарушением Требований № П/0082.

В связи с тем, что адрес квартирам и помещениям не присвоен, в техническом плане заполнено поле описание местоположение.

Выступы 10 см. и менее, отображенные на поэтажном плане, но не показаны на чертеже контура здания, из-за того, что отсутствует техническая возможность отображать выступы таких размеров на контуре (программа выдает ошибку – задвоение координат).

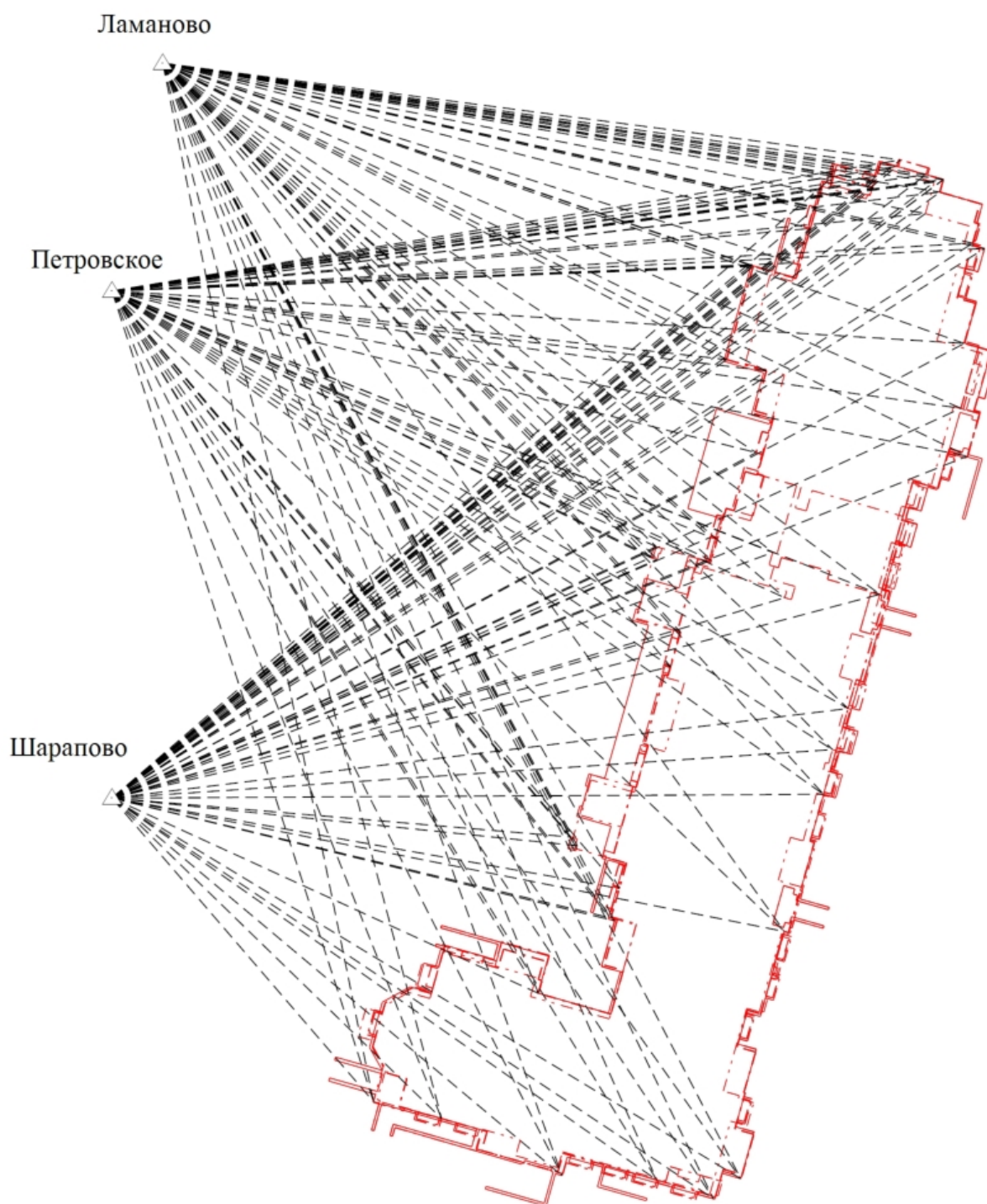
На Планах этажа и Планах части этажа отображены все линейные размеры, кроме размеров соответствующей надписи, которые превышают изображение элемента, к которому необходимо указать такой линейный размер (п. 72 Требований).

Так как xml схема не соответствует по форме и содержанию текстовой части технического плана согласно Приказу Росреестра от 15.03.2022 N П/0082 «Об установлении формы технического плана, требований к его подготовке и состава содержащихся в нем сведений», поэтому в состав приложения технического плана включен технический план в формате pdf.

-

Технический план подготовил кадастровый инженер Марцинкус Владимир Антанас, являющийся членом СРО КИ Ассоциация саморегулируемая организация "Объединение профессионалов кадастровой деятельности" (дата вступления в СРО "23" мая 2016 г. , уникальный реестровый номер кадастрового инженера в реестре членов СРО КИ N 1508). Сведения о СРО КИ Ассоциация саморегулируемая организация "Объединение профессионалов кадастровой деятельности" содержатся в государственном реестре СРО КИ (уникальный номер реестровой записи от "23" мая 2016 г. N 003).

Схема геодезических построений



Условные обозначения










-  - Часть контура, образованного проекцией вновь образованного наземного конструктивного элемента здания, сооружения, объекта незавершенного строительства
-  - Часть контура, образованного проекцией вновь образованного подземного конструктивного элемента здания, сооружения, объекта незавершенного строительства
-  - Часть контура, образованного проекцией вновь образованного надземного конструктивного элемента здания, сооружения, объекта незавершенного строительства
-  - Пункт государственной геодезической сети
-  - Направление от пункта ОГС до характерной точки контура здания, сооружения, объекта незавершенного строительства
- Шарапово - Наименование пункта опорной геодезической сети

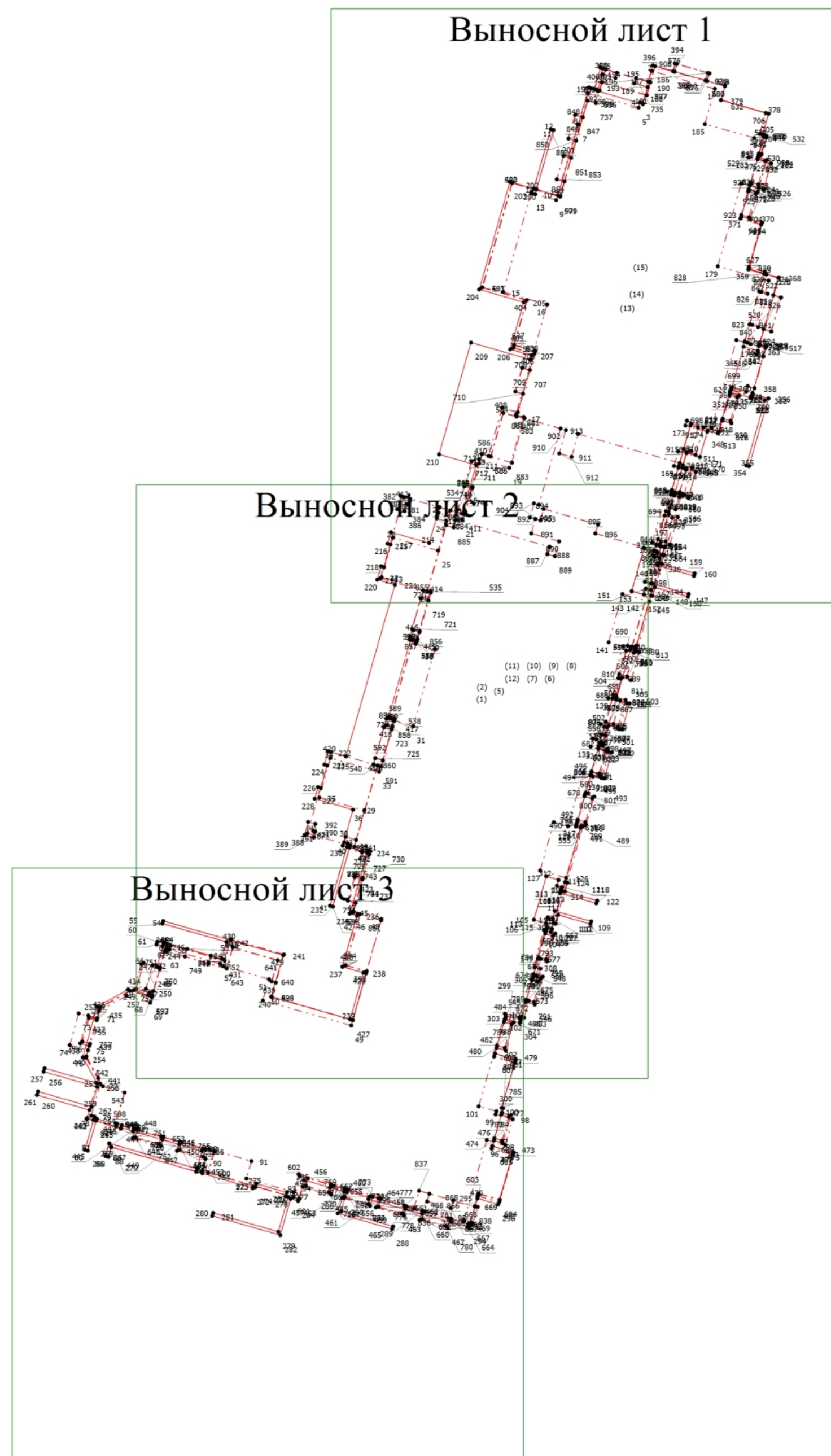
Схема расположения здания, сооружения (части объекта недвижимости), объекта незавершенного строительства в границах земельного участка



Условные обозначения

-  - Часть контура, образованного проекцией вновь образованного наземного конструктивного элемента здания, сооружения, объекта незавершенного строительства
-  - Часть контура, образованного проекцией вновь образованного подземного конструктивного элемента здания, сооружения, объекта незавершенного строительства
-  - Часть контура, образованного проекцией вновь образованного надземного конструктивного элемента здания, сооружения, объекта незавершенного строительства
-  - Граница земельного участка

50:20:0040306:350 - Кадастровый номер земельного участка

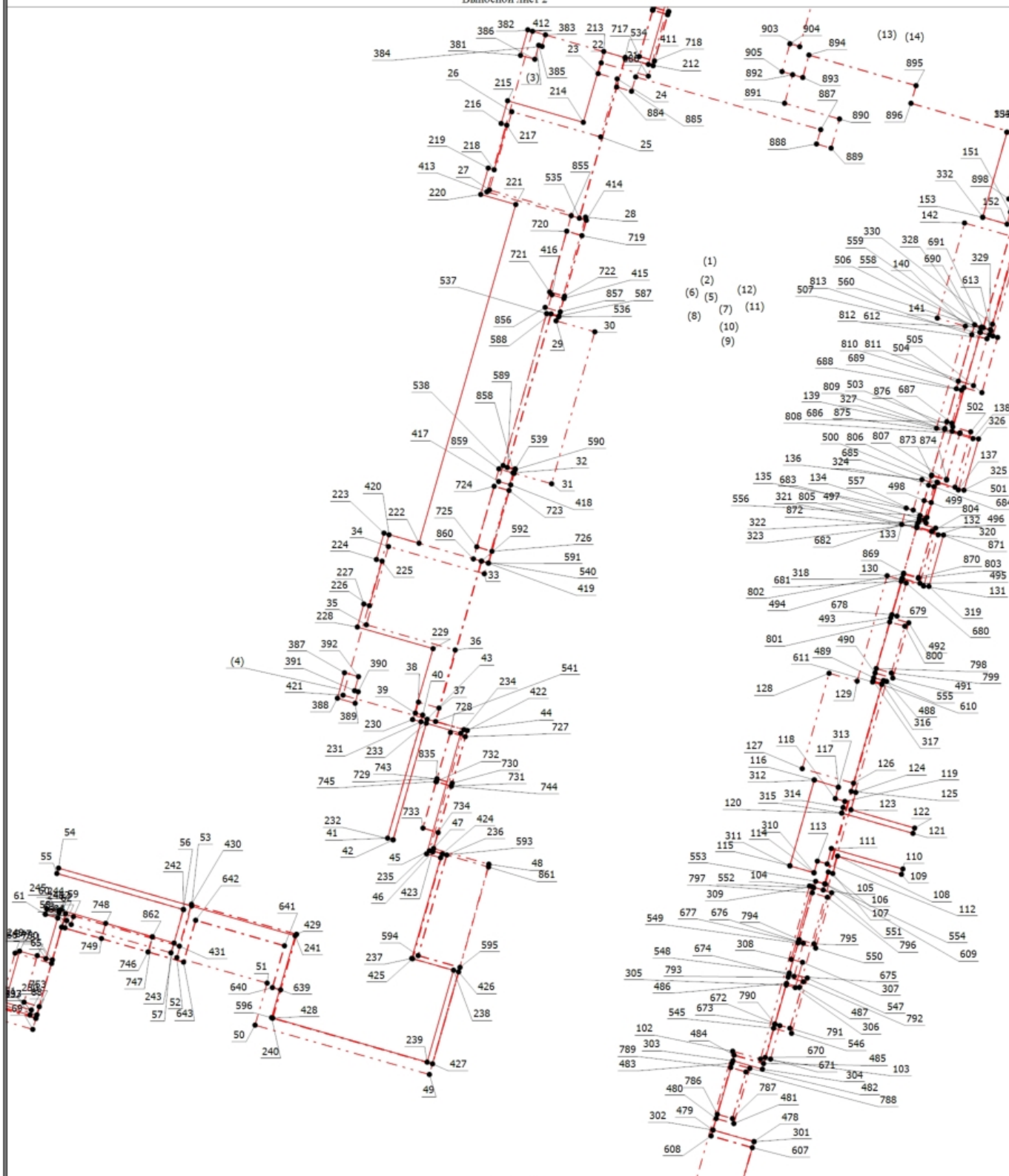


Условные обозначения

- - Характерная точка контура здания, сооружения, объекта незавершенного строительства
- 1 - Обозначение новой характерной точки
- (1) - Номер образуемого контура
- - Часть контура, образованного проекцией вновь образованного наземного конструктивного элемента здания, сооружения, объекта незавершенного строительства
- - - - - Часть контура, образованного проекцией вновь образованного подземного конструктивного элемента здания, сооружения, объекта незавершенного строительства
- · · · · Часть контура, образованного проекцией вновь образованного надземного конструктивного элемента здания, сооружения, объекта незавершенного строительства

Чертеж контура здания, сооружения (части объекта недвижимости), объекта незавершенного строительства

Выносной лист 2



Масштаб 1:200

Условные обозначения

•
1
(1)

- Характерная точка контура здания, сооружения, объекта незавершенного строительства

- Обозначение новой характерной точки

- Номер образуемого контура

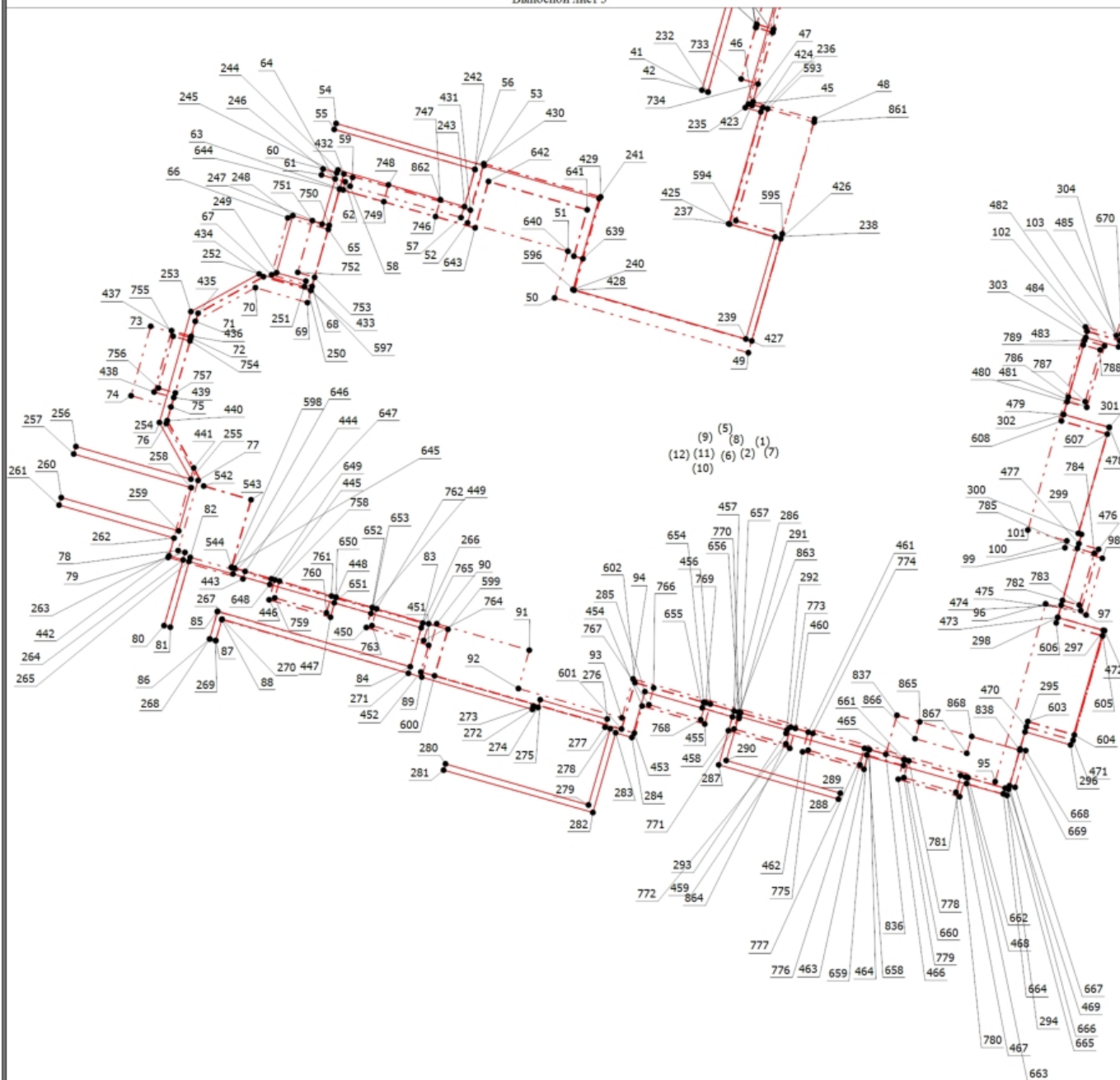
- Часть контура, образованного проекцией вновь образованного наземного конструктивного элемента здания, сооружения, объекта незавершенного строительства

- Часть контура, образованного проекцией вновь образованного подземного конструктивного элемента здания, сооружения, объекта незавершенного строительства

- Часть контура, образованного проекцией вновь образованного надземного конструктивного элемента здания, сооружения, объекта незавершенного строительства

Чертеж контура здания, сооружения (части объекта недвижимости), объекта незавершенного строительства

Выносной лист 3



(9) (5) (8) (1)
(12) (11) (6) (2) (7)
(10)

Масштаб 1:200

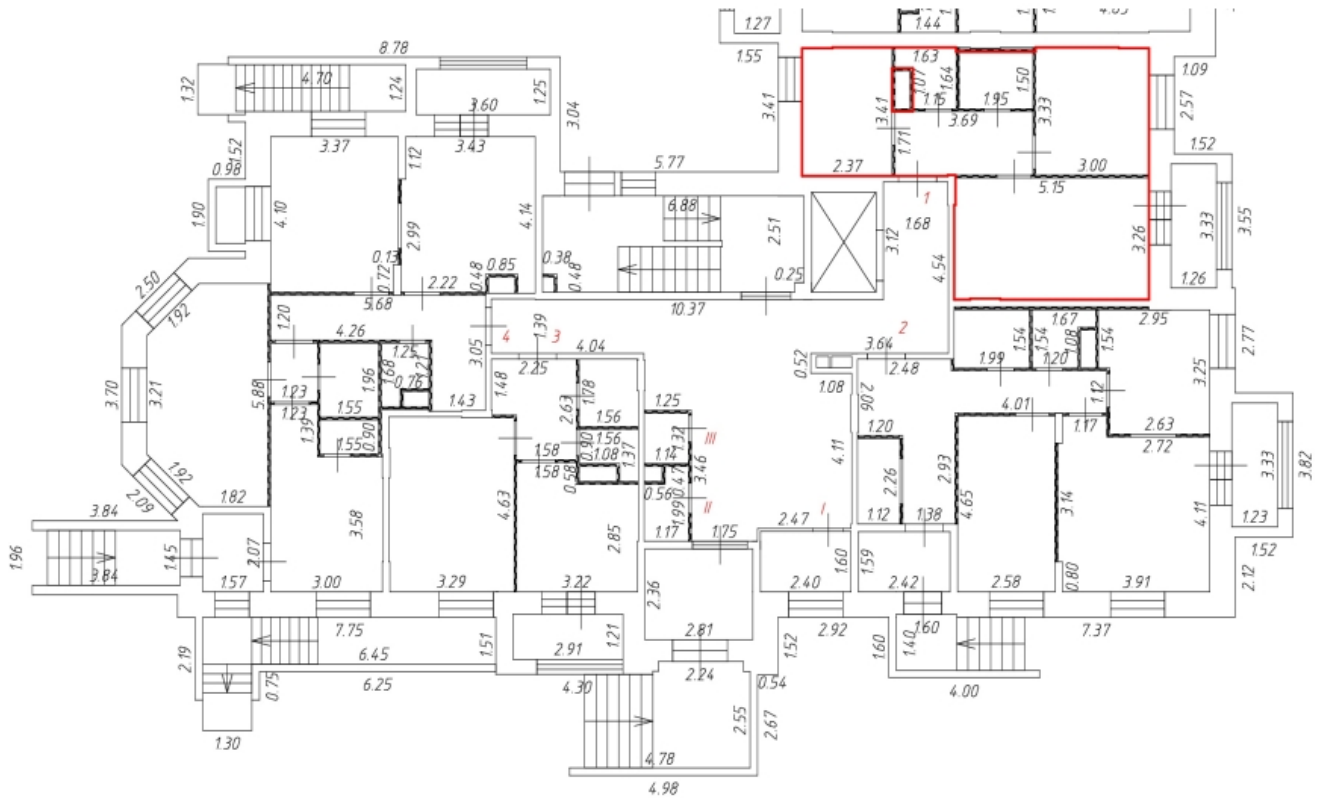
Условные обозначения

•
1
(1)


- - Характерная точка контура здания, сооружения, объекта незавершенного строительства
- 1 - Обозначение новой характерной точки
- (1) - Номер образуемого контура
- (solid red line) - Часть контура, образованного проекцией вгору образованного наземного конструктивного элемента здания, сооружения, объекта незавершенного строительства
- - - (dashed red line) - Часть контура, образованного проекцией вгору образованного подземного конструктивного элемента здания, сооружения, объекта незавершенного строительства
- - - (dash-dot red line) - Часть контура, образованного проекцией вгору образованного надземного конструктивного элемента здания, сооружения, объекта незавершенного строительства

Фрагмент этажа

1 этаж
подъезд 1



Условные обозначения:

- - часть контура вновь образованного помещения
-  - стена с окном и дверью
-  - перегородка
-  - спуск в подвал
-  - приямок с окном
-  - крыльцо с пандусом
-  - лифт
-  - ладжия
-  - балкон для кондиционера
-  - лестница

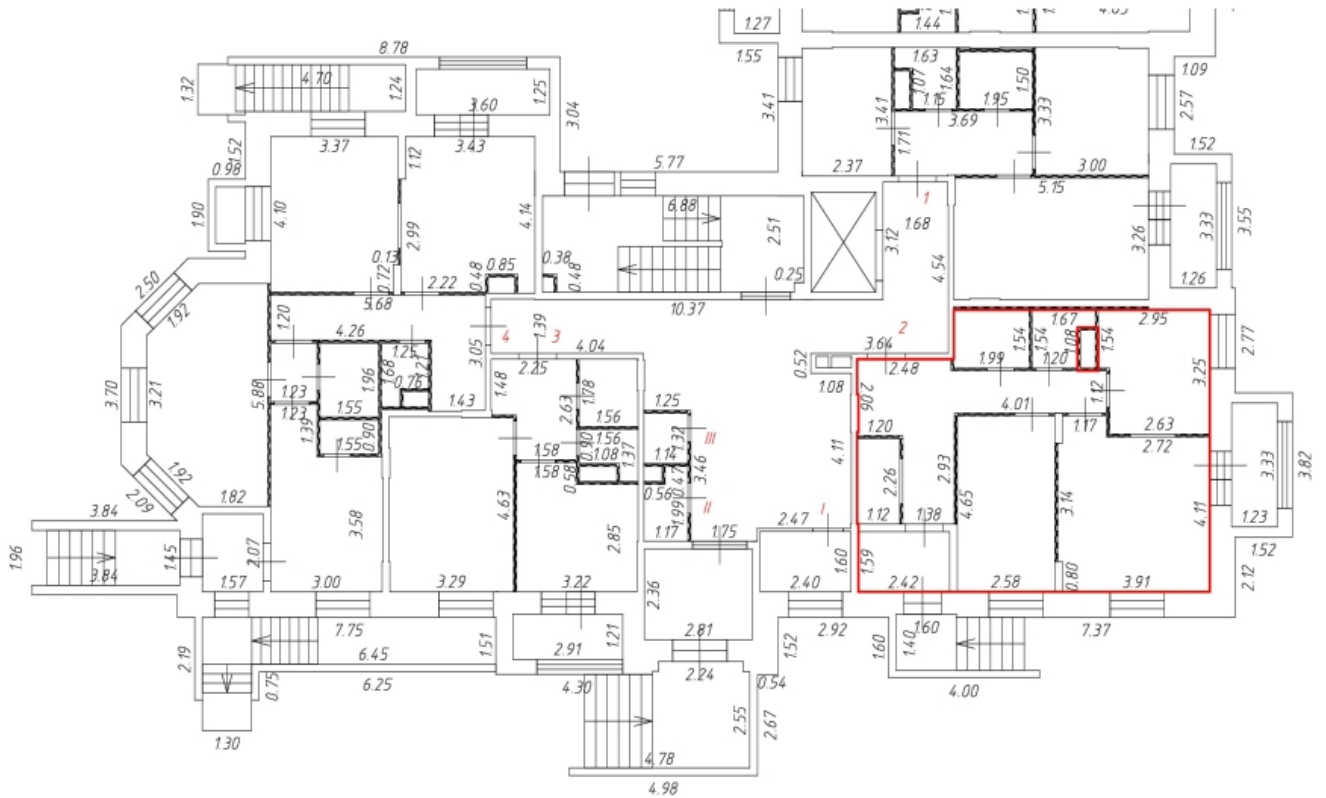
310 - номер помещения

2.58 - линейный размер

Масштаб: 1:200

Фрагмент этажа

1 этаж
подъезд 1



Условные обозначения:

— часть контура вновь образованного помещения

- стена с окном и дверью

- перегородка

- спуск в подвал

- приямок с окном

310 - номер помещения

258 - линейный размер

- крыльцо с пандусом

- лифт

- ладжия

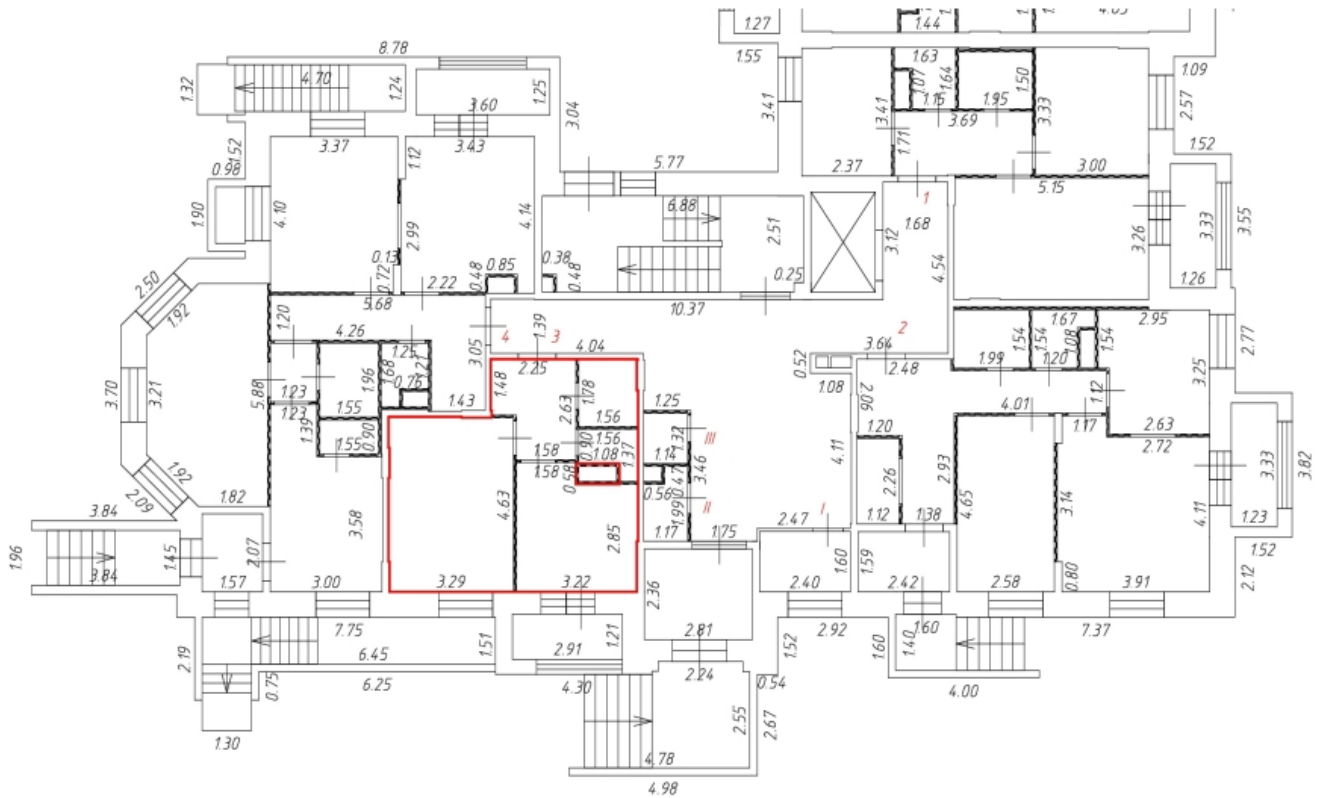
- балкон для кондиционера

- лестница




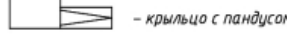
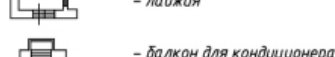
Масштаб: 1:200

Фрагмент этажа

1 этаж
подъезд 1



Условные обозначения:

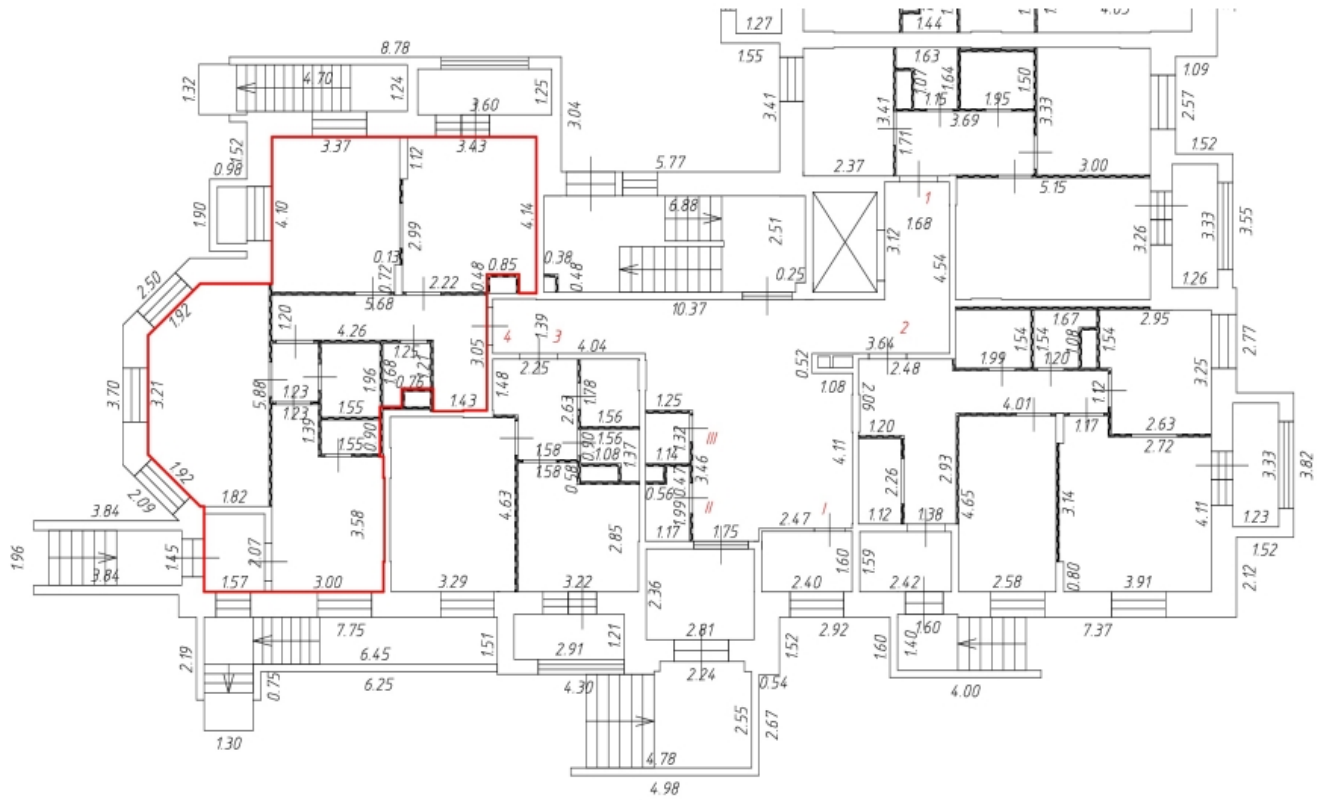
- - часть контура вновь образованного помещения
-  - стена с окном и дверью
-  - перегородка
-  - спуск в подвал
-  - приямок с окном
- 310 - номер помещения
-  - крыльцо с пандусом
-  - лифт
-  - ладжия
-  - балкон для кондиционера
-  - лестница

2.58 - линейный размер

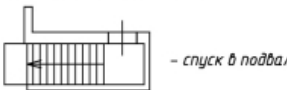

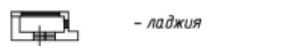
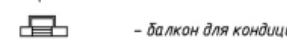
Масштаб: 1:200

Фрагмент этажа

1 этаж
подъезд 1



Условные обозначения:

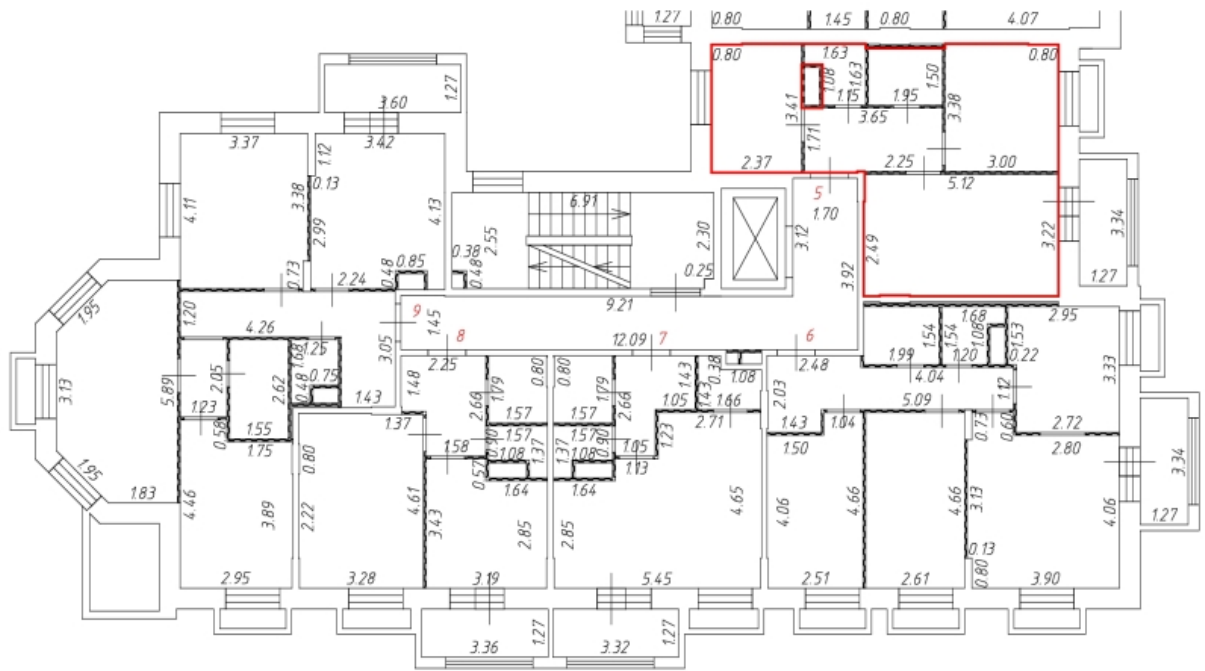
- - часть контура вновь образованного помещения
-  - стена с окном и дверью
-  - перегородка
-  - спуск в подвал
-  - приямок с окном
- 310 - номер помещения
-  - крыльцо с пандусом
-  - лифт
-  - ладжия
-  - балкон для кондиционера
-  - лестница

2.58 - линейный размер







Масштаб: 1:200

Фрагмент этажа

2 этаж
подъезд 1



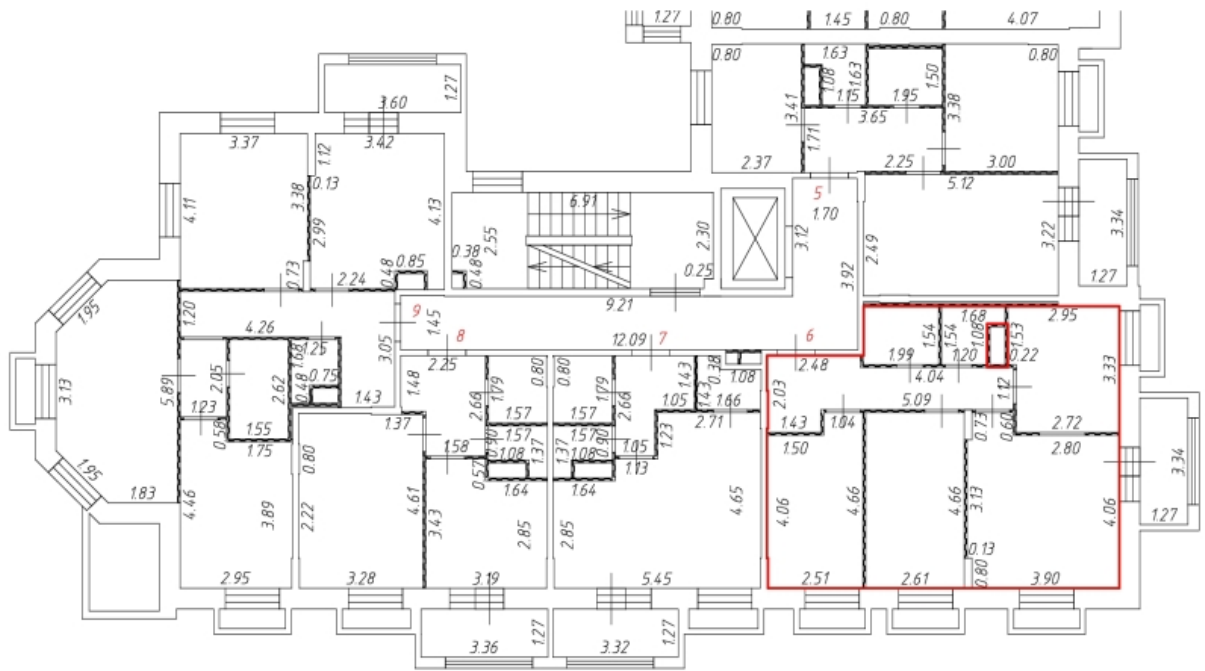
Условные обозначения:

- - часть контура вновь образованного помещения
-  - стена с окном и дверью
-  - перегородка
- 310 - номер помещения
- 2.58 - линейный размер
-  - крыльцо с пандусом
-  - лифт
-  - лоджия
-  - балкон для кондиционера
-  - лестница






Масштаб: 1:200

Фрагмент этажа

2 этаж
подъезд 1



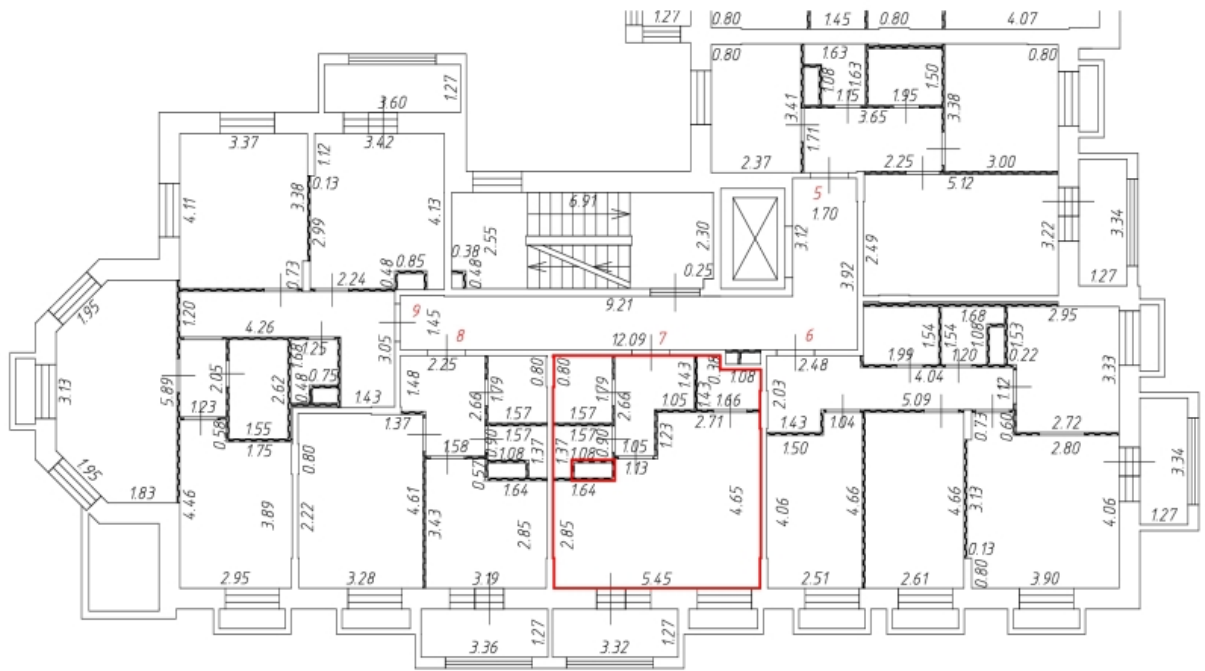
Условные обозначения:

- - часть контура вновь образованного помещения
-  - стена с окном и дверью
-  - перегородка
- 310 - номер помещения
- 2.58 - линейный размер
-  - крыльцо с пандусом
-  - лифт
-  - лоджия
-  - балкон для кондиционера
-  - лестница





Масштаб: 1:200

Фрагмент этажа

2 этаж
подъезд 1



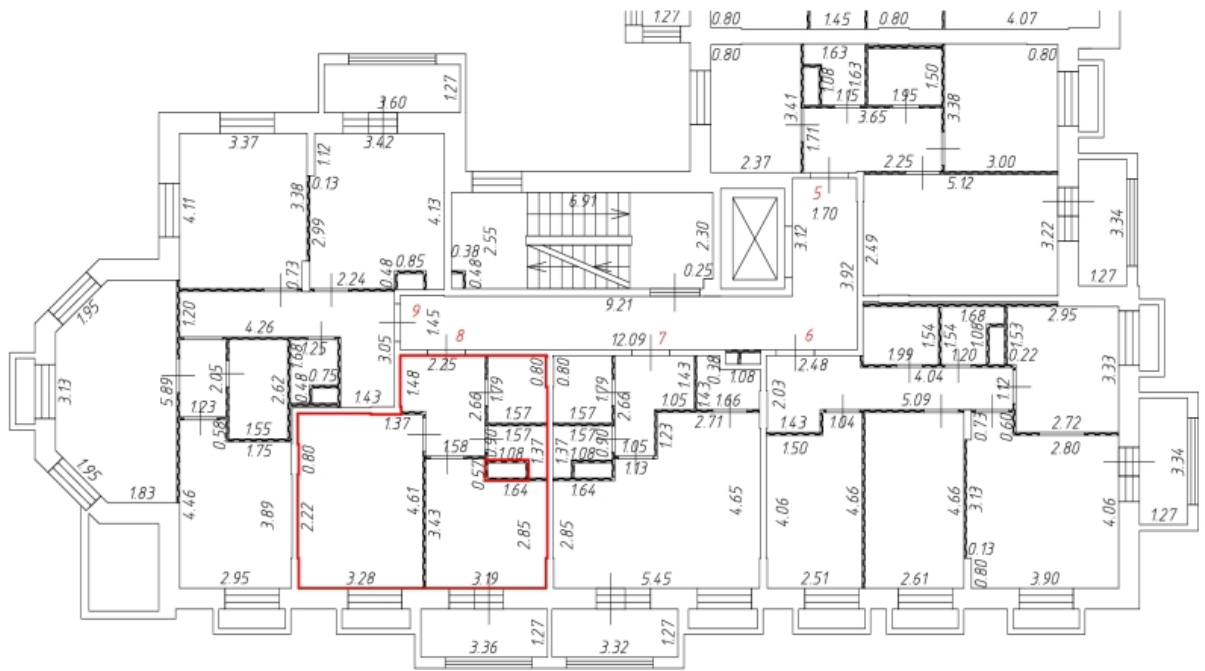
Условные обозначения:

- - часть контура вновь образованного помещения
-  - стена с окном и дверью
-  - перегородка
- 310 - номер помещения
- 2.58 - линейный размер
-  - крыльцо с пандусом
-  - лифт
-  - лоджия
-  - балкон для кондиционера
-  - лестница







Масштаб: 1:200

Фрагмент этажа

2 этаж
подъезд 1



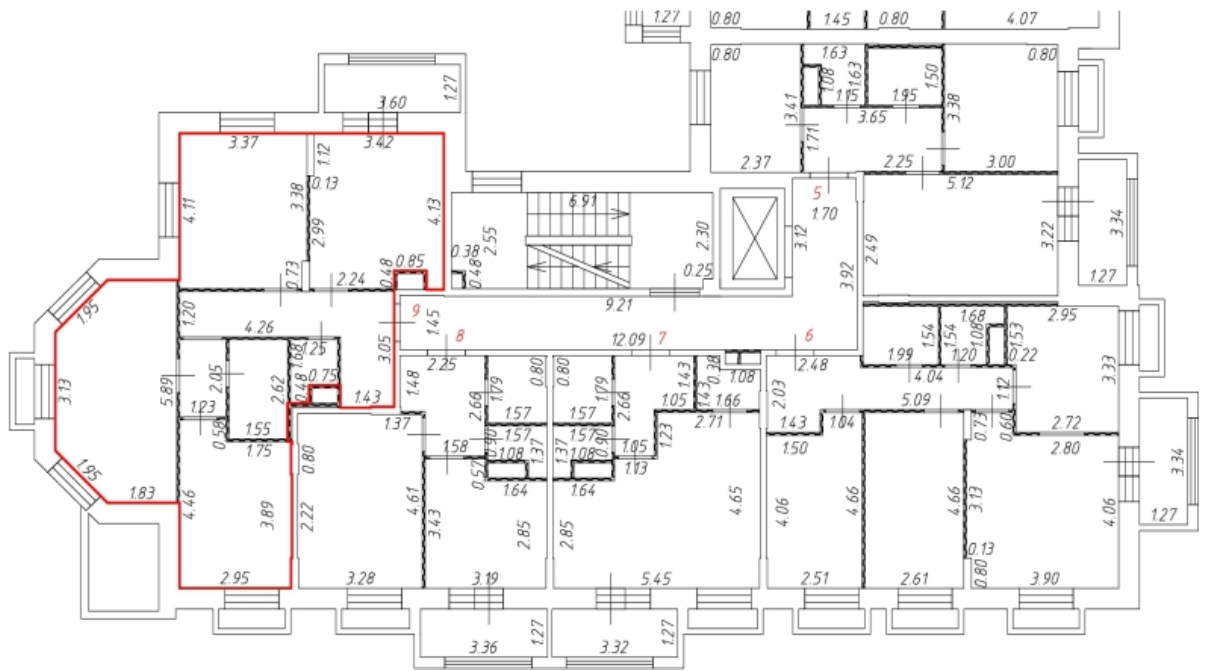
Условные обозначения:

- - часть контура вновь образованного помещения
-  - стена с окном и дверью
-  - перегородка
- 310 - номер помещения
- 2.58 - линейный размер
-  - крыльцо с пандусом
-  - лифт
-  - лоджия
-  - балкон для кондиционера
-  - лестница

Масштаб: 1:200

Фрагмент этажа

2 этаж
подъезд 1



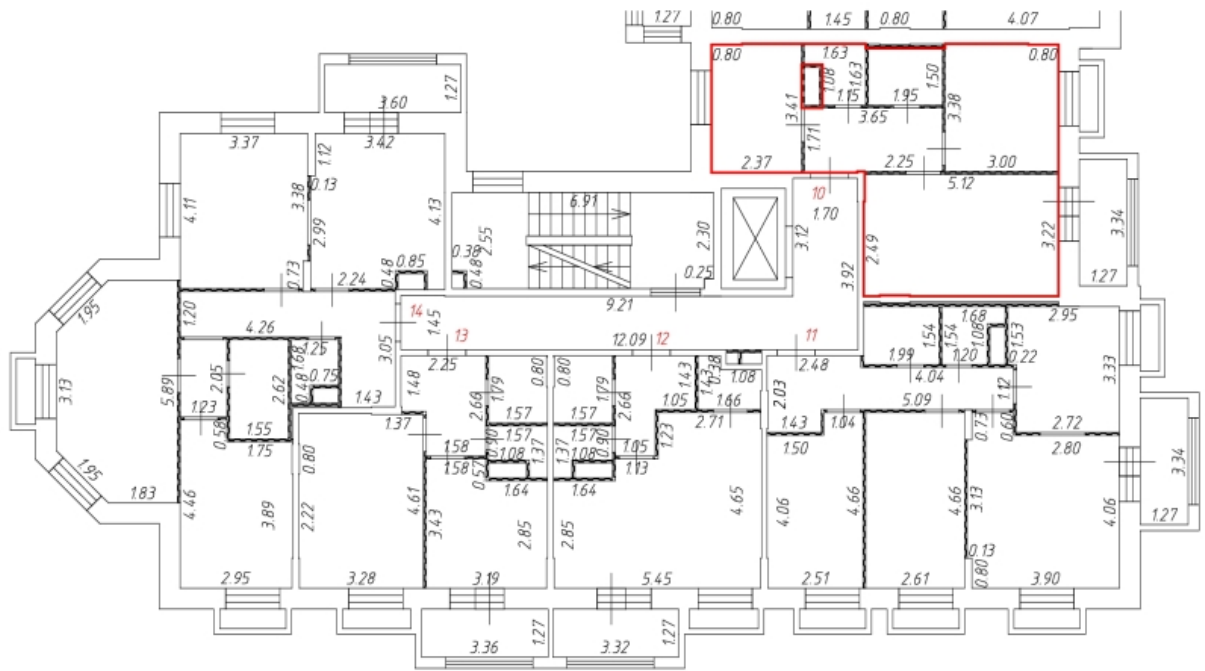
Условные обозначения:

- - часть контура вновь образованного помещения
-  - стена с окном и дверью
-  - перегородка
- 310 - номер помещения
- 2.58 - линейный размер
-  - крыльцо с пандусом
-  - лифт
-  - лоджия
-  - балкон для кондиционера
-  - лестница







Масштаб: 1:200

Фрагмент этажа

3 этаж подъезд 1



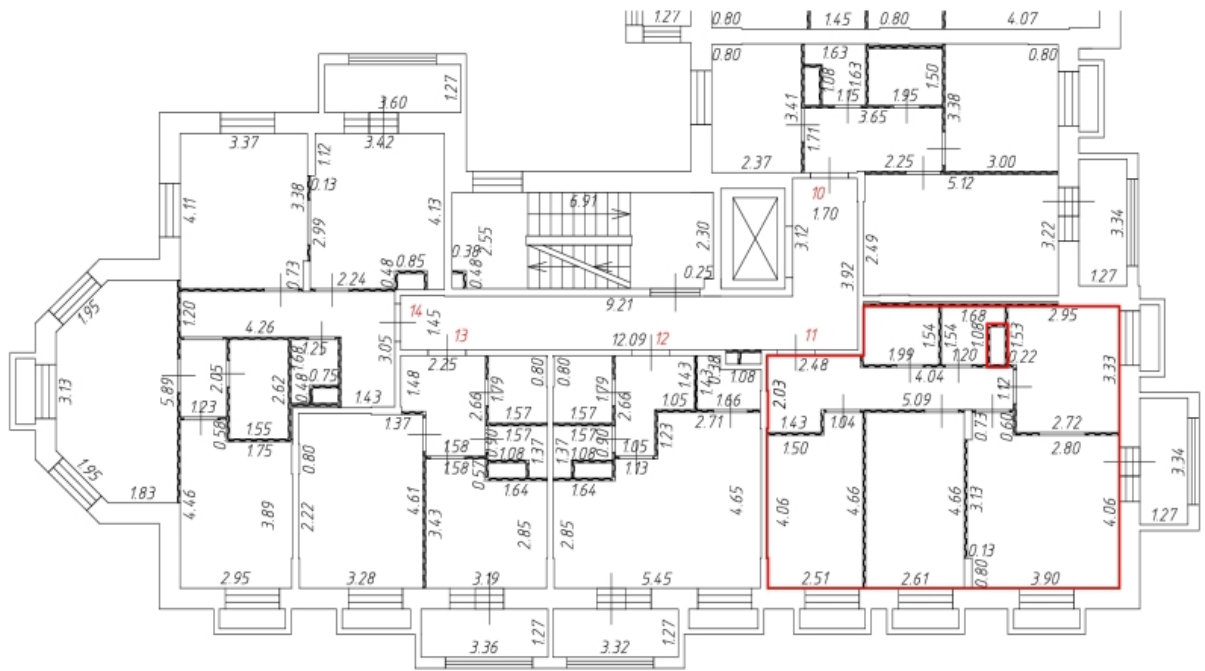
Условные обозначения:

- - часть контура вновь образованного помещения
-  - стена с окном и дверью
-  - перегородка
- 310 - номер помещения
- 2.58 - линейный размер
-  - крыльцо с пандусом
-  - лифт
-  - лоджия
-  - балкон для кондиционера
-  - лестница





Масштаб: 1:200

Фрагмент этажа

3 этаж подъезд 1



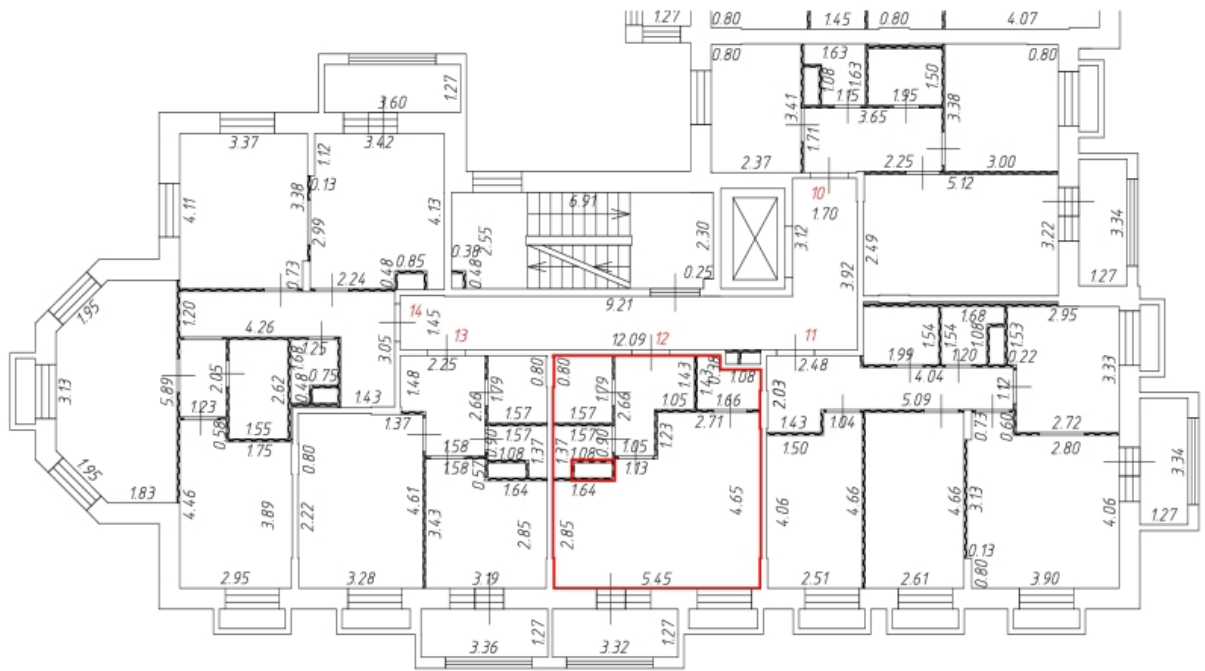
Условные обозначения:

- - часть контура вновь образованного помещения
-  - стена с окном и дверью
-  - перегородка
- 310 - номер помещения
- 2.58 - линейный размер
-  - крыльцо с пандусом
-  - лифт
-  - лоджия
-  - балкон для кондиционера
-  - лестница


Масштаб: 1:200

Фрагмент этажа

3 этаж подъезд 1



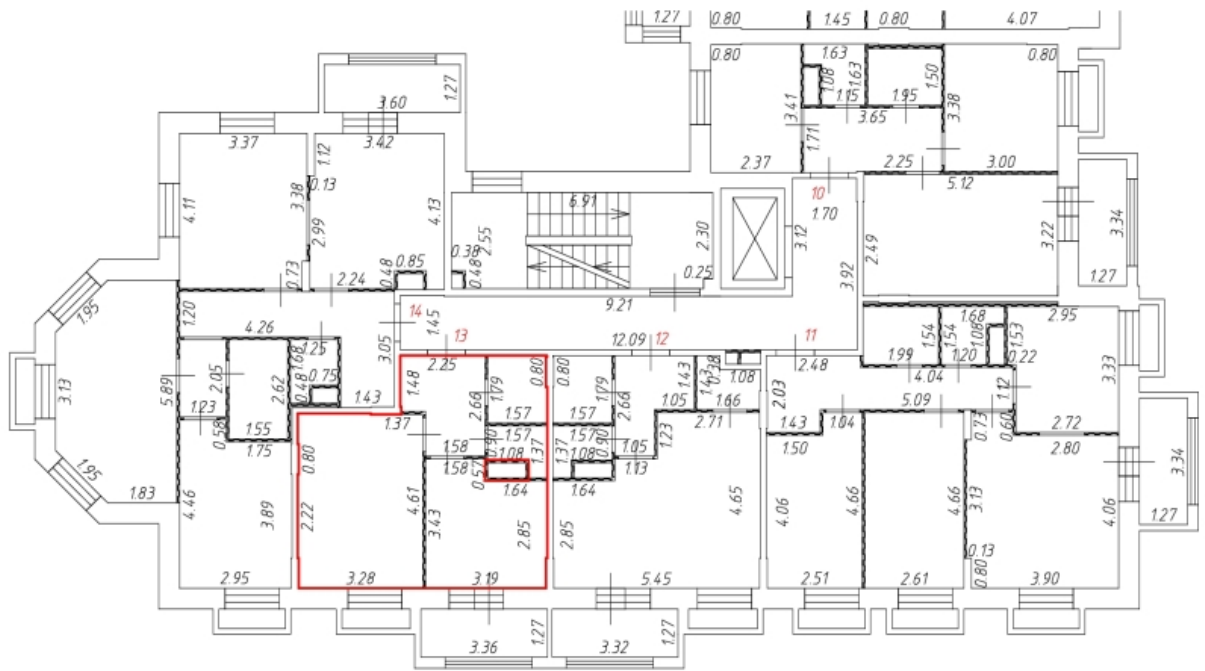
Условные обозначения:

- — часть контура вновь образованного помещения
-  — стена с окном и дверью
-  — перегородка
- 310 — номер помещения
- 2.58 — линейный размер
-  — крыльцо с пандусом
-  — лифт
-  — лоджия
-  — балкон для кондиционера
-  — лестница





Масштаб: 1:200

Фрагмент этажа

3 этаж подъезд 1



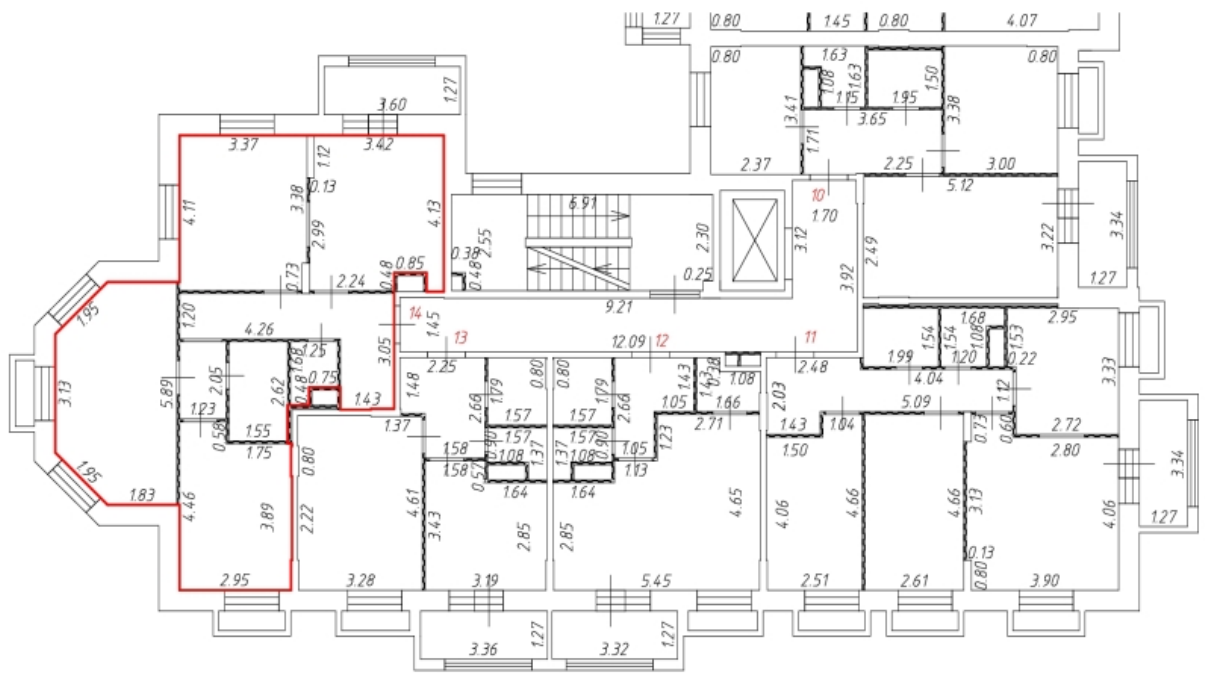
Условные обозначения:

- - часть контура вновь образованного помещения
-  - стена с окном и дверью
-  - перегородка
- 310 - номер помещения
- 2.58 - линейный размер
-  - крыльцо с пандусом
-  - лифт
-  - лоджия
-  - балкон для кондиционера
-  - лестница



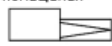




Масштаб: 1:200

Фрагмент этажа

3 этаж подъезд 1



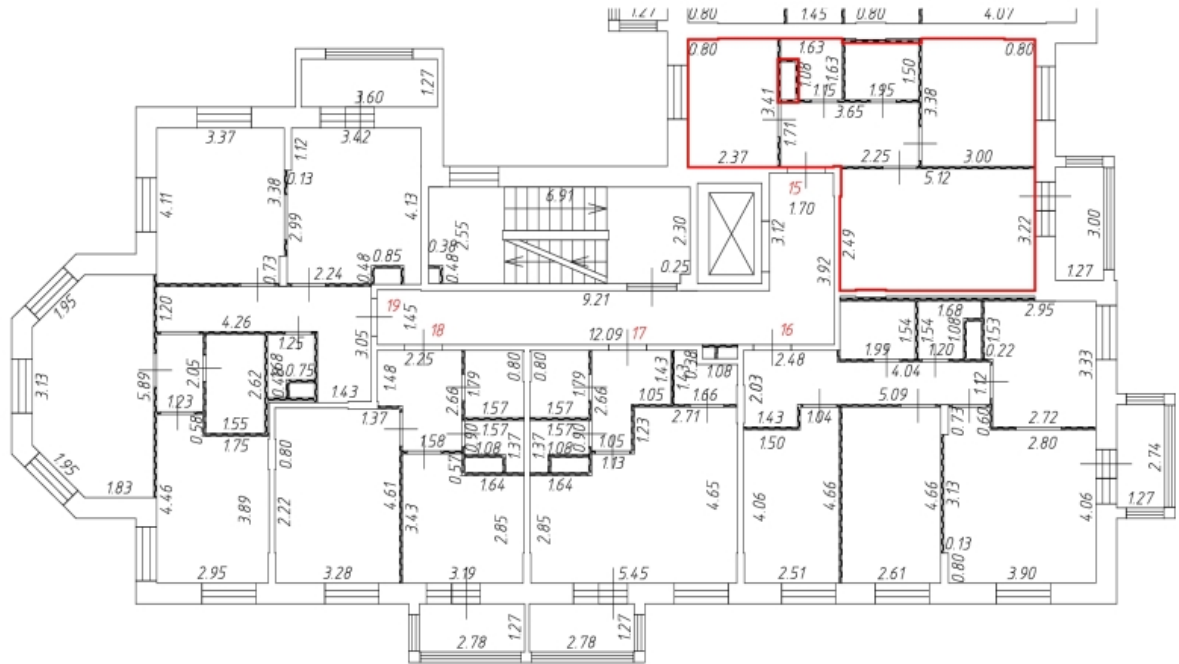
Условные обозначения:

- - часть контура вновь образованного помещения
-  - стена с окном и дверью
-  - перегородка
- 310 - номер помещения
- 2.58 - линейный размер
-  - крыльцо с пандусом
-  - лифт
-  - лоджия
-  - балкон для кондиционера
-  - лестница




Масштаб: 1:200

Фрагмент этажа

4 этаж
подъезд 1



Условные обозначения:

- - часть контура вновь образованного помещения
-  - стена с окном и дверью
-  - перегородка
- 310 - номер помещения
- 2.58 - линейный размер
-  - крыльцо с пандусом
-  - лифт
-  - лоджия
-  - балкон для кондиционера
-  - лестница

Масштаб: 1:200

Фрагмент этажа

4 этаж
подъезд 1



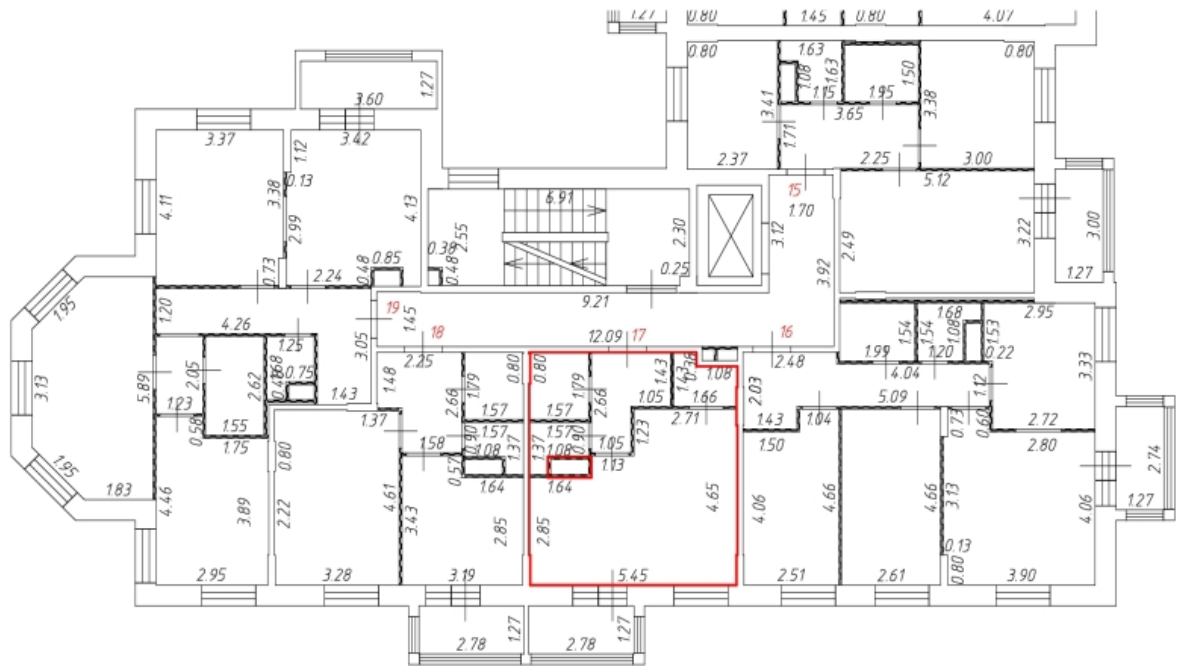
Условные обозначения:

- - часть контура вновь образованного помещения
-  - стена с окном и дверью
-  - перегородка
- 310 - номер помещения
- 2.58 - линейный размер
-  - крыльцо с пандусом
-  - лифт
-  - лоджия
-  - балкон для кондиционера
-  - лестница


Масштаб: 1:200

Фрагмент этажа

4 этаж
подъезд 1



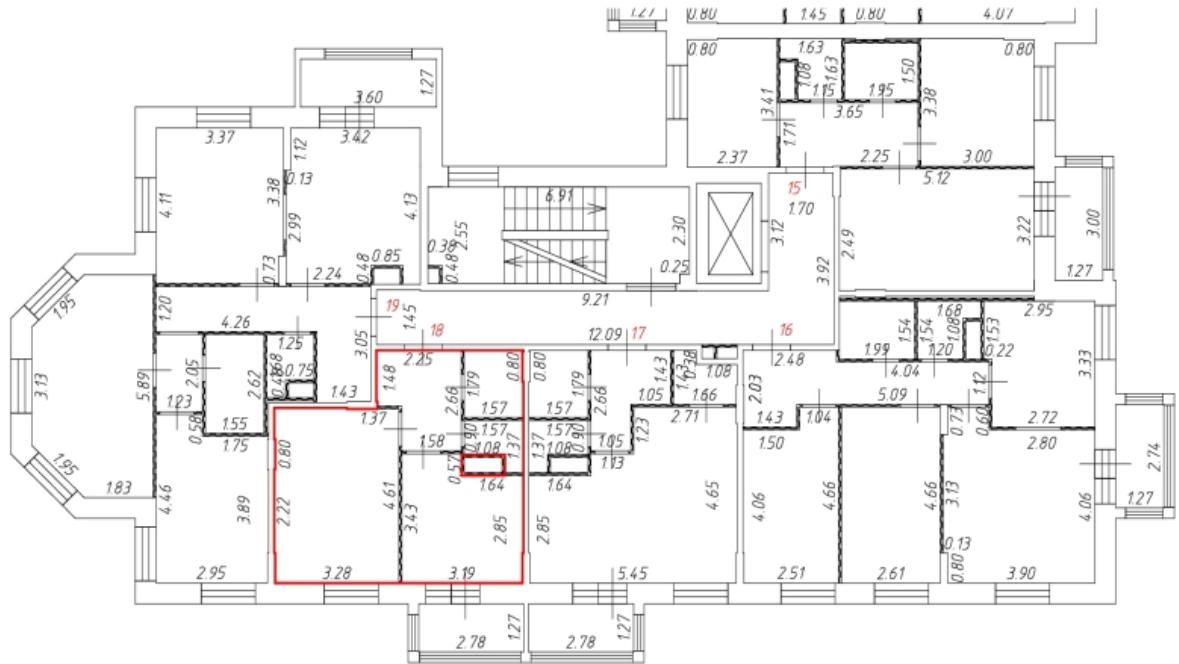
Условные обозначения:

- - часть контура вновь образованного помещения
-  - стена с окном и дверью
-  - перегородка
- 310 - номер помещения
- 2.58 - линейный размер
-  - крыльцо с пандусом
-  - лифт
-  - лоджия
-  - балкон для кондиционера
-  - лестница




Масштаб: 1:200

Фрагмент этажа

4 этаж
подъезд 1



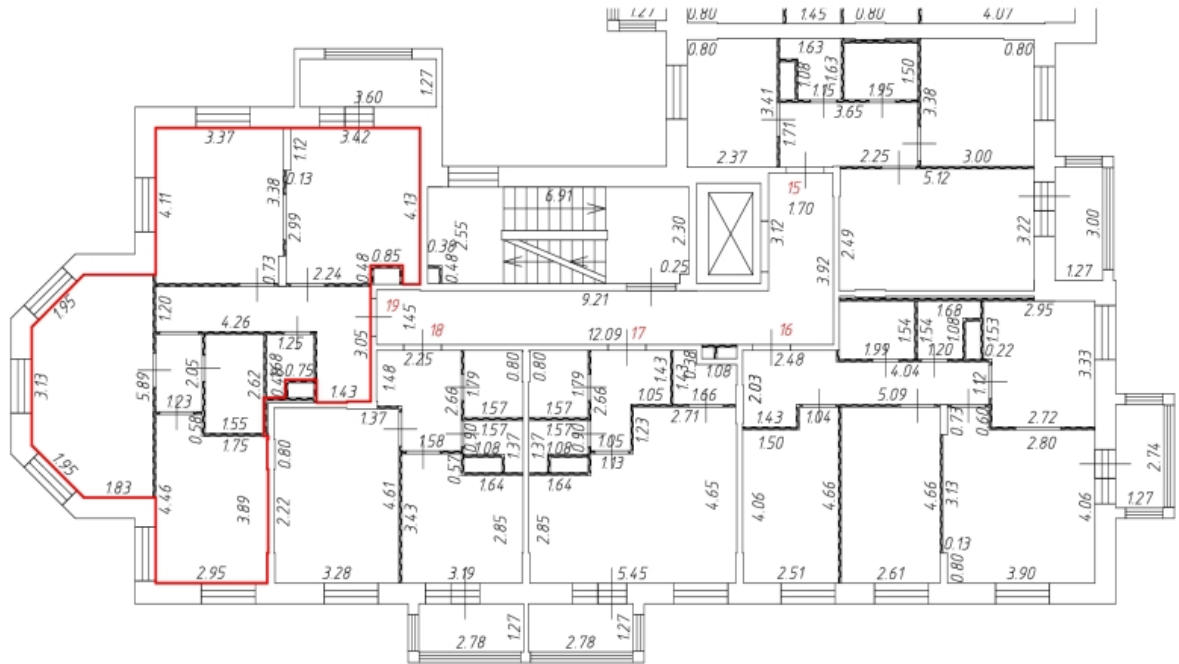
Условные обозначения:

-  - часть контура вновь образованного помещения
-  - стена с окном и дверью
-  - перегородка
- 310** - номер помещения
- 2.58** - линейный размер
-  - крыльцо с пандусом
-  - лифт
-  - ладжия
-  - балкон для кондиционера
-  - лестница



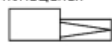



Масштаб: 1:200

Фрагмент этажа

4 этаж
подъезд 1



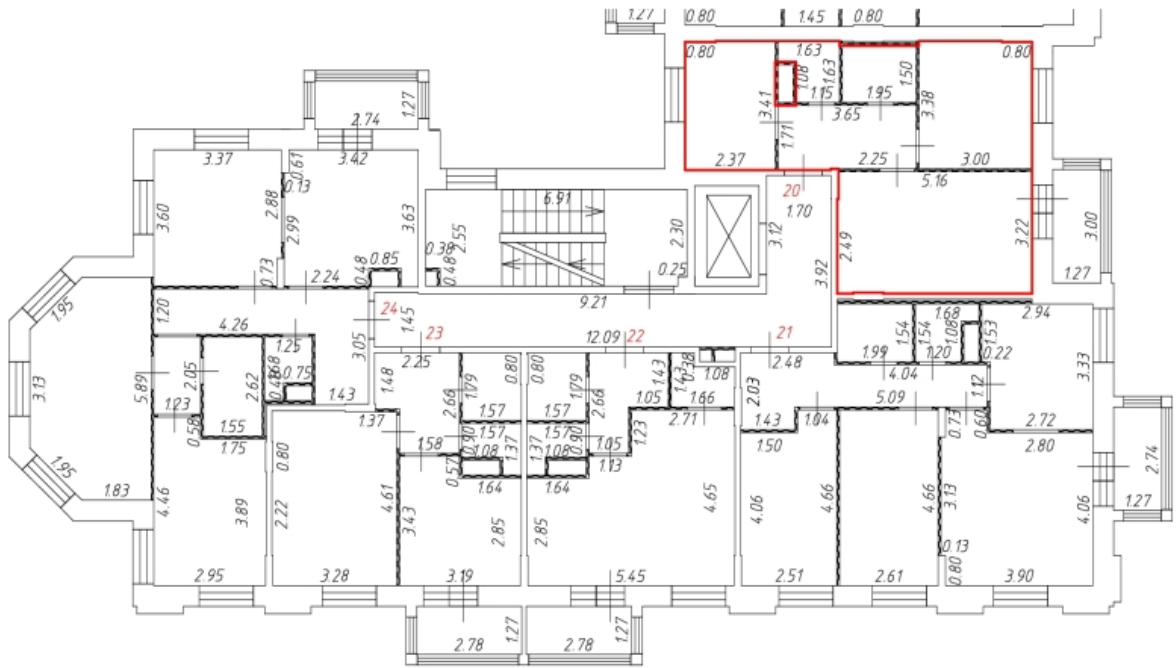
Условные обозначения:

- - часть контура вновь образованного помещения
-  - стена с окном и дверью
-  - перегородка
- 310 - номер помещения
- 2.58 - линейный размер
-  - крыльцо с пандусом
-  - лифт
-  - ладжия
-  - балкон для кондиционера
-  - лестница

Масштаб: 1:200

Фрагмент этажа

5 этаж подъезд 1



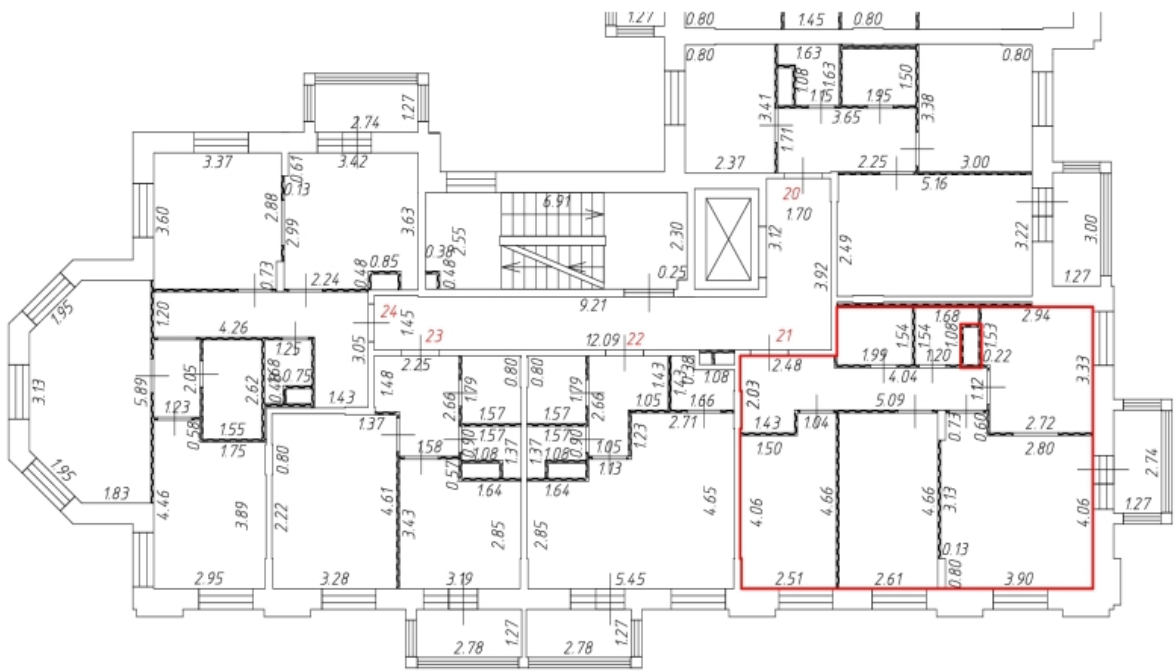
Условные обозначения:

- - часть контура вновь образованного помещения
-  - стена с окном и дверью
-  - перегородка
- 310 - номер помещения
- 2.58 - линейный размер
-  - крыльцо с пандусом
-  - лифт
-  - лоджия
-  - балкон для кондиционера
-  - лестница

Масштаб: 1:200

Фрагмент этажа

5 этаж
подъезд 1



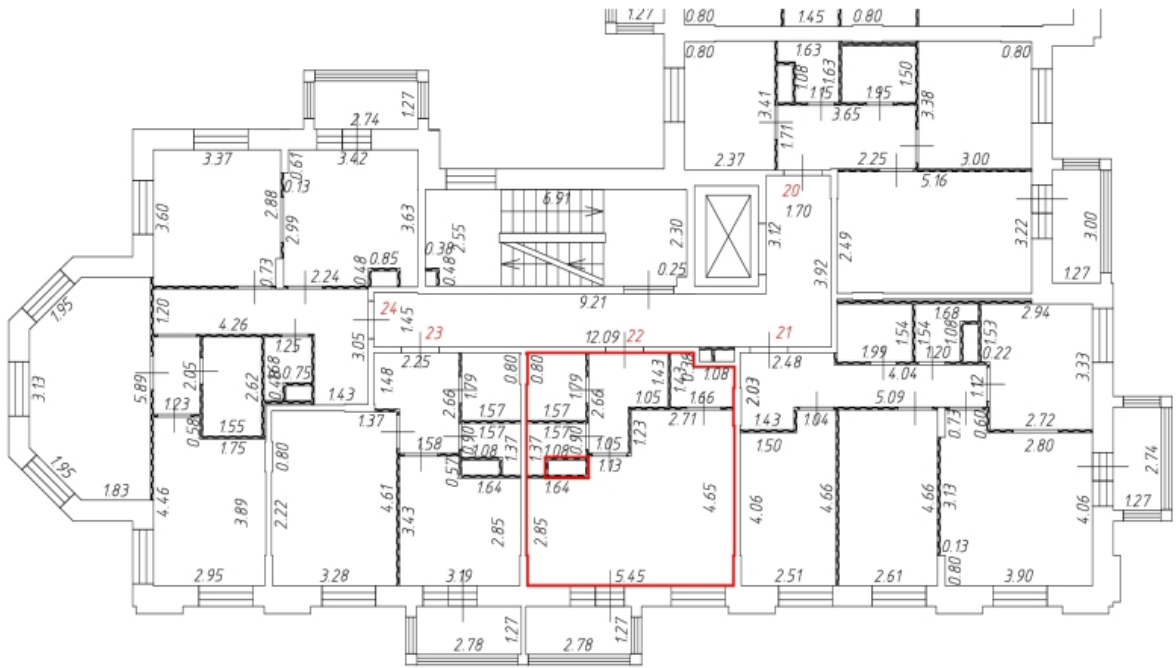
Условные обозначения:

- - часть контура вновь образованного помещения
-  - стена с окном и дверью
-  - перегородка
- 310 - номер помещения
- 2.58 - линейный размер
-  - крыльцо с пандусом
-  - лифт
-  - ладжия
-  - балкон для кондиционера
-  - лестница




Масштаб: 1:200

Фрагмент этажа

5 этаж
подъезд 1



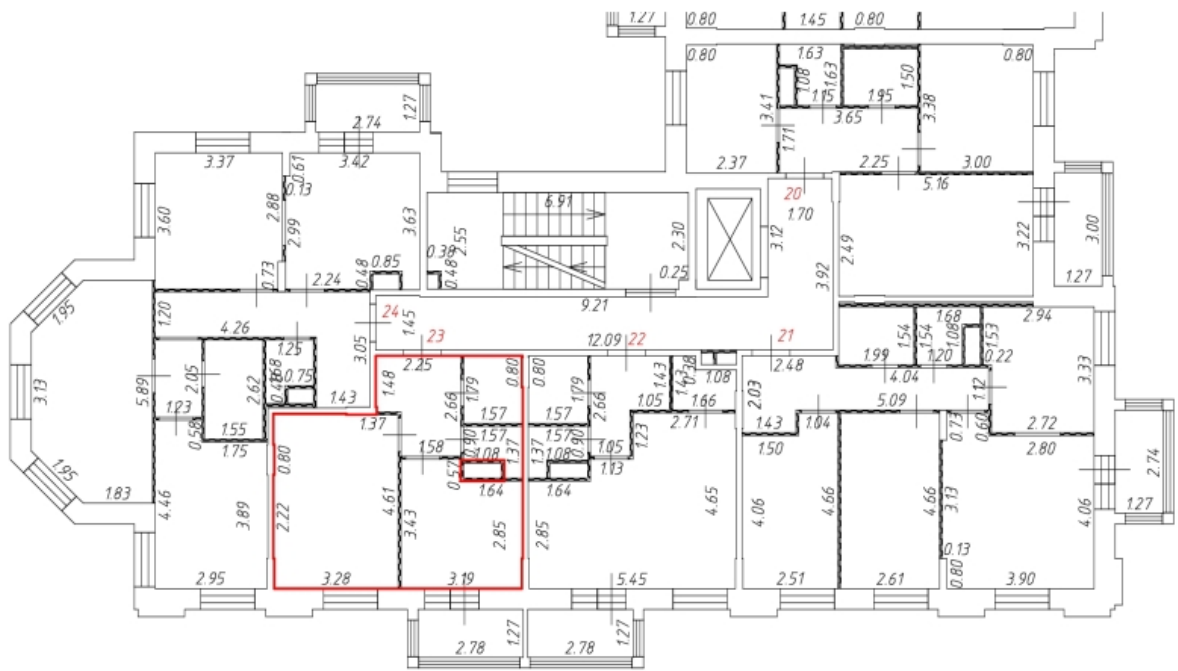
Условные обозначения:

- - часть контура вновь образованного помещения
-  - стена с окном и дверью
-  - перегородка
- 310 - номер помещения
- 2.58 - линейный размер
-  - крыльцо с пандусом
-  - лифт
-  - ладжия
-  - балкон для кондиционера
-  - лестница



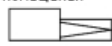




Масштаб: 1:200

Фрагмент этажа

5 этаж
подъезд 1



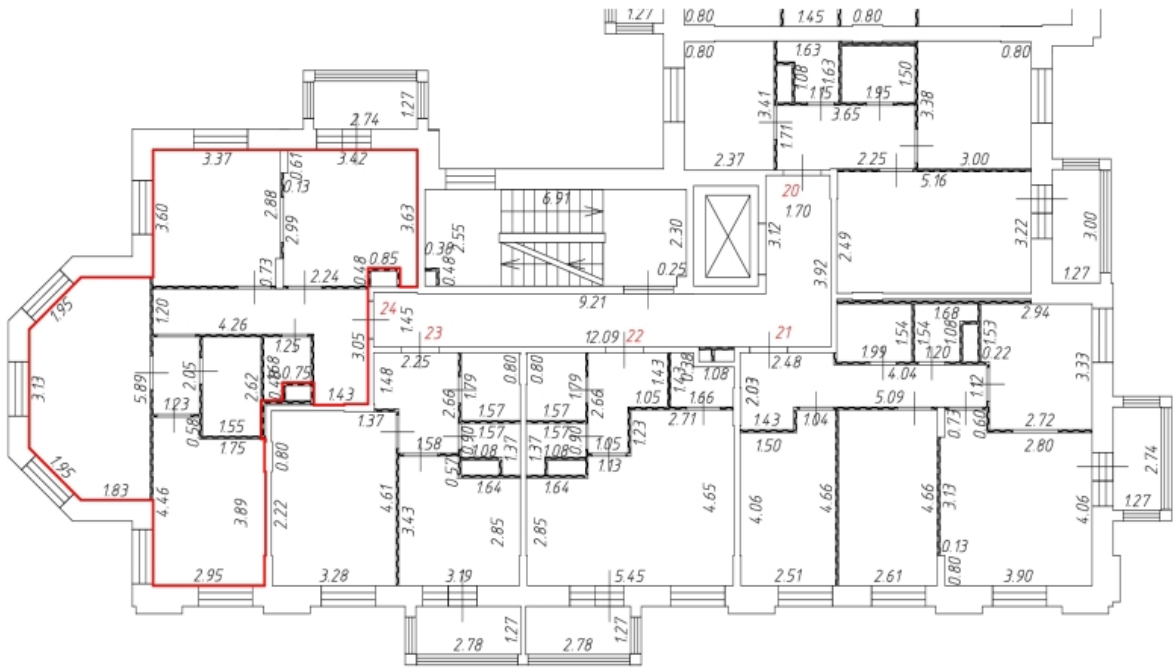
Условные обозначения:

- - часть контура вновь образованного помещения
-  - стена с окном и дверью
-  - перегородка
- 310 - номер помещения
- 2.58 - линейный размер
-  - крыльцо с пандусом
-  - лифт
-  - ладжия
-  - балкон для кондиционера
-  - лестница



Масштаб: 1:200

Фрагмент этажа

5 этаж
подъезд 1



Условные обозначения:

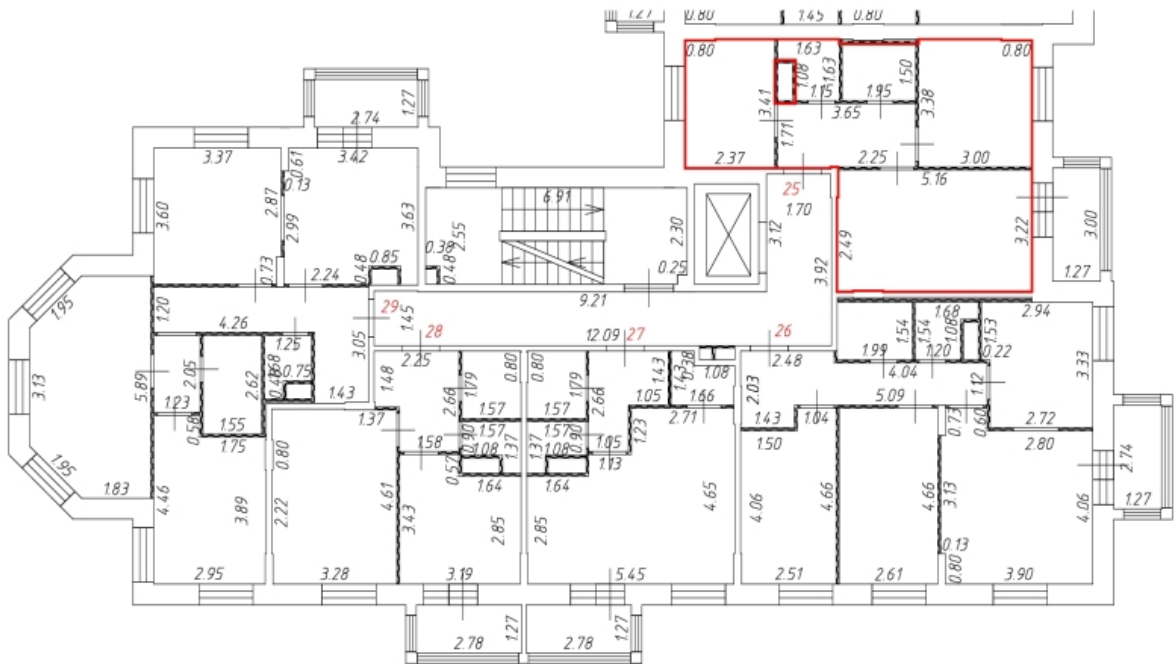
- - часть контура вновь образованного помещения
-  - стена с окном и дверью
-  - перегородка
- 310 - номер помещения
- 2.58 - линейный размер
-  - крыльцо с пандусом
-  - лифт
-  - лоджия
-  - балкон для кондиционера
-  - лестница

Масштаб: 1:200








Фрагмент этажа

6 этаж

подъезд 1



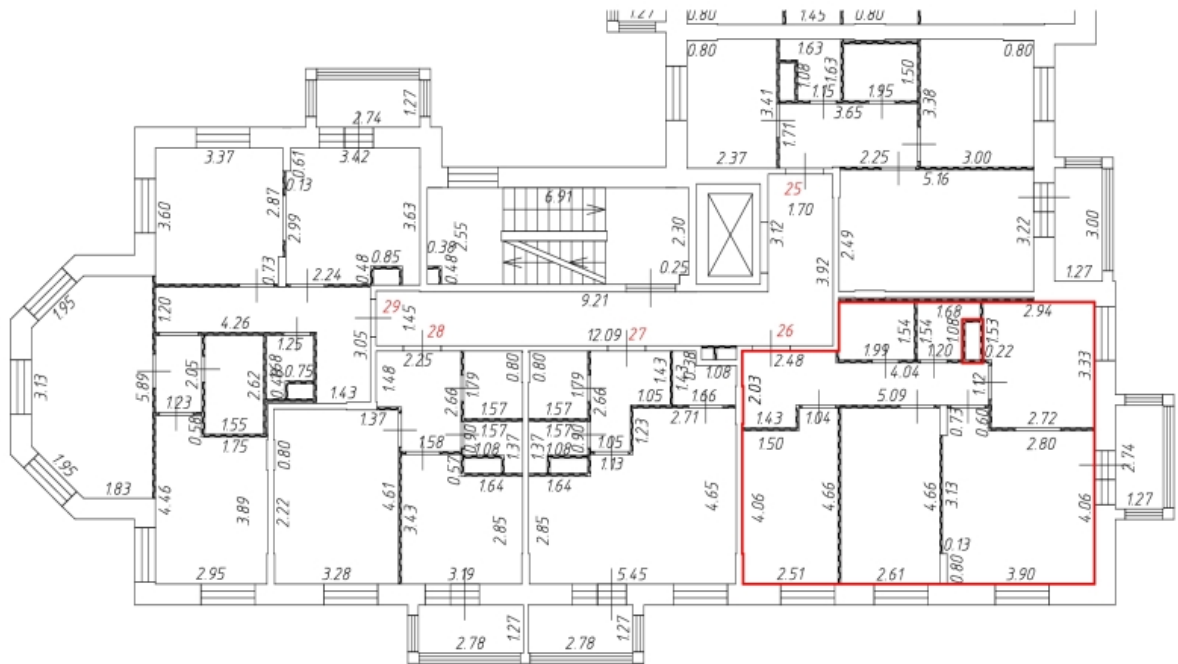
Условные обозначения:

- - часть контура вновь образованного помещения
-  - стена с окном и дверью
-  - перегородка
- 310 - номер помещения
- 2.58 - линейный размер
-  - крыльцо с пандусом
-  - лифт
-  - лоджия
-  - балкон для кондиционера
-  - лестница


Масштаб: 1:200

Фрагмент этажа

6 этаж
подъезд 1



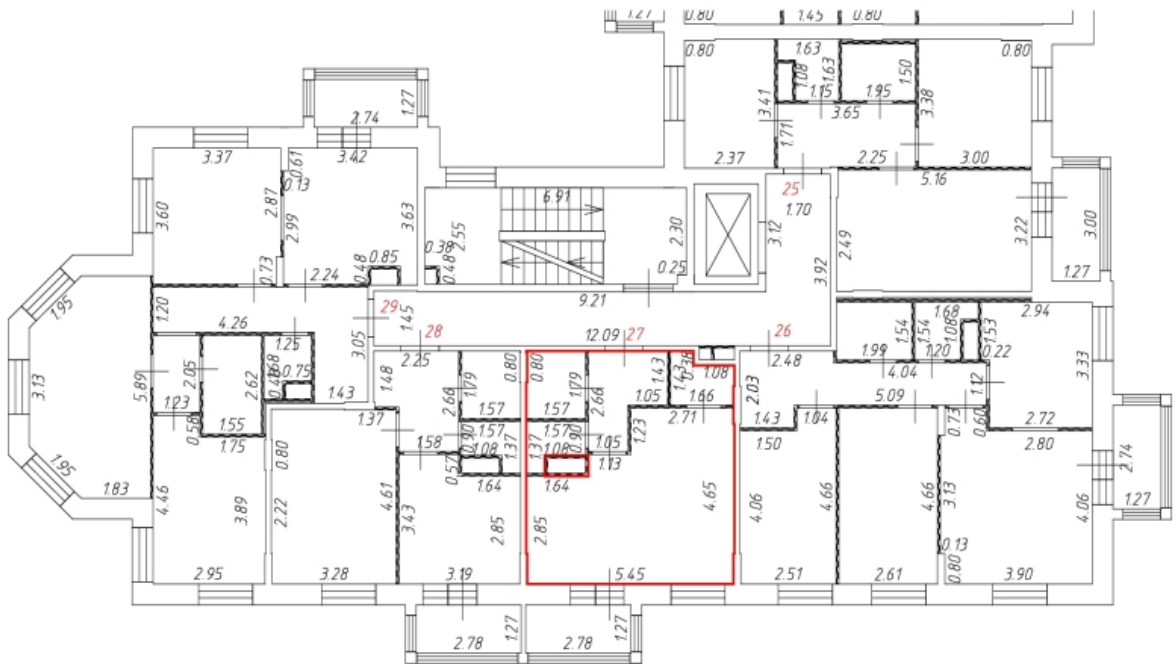
Условные обозначения:

- - часть контура вновь образованного помещения
-  - стена с окном и дверью
-  - перегородка
- 310 - номер помещения
- 2.58 - линейный размер
-  - крыльцо с пандусом
-  - лифт
-  - лоджия
-  - балкон для кондиционера
-  - лестница




Масштаб: 1:200

Фрагмент этажа

6 этаж
подъезд 1



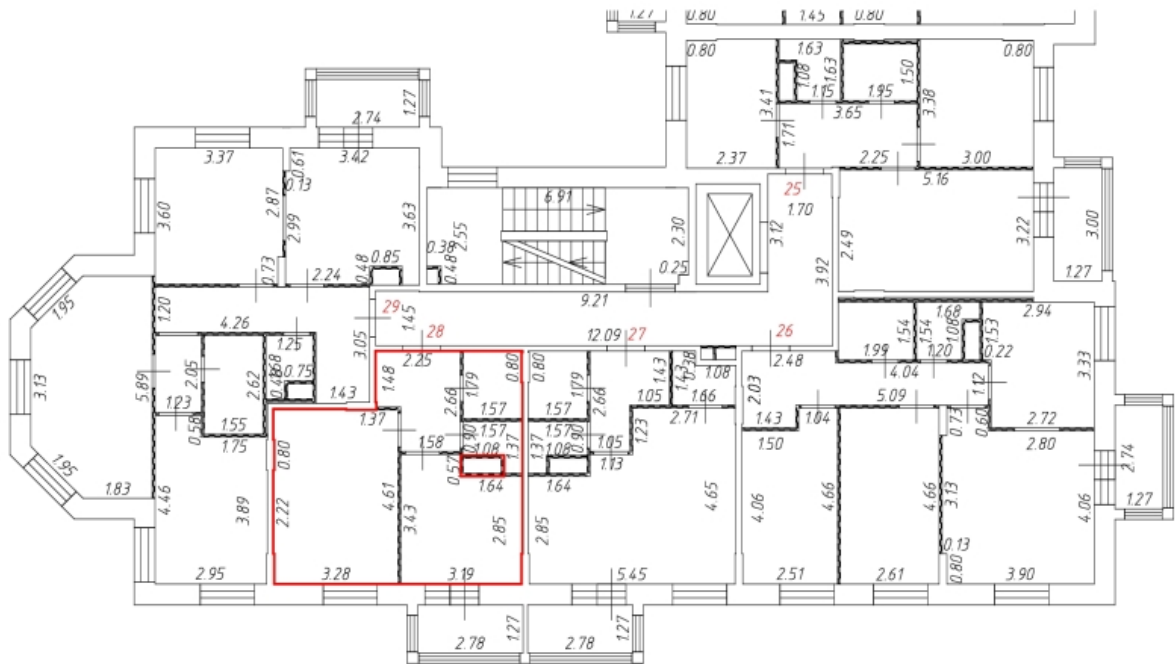
Условные обозначения:

- - часть контура вновь образованного помещения
-  - стена с окном и дверью
-  - перегородка
- 310 - номер помещения
- 2.58 - линейный размер
-  - крыльцо с пандусом
-  - лифт
-  - ладжия
-  - балкон для кондиционера
-  - лестница


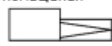






Масштаб: 1:200

Фрагмент этажа

6 этаж
подъезд 1



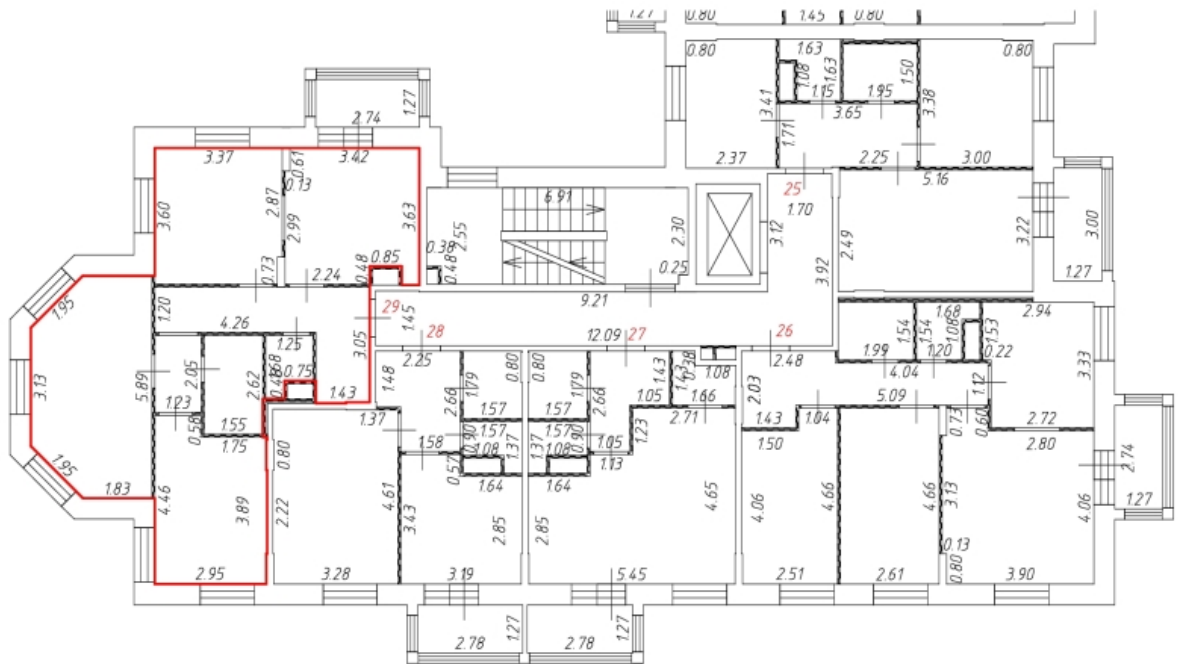
Условные обозначения:

- | | | | |
|---|---|---|---------------------------|
|  | - часть контура вновь образованного помещения |  | - крыльцо с пандусом |
|  | - стена с окном и дверью |  | - лифт |
|  | - перегородка |  | - ладжия |
| 310 | - номер помещения |  | - балкон для кондиционера |
| 2.58 | - линейный размер |  | - лестница |








Масштаб: 1:200

Фрагмент этажа

6 этаж
подъезд 1



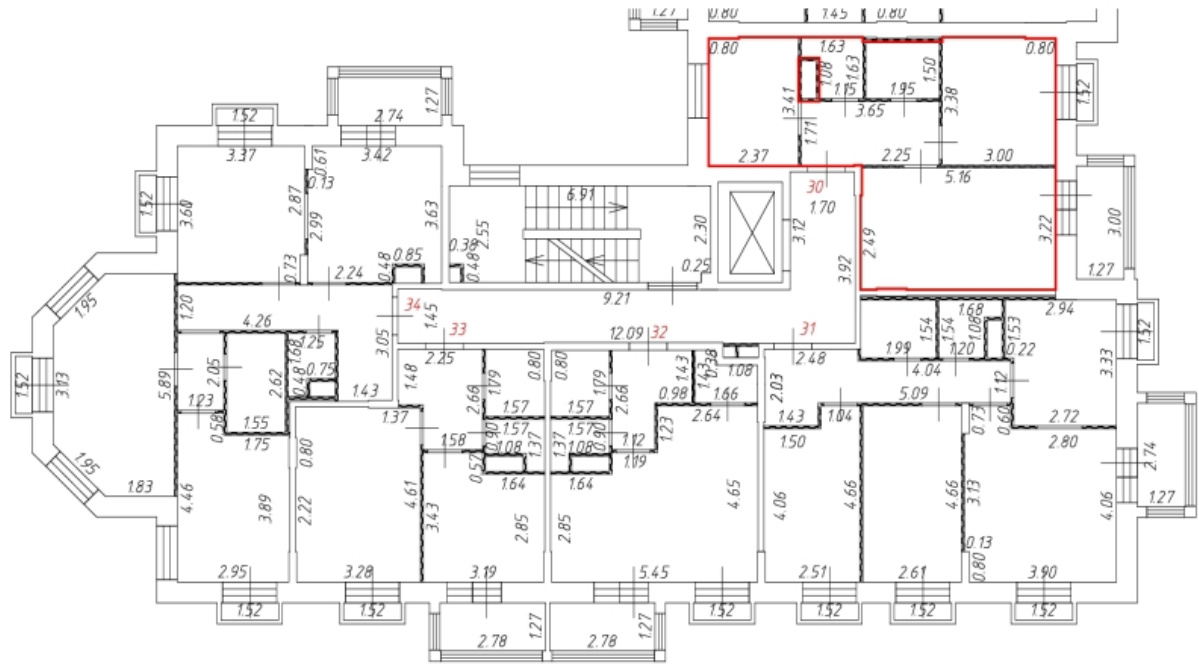
Условные обозначения:

- - часть контура вновь образованного помещения
-  - стена с окном и дверью
-  - перегородка
- 310 - номер помещения
- 2.58 - линейный размер
-  - крыльцо с пандусом
-  - лифт
-  - лоджия
-  - балкон для кондиционера
-  - лестница





Масштаб: 1:200

Фрагмент этажа

7 этаж
подъезд 1



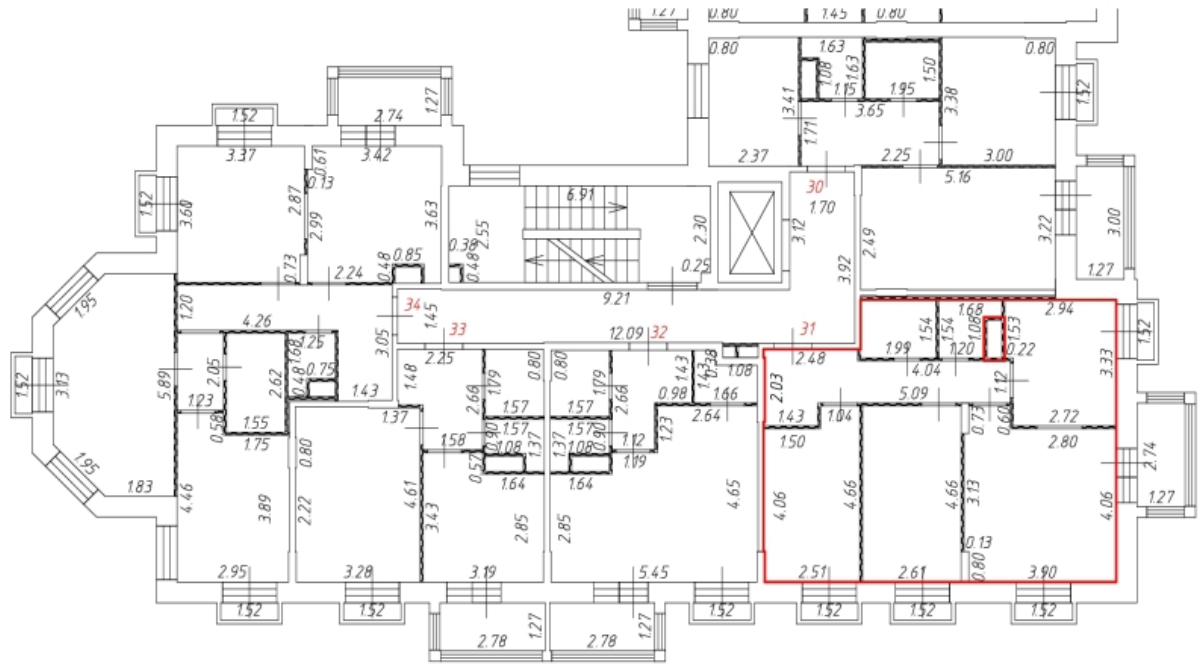
Условные обозначения:

- - часть контура вновь образованного помещения
-  - стена с окном и дверью
-  - перегородка
- 310 - номер помещения
- 2.58 - линейный размер
-  - крыльцо с пандусом
-  - лифт
-  - лоджия
-  - балкон для кондиционера
-  - лестница

Масштаб: 1:200

Фрагмент этажа

7 этаж
подъезд 1



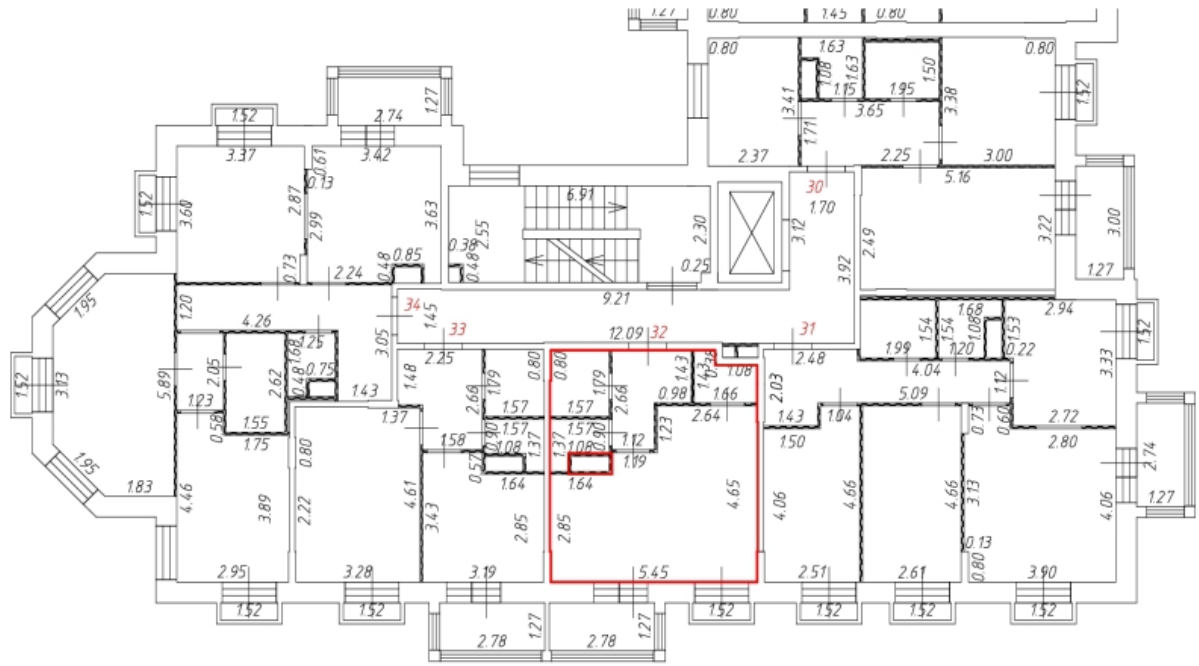
Условные обозначения:

- — часть контура вновь образованного помещения
- стена с окном и дверью
- перегородка
- 310 — номер помещения
- 2.58 — линейный размер
- крыльцо с пандусом
- лифт
- лоджия
- балкон для кондиционера
- лестница



Масштаб: 1:200

Фрагмент этажа

7 этаж
подъезд 1



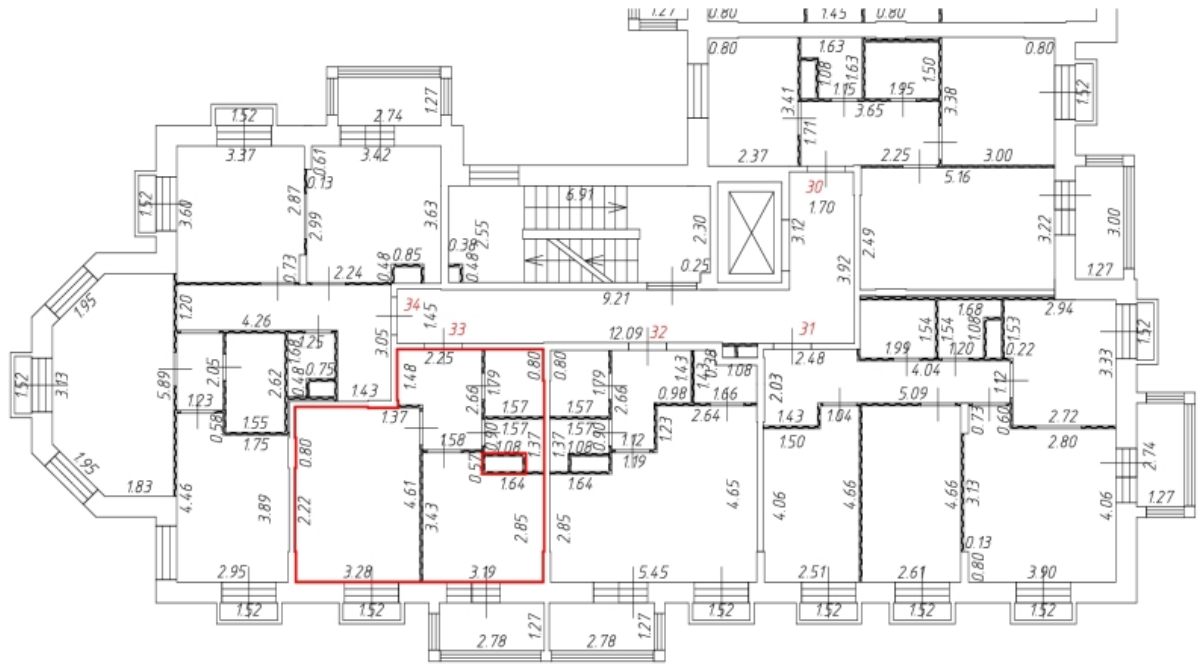
Условные обозначения:

- - часть контура вновь образованного помещения
-  - стена с окном и дверью
-  - перегородка
- 310 - номер помещения
- 2.58 - линейный размер
-  - крыльцо с пандусом
-  - лифт
-  - лоджия
-  - балкон для кондиционера
-  - лестница




Масштаб: 1:200

Фрагмент этажа

7 этаж
подъезд 1



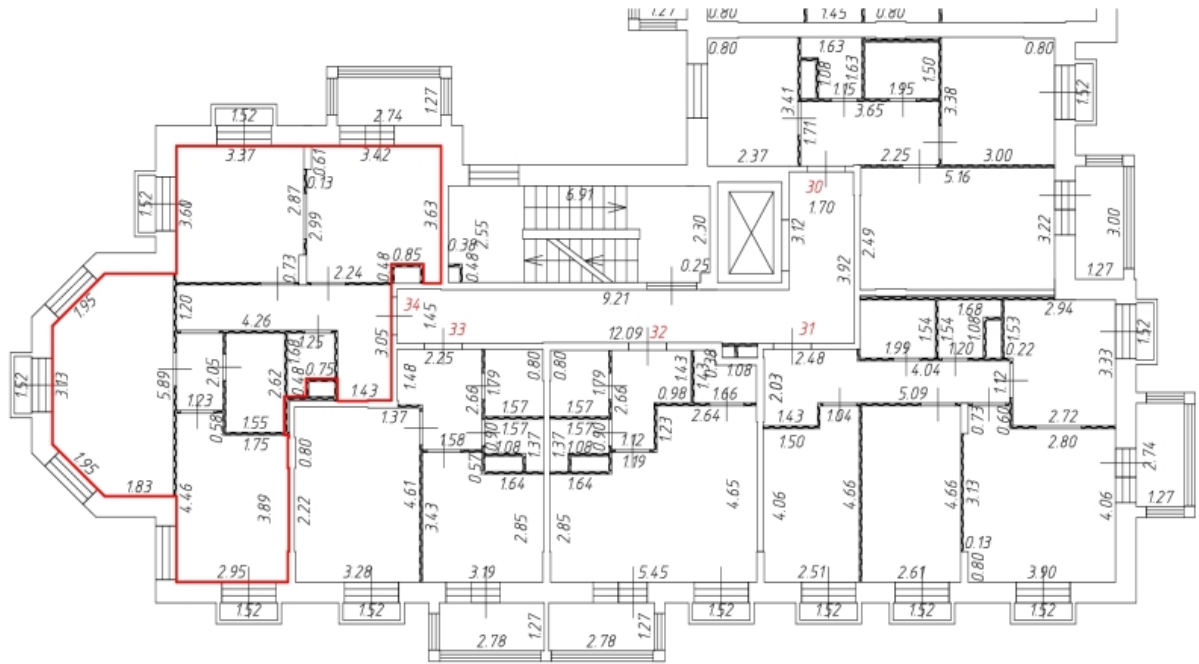
Условные обозначения:

- - часть контура вновь образованного помещения
-  - стена с окном и дверью
-  - перегородка
- 310 - номер помещения
- 2.58 - линейный размер
-  - крыльцо с пандусом
-  - лифт
-  - лоджия
-  - балкон для кондиционера
-  - лестница



Масштаб: 1:200

Фрагмент этажа

7 этаж
подъезд 1



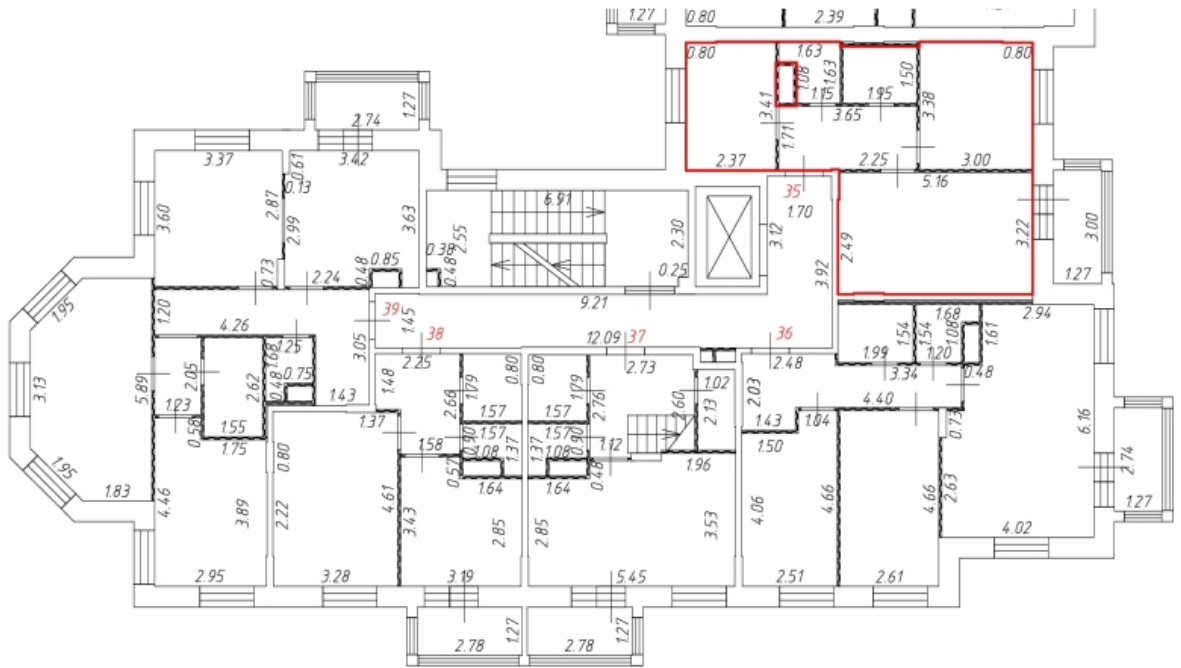
Условные обозначения:

- - часть контура вновь образованного помещения
-  - стена с окном и дверью
-  - перегородка
- 310 - номер помещения
- 2.58 - линейный размер
-  - крыльцо с пандусом
-  - лифт
-  - лоджия
-  - балкон для кондиционера
-  - лестница

Масштаб: 1:200

Фрагмент этажа

8 этаж
подъезд 1



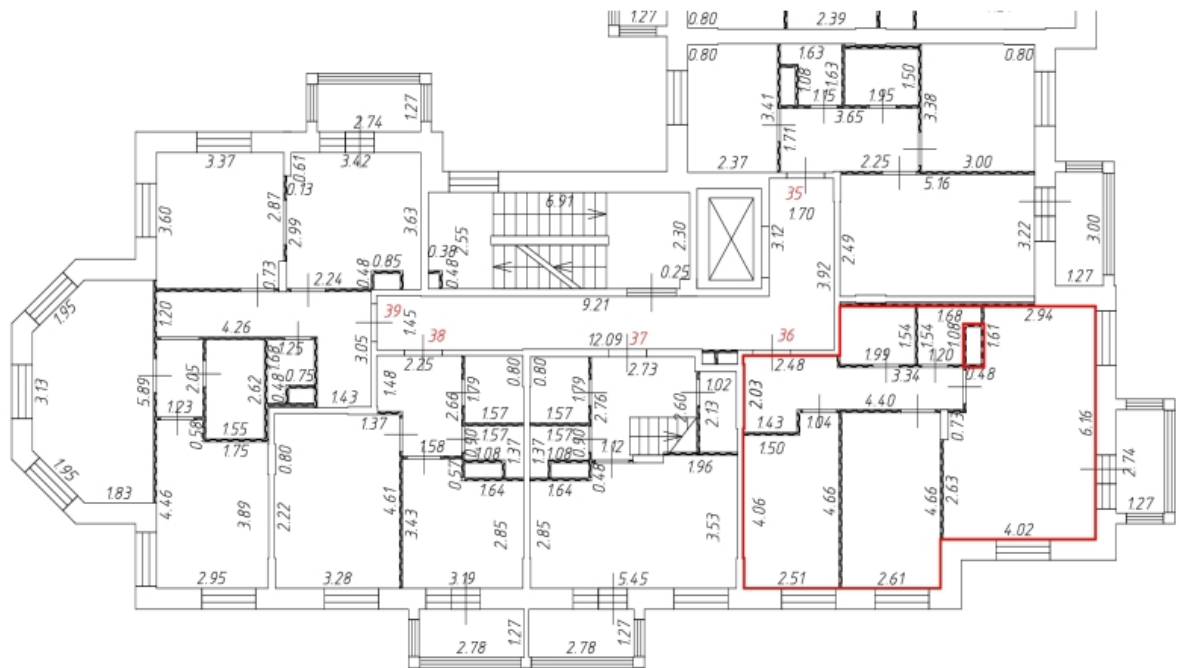
Условные обозначения:

- - часть контура вновь образованного помещения
-  - стена с окном и дверью
-  - перегородка
- 310 - номер помещения
- 2.58 - линейный размер
-  - крыльцо с пандусом
-  - лифт
-  - лоджия
-  - балкон для кондиционера
-  - лестница

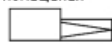

Масштаб: 1:200

Фрагмент этажа

8 этаж
подъезд 1



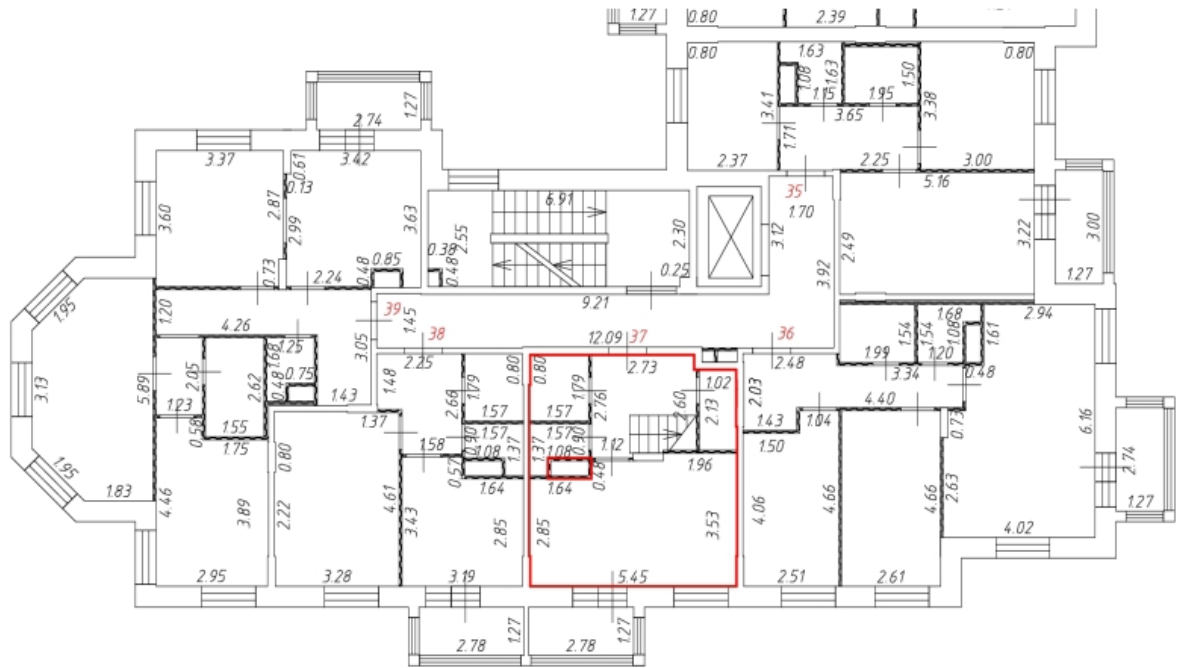
Условные обозначения:

-  - часть контура вновь образованного помещения
-  - стена с окном и дверью
-  - перегородка
- 310** - номер помещения
- 2.58** - линейный размер
-  - крыльцо с пандусом
-  - лифт
-  - ладжия
-  - балкон для кондиционера
-  - лестница


Масштаб: 1:200

Фрагмент этажа

8 этаж
подъезд 1



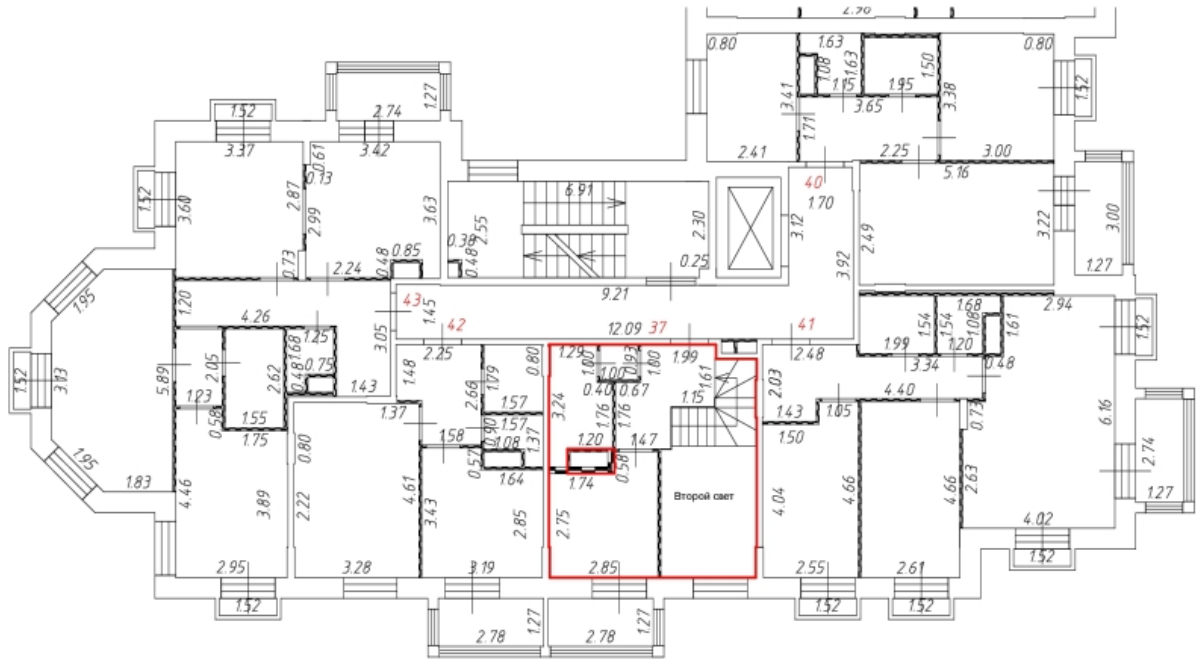
Условные обозначения:

-  - часть контура вновь образованного помещения
-  - стена с окном и дверью
-  - перегородка
- 310** - номер помещения
- 2.58** - линейный размер
-  - крыльцо с пандусом
-  - лифт
-  - ладжия
-  - балкон для кондиционера
-  - лестница




Масштаб: 1:200

Фрагмент этажа

9 этаж
подъезд 1



Условные обозначения:

- — часть контура вновь образованного помещения
-  — стена с окном и дверью
-  — перегородка
- 310 — номер помещения
- 2.58 — линейный размер
-  — крыльцо с пандусом
-  — лифт
-  — ладжия
-  — балкон для кондиционера
-  — лестница

Масштаб: 1:200

Фрагмент этажа

8 этаж
подъезд 1



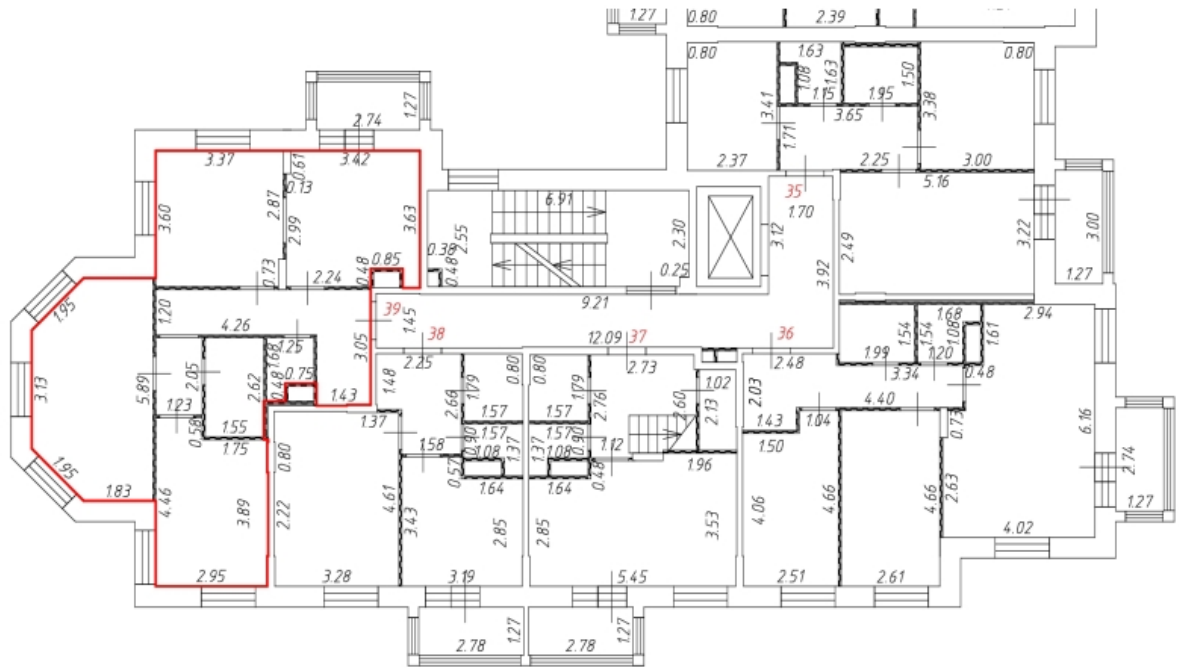
Условные обозначения:

-  - часть контура вновь образованного помещения
-  - стена с окном и дверью
-  - перегородка
- 310** - номер помещения
- 2.58** - линейный размер
-  - крыльцо с пандусом
-  - лифт
-  - ладжия
-  - балкон для кондиционера
-  - лестница

Масштаб: 1:200

Фрагмент этажа

8 этаж
подъезд 1



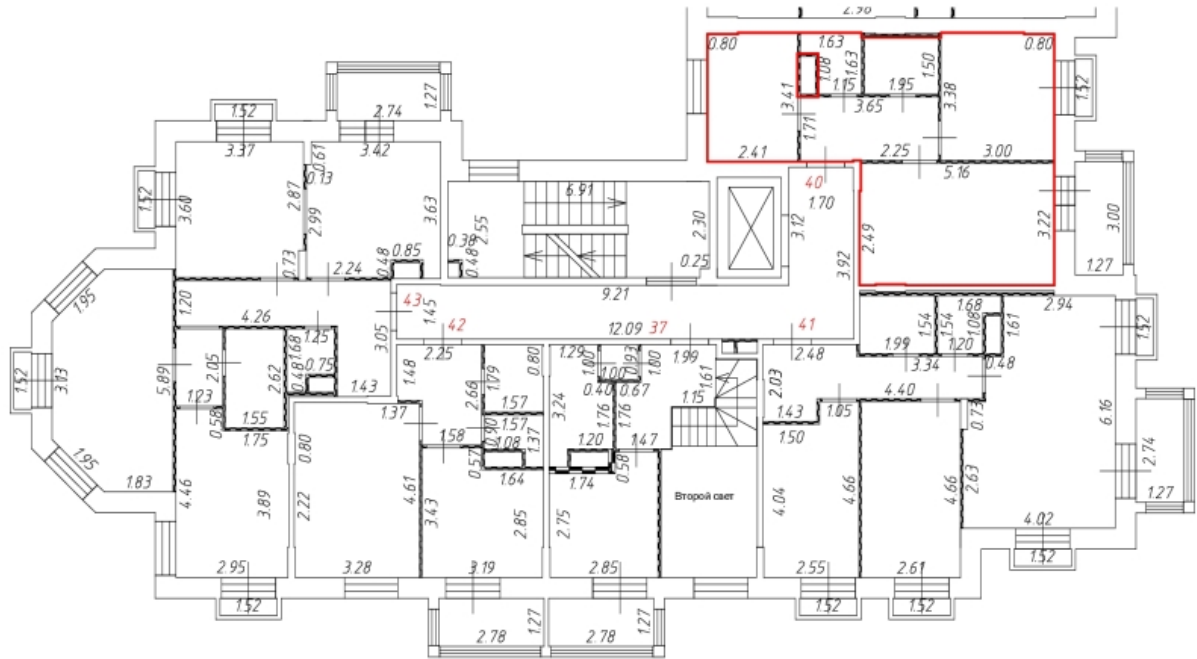
Условные обозначения:

- - часть контура вновь образованного помещения
- стена с окном и дверью
- перегородка
- 310 - номер помещения
- 2.58 - линейный размер
- крыльцо с пандусом
- лифт
- ладжия
- балкон для кондиционера
- лестница


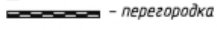
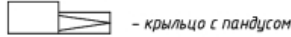




Масштаб: 1:200

Фрагмент этажа

9 этаж
подъезд 1



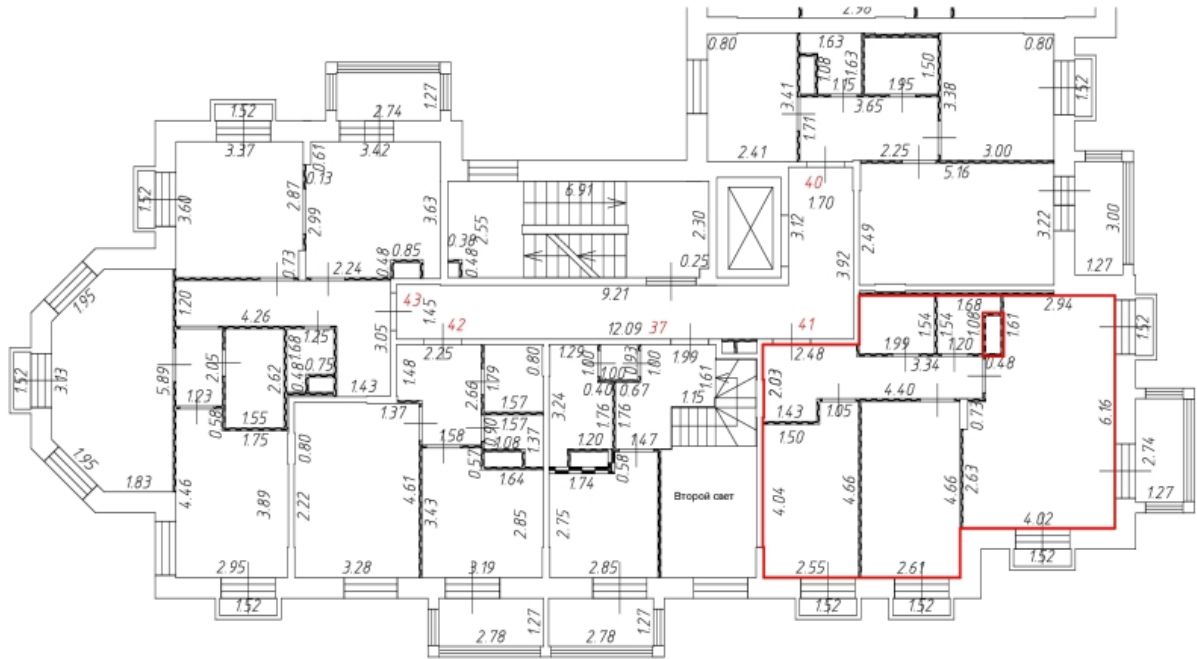
Условные обозначения:

- - часть контура вновь образованного помещения
-  - стена с окном и дверью
-  - перегородка
- 310 - номер помещения
- 2.58 - линейный размер
-  - крыльцо с пандусом
-  - лифт
-  - ладжия
-  - балкон для кондиционера
-  - лестница

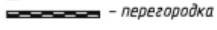

Масштаб: 1:200

Фрагмент этажа

9 этаж
подъезд 1



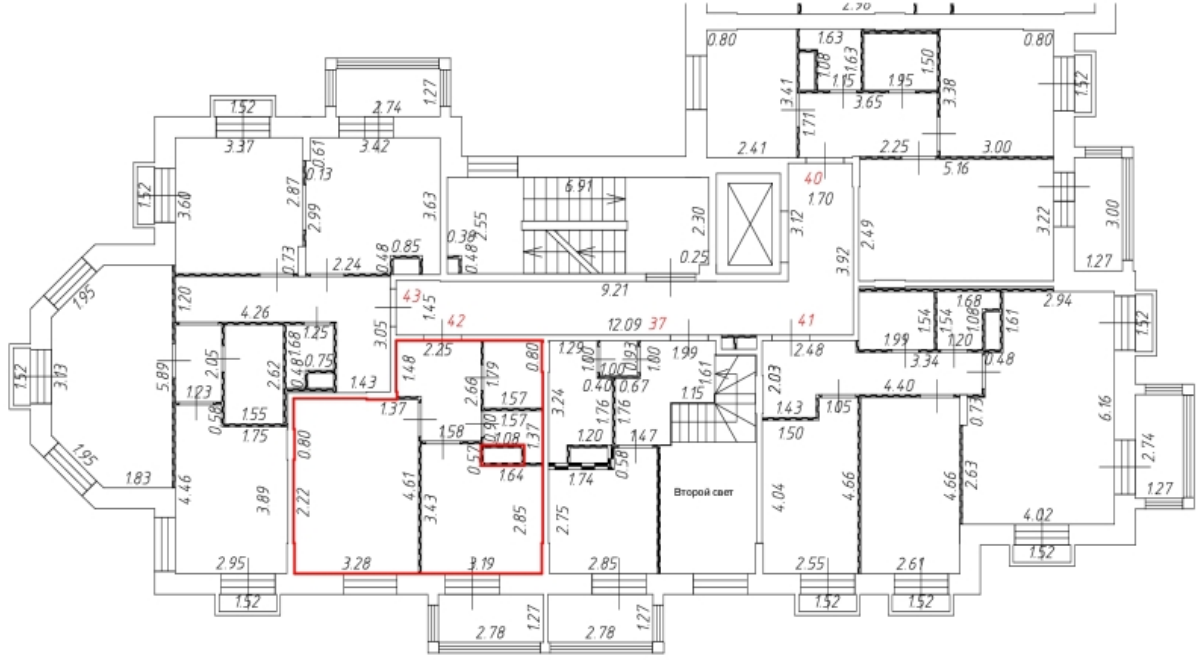
Условные обозначения:

- - часть контура вновь образованного помещения
-  - стена с окном и дверью
-  - перегородка
- 310 - номер помещения
- 2.58 - линейный размер
-  - крыльцо с пандусом
-  - лифт
-  - лоджия
-  - балкон для кондиционера
-  - лестница



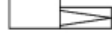




Масштаб: 1:200

Фрагмент этажа

9 этаж подъезд 1



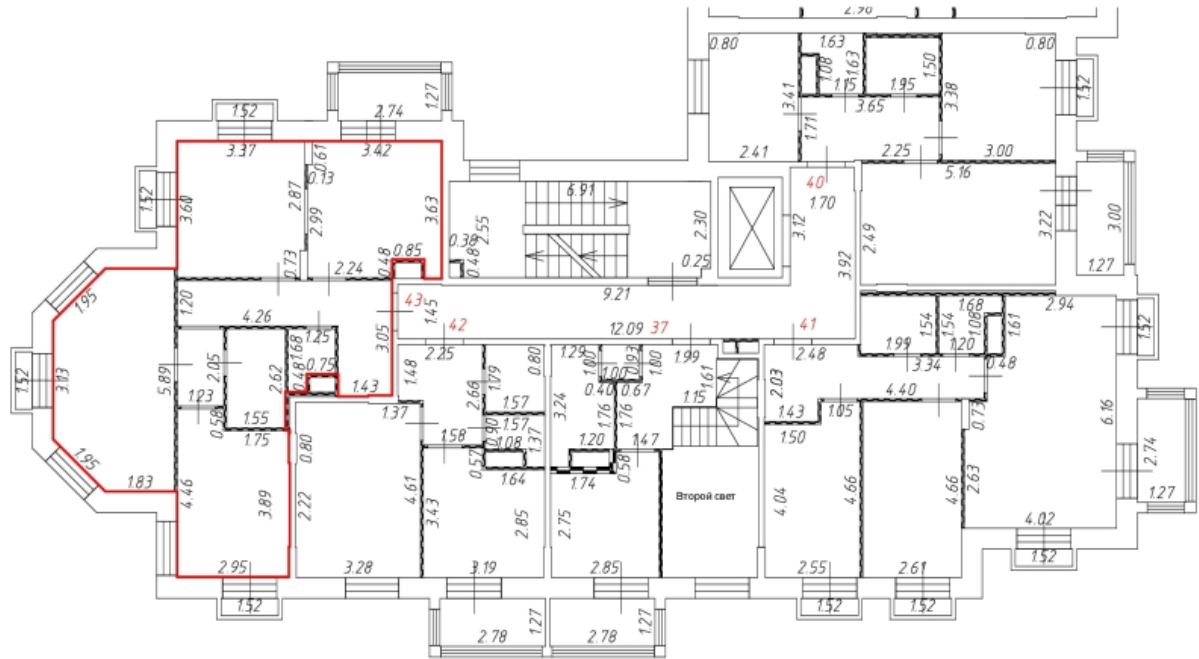
Условные обозначения:

- часть контура вновь образованного помещения
-  - стена с окном и дверью
-  - перегородка
- 310 - номер помещения
- 2.58 - линейный размер
-  - крыльцо с пандусом
-  - лифт
-  - ладжия
-  - балкон для кондиционера
-  - лестница



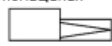




Масштаб: 1:200

Фрагмент этажа

9 этаж
подъезд 1



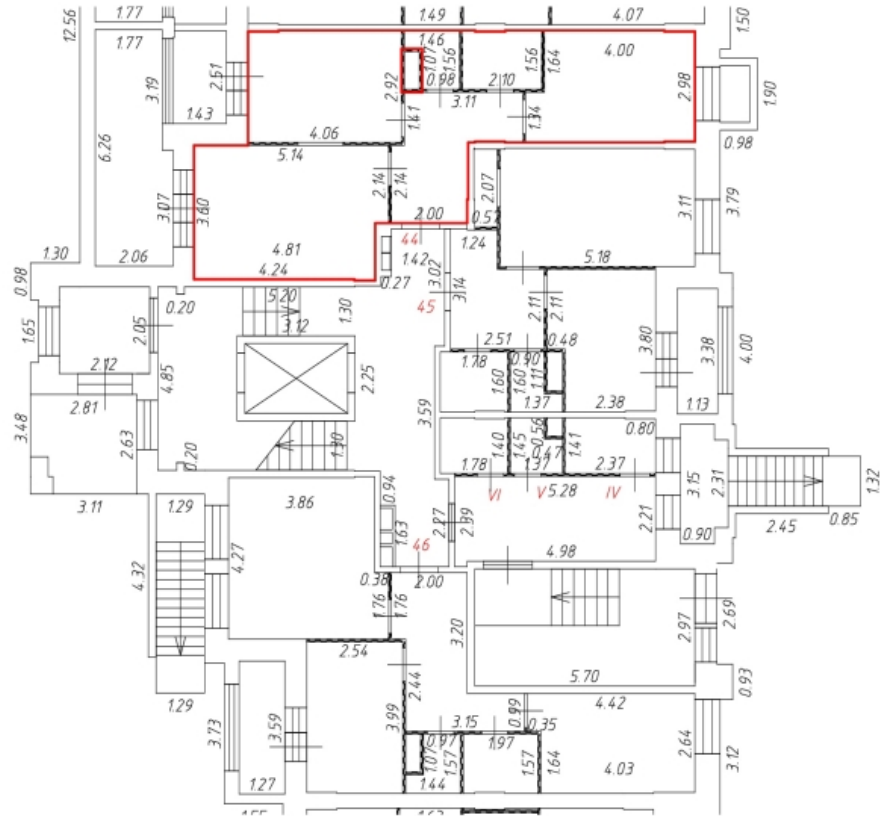
Условные обозначения:

- — часть контура вновь образованного помещения
-  — стена с окном и дверью
-  — перегородка
- 310 — номер помещения
- 2.58 — линейный размер
-  — крыльцо с пандусом
-  — лифт
-  — ладжия
-  — балкон для кондиционера
-  — лестница










Масштаб: 1:200

Фрагмент этажа

1 этаж подъезд 2



Условные обозначения:

- - часть контура вновь образованного помещения
-  - стена с окном и дверью
-  - перегородка
-  - спуск в подвал
-  - приямок с окном
-  - крыльцо с пандусом
-  - лифт
-  - ладжия
-  - балкон для кондиционера
-  - лестница

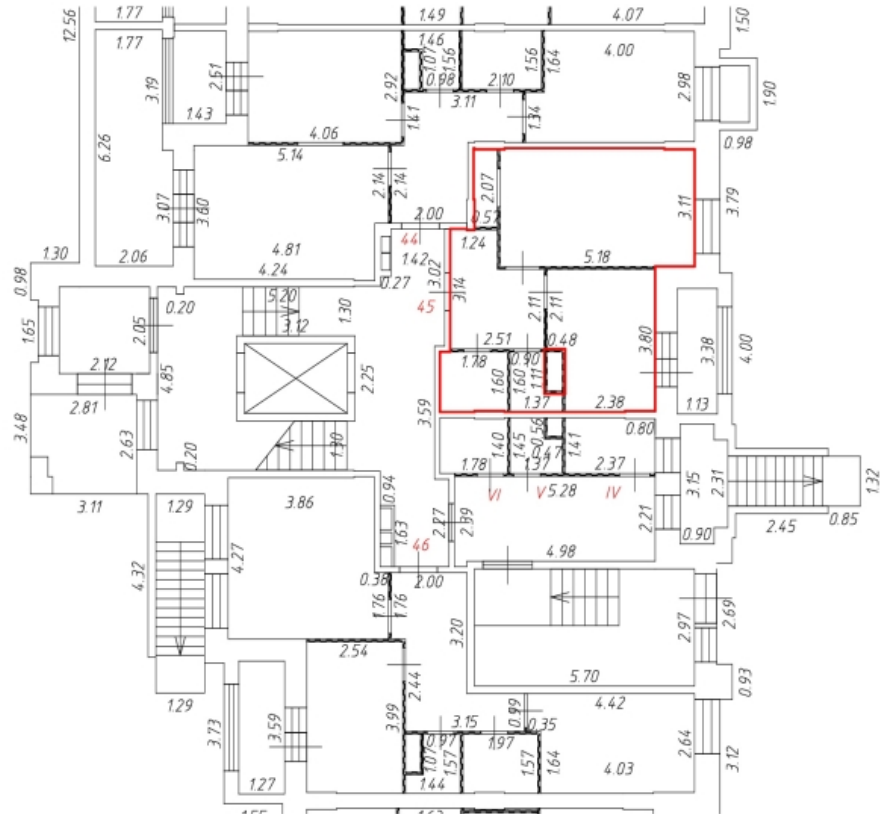
310 - номер помещения

2.58 - линейный размер

Масштаб: 1:200

Фрагмент этажа

1 этаж
подъезд 2



Условные обозначения:

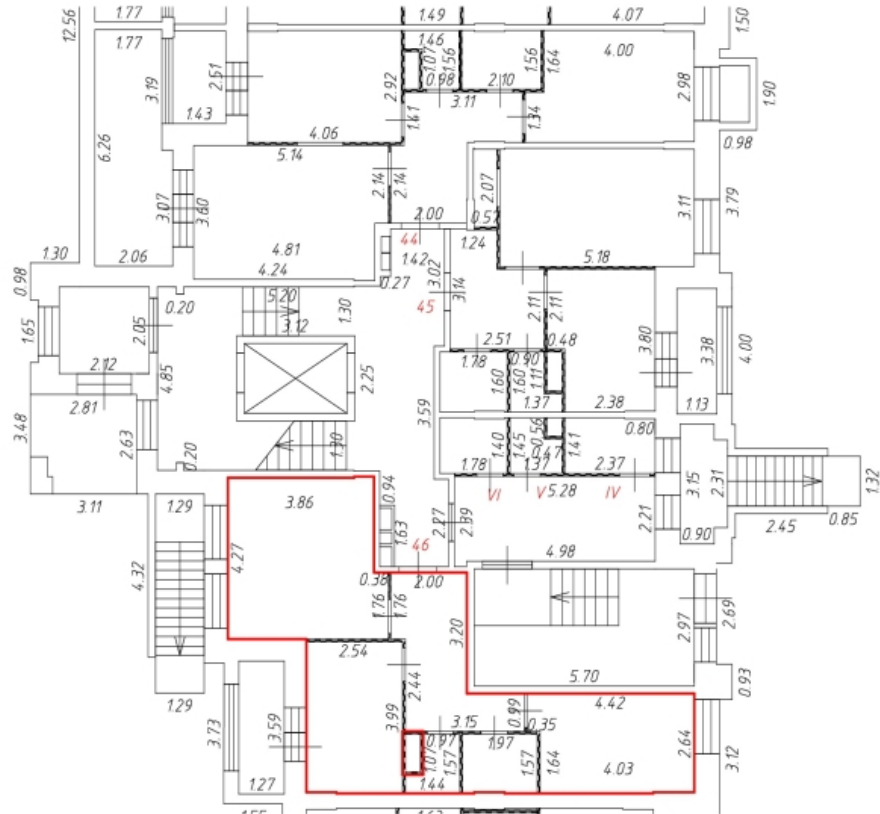
- - часть контура вновь образованного помещения
-  - стена с окном и дверью
-  - перегородка
-  - спуск в подвал
-  - приямок с окном
- 310 - номер помещения
-  - крыльцо с пандусом
-  - лифт
-  - ладжия
-  - балкон для кондиционера
-  - лестница

2.58 - линейный размер






Масштаб: 1:200

Фрагмент этажа

1 этаж
подъезд 2



Условные обозначения:

- - часть контура вновь образованного помещения
-  - стена с окном и дверью
-  - перегородка
-  - спуск в подвал
-  - приямок с окном
-  - крыльцо с пандусом
-  - лифт
-  - лоджия
-  - балкон для кондиционера
-  - лестница

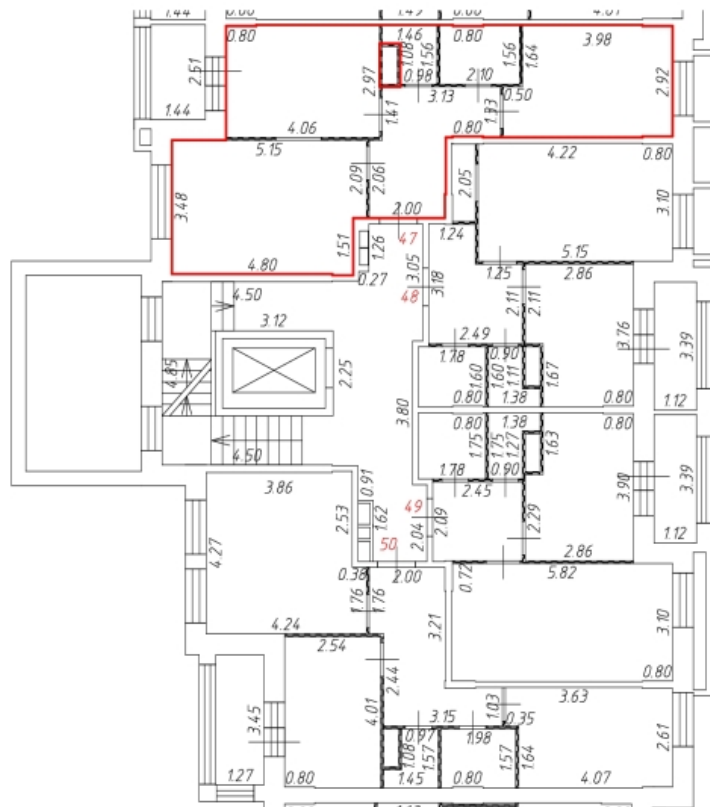
310 - номер помещения

2.58 - линейный размер





Масштаб: 1:200

Фрагмент этажа

2 этаж
подъезд 2



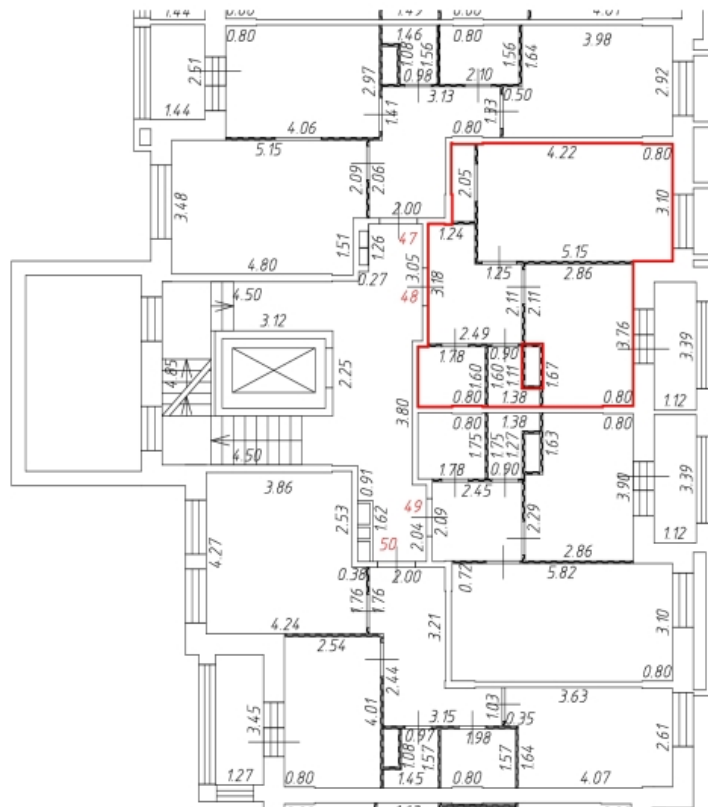
Условные обозначения:

- - часть контура вновь образованного помещения
-  - стена с окном и дверью
-  - перегородка
- 310 - номер помещения
- 2.58 - линейный размер
-  - крыльцо с пандусом
-  - лифт
-  - ладжия
-  - балкон для кондиционера
-  - лестница



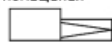




Масштаб: 1:200

Фрагмент этажа

2 этаж
подъезд 2



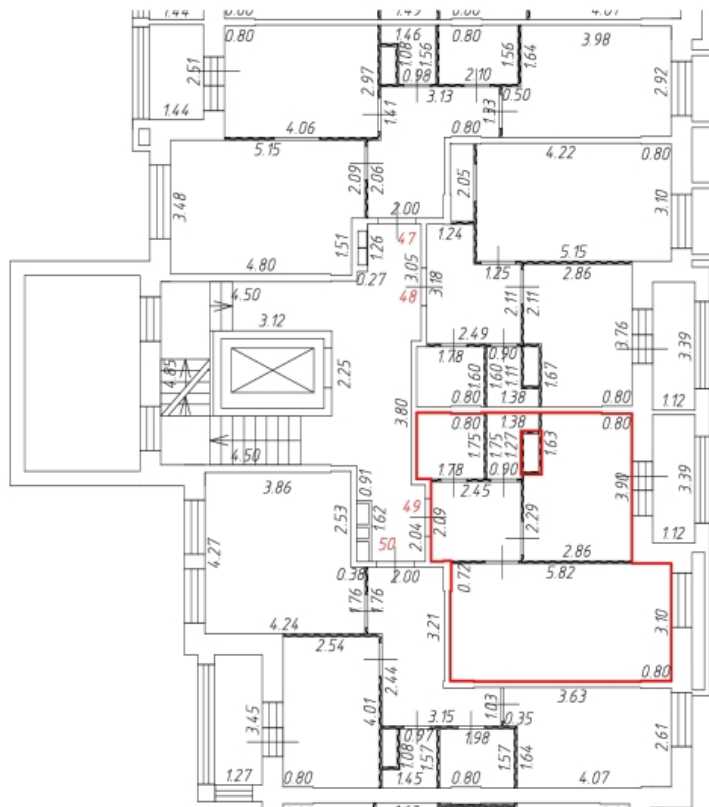
Условные обозначения:

- - часть контура вновь образованного помещения
-  - стена с окном и дверью
-  - перегородка
- 310 - номер помещения
- 2.58 - линейный размер
-  - крыльцо с пандусом
-  - лифт
-  - лоджия
-  - балкон для кондиционера
-  - лестница


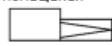

Масштаб: 1:200

Фрагмент этажа

2 этаж
подъезд 2



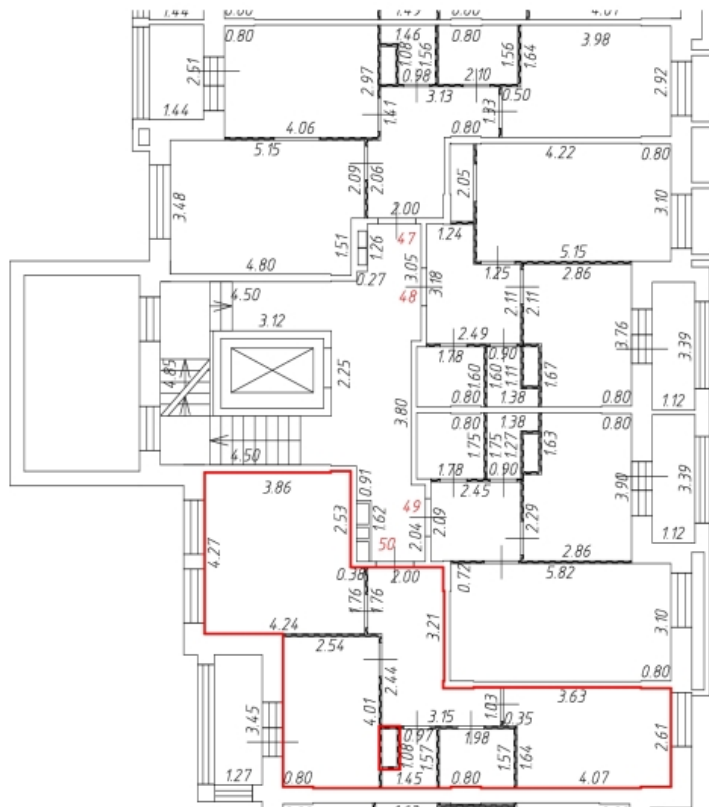
Условные обозначения:

- - часть контура вновь образованного помещения
-  - стена с окном и дверью
-  - перегородка
- 310 - номер помещения
- 2.58 - линейный размер
-  - крыльцо с пандусом
-  - лифт
-  - лоджия
-  - балкон для кондиционера
-  - лестница




Масштаб: 1:200

Фрагмент этажа

2 этаж
подъезд 2



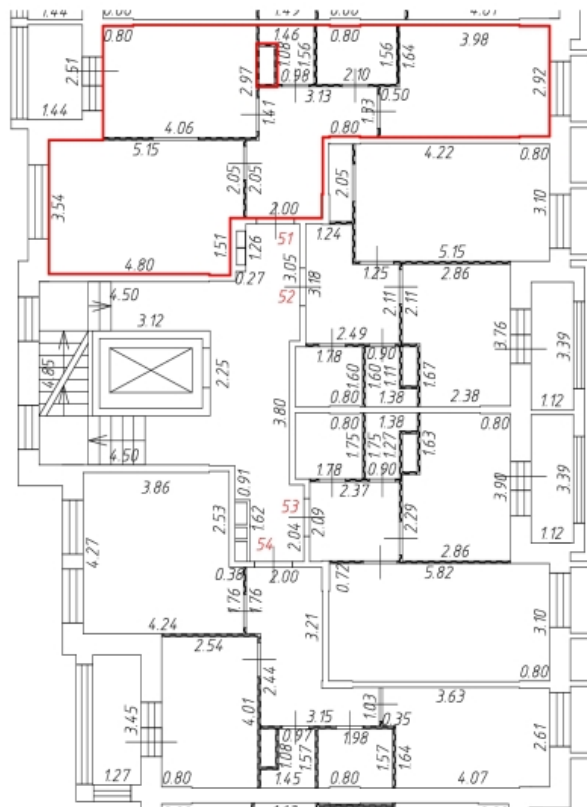
Условные обозначения:

- - часть контура вновь образованного помещения
-  - стена с окном и дверью
-  - перегородка
- 310 - номер помещения
- 2.58 - линейный размер
-  - крыльцо с пандусом
-  - лифт
-  - лоджия
-  - балкон для кондиционера
-  - лестница






Масштаб: 1:200

Фрагмент этажа

3 этаж подъезд 2



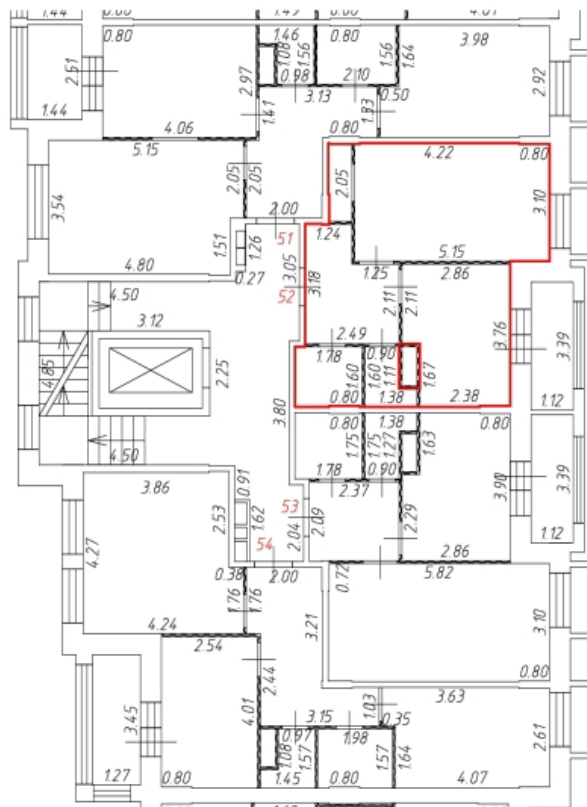
Условные обозначения:

- - часть контура вновь образованного помещения
-  - стена с окном и дверью
-  - перегородка
- 310 - номер помещения
- 2.58 - линейный размер
-  - крыльцо с пандусом
-  - лифт
-  - ладжия
-  - балкон для кондиционера
-  - лестница

Масштаб: 1:200

Фрагмент этажа

3 этаж
подъезд 2



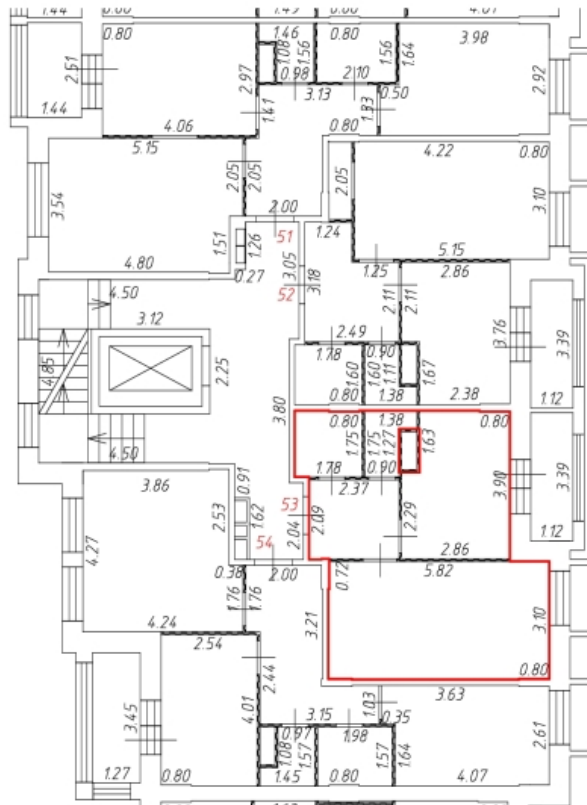
Условные обозначения:

- - часть контура вновь образованного помещения
-  - стена с окном и дверью
-  - перегородка
- 310 - номер помещения
- 2.58 - линейный размер
-  - крыльцо с пандусом
-  - лифт
-  - ладжия
-  - балкон для кондиционера
-  - лестница

Масштаб: 1:200

Фрагмент этажа

3 этаж
подъезд 2



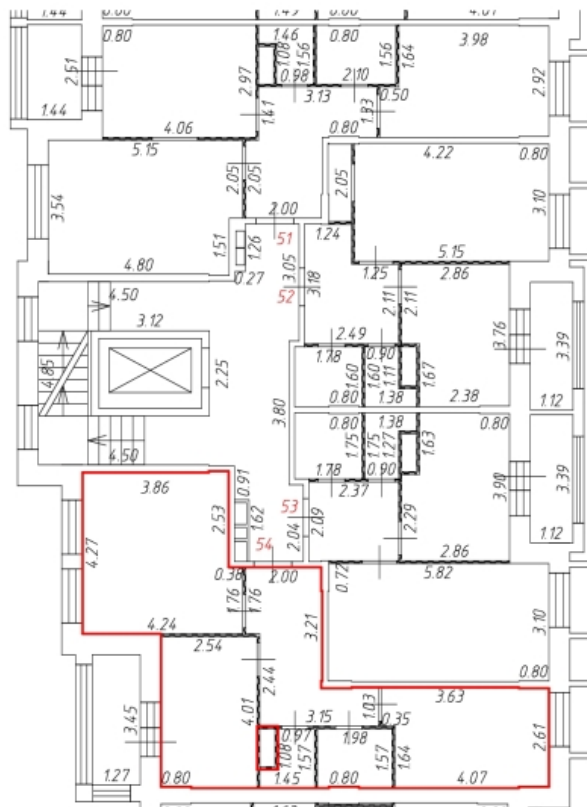
Условные обозначения:

-  - часть контура вновь образованного помещения
-  - стена с окном и дверью
-  - перегородка
- 310** - номер помещения
- 2.58 - линейный размер
-  - крыльцо с пандусом
-  - лифт
-  - ладжия
-  - балкон для кондиционера
-  - лестница


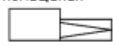


Масштаб: 1:200

Фрагмент этажа

3 этаж
подъезд 2



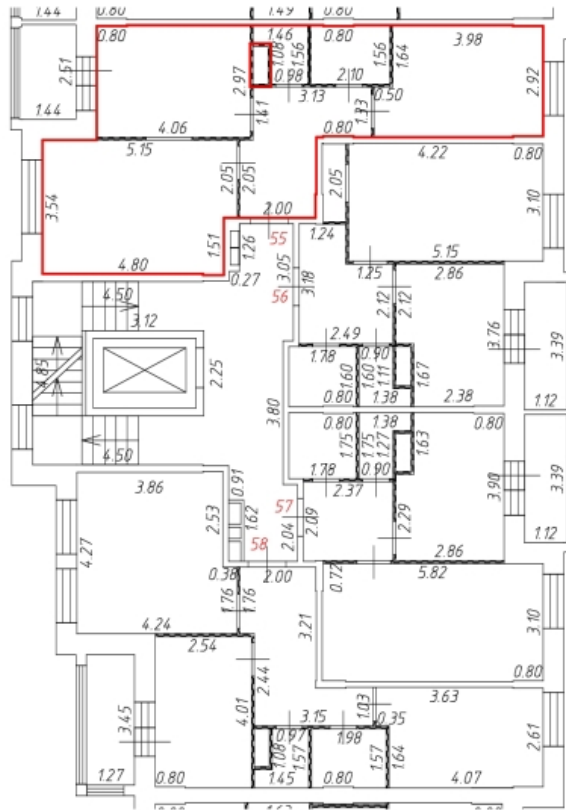
Условные обозначения:

- - часть контура вновь образованного помещения
-  - стена с окном и дверью
-  - перегородка
- 310 - номер помещения
- 2.58 - линейный размер
-  - крыльцо с пандусом
-  - лифт
-  - лоджия
-  - балкон для кондиционера
-  - лестница








Масштаб: 1:200

Фрагмент этажа

4 этаж
подъезд 2



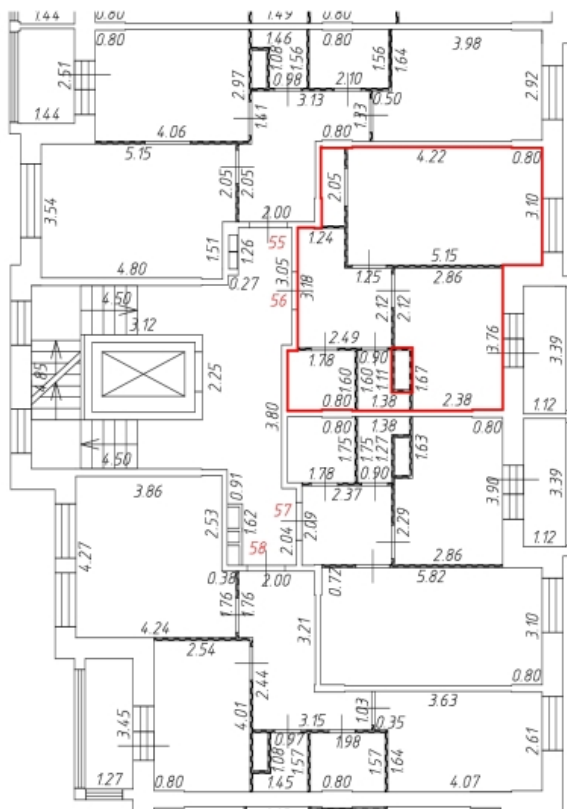
Условные обозначения:

- - часть контура вновь образованного помещения
-  - стена с окном и дверью
-  - перегородка
- 310 - номер помещения
- 2.58 - линейный размер
-  - крыльцо с пандусом
-  - лифт
-  - ладжия
-  - балкон для кондиционера
-  - лестница


Масштаб: 1:200

Фрагмент этажа

4 этаж
подъезд 2



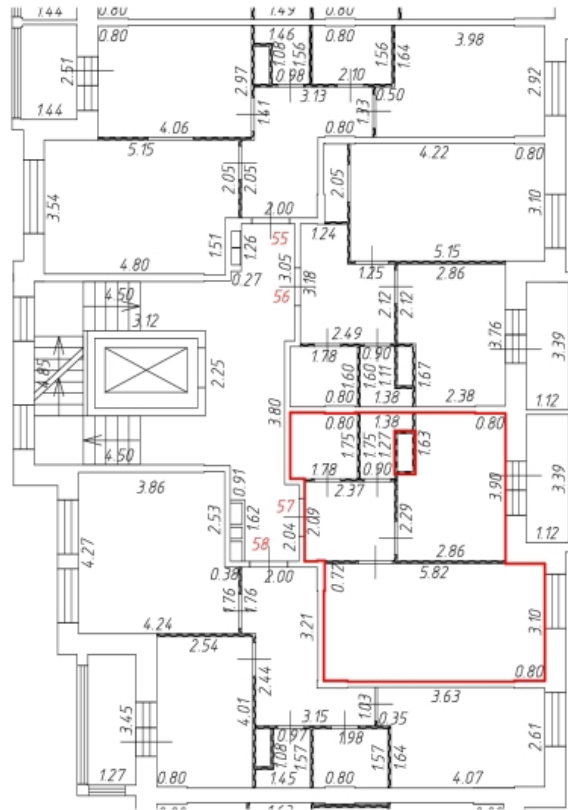
Условные обозначения:

-  - часть контура вновь образованного помещения
-  - стена с окном и дверью
-  - перегородка
- 310** - номер помещения
- 2.58 - линейный размер
-  - крыльцо с пандусом
-  - лифт
-  - ладжия
-  - балкон для кондиционера
-  - лестница





Масштаб: 1:200

Фрагмент этажа

4 этаж
подъезд 2



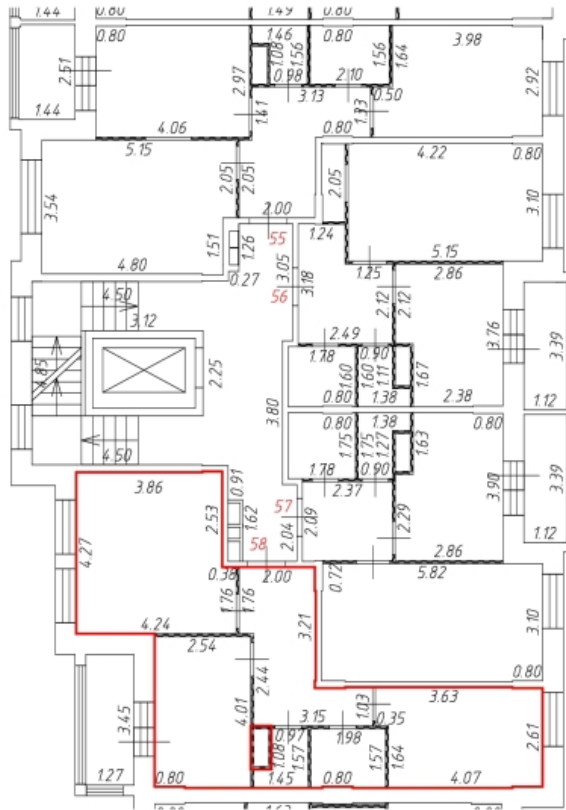
Условные обозначения:

- - часть контура вновь образованного помещения
-  - стена с окном и дверью
-  - перегородка
- 310 - номер помещения
- 2.58 - линейный размер
-  - крыльцо с пандусом
-  - лифт
-  - лоджия
-  - балкон для кондиционера
-  - лестница

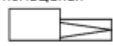

Масштаб: 1:200

Фрагмент этажа

4 этаж
подъезд 2



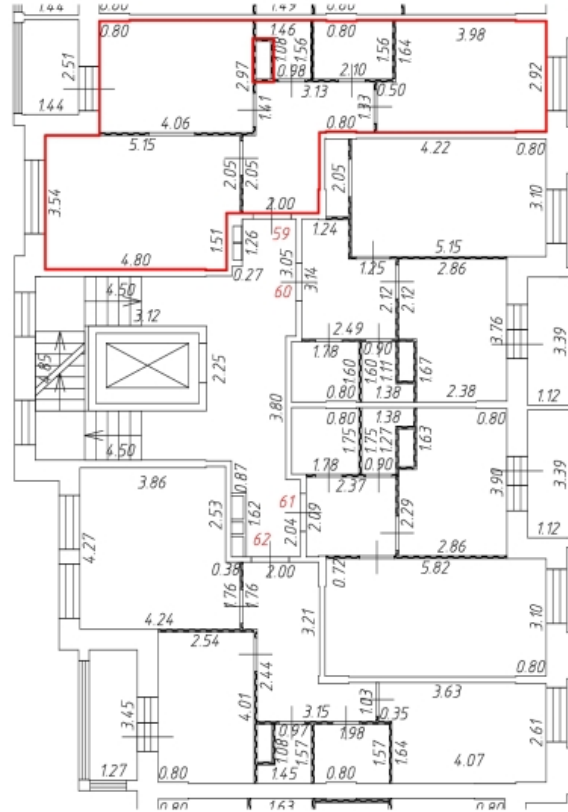
Условные обозначения:

- - часть контура вновь образованного помещения
-  - стена с окном и дверью
-  - перегородка
- 310 - номер помещения
- 2.58 - линейный размер
-  - крыльцо с пандусом
-  - лифт
-  - лоджия
-  - балкон для кондиционера
-  - лестница








Масштаб: 1:200

Фрагмент этажа

5 этаж подъезд 2



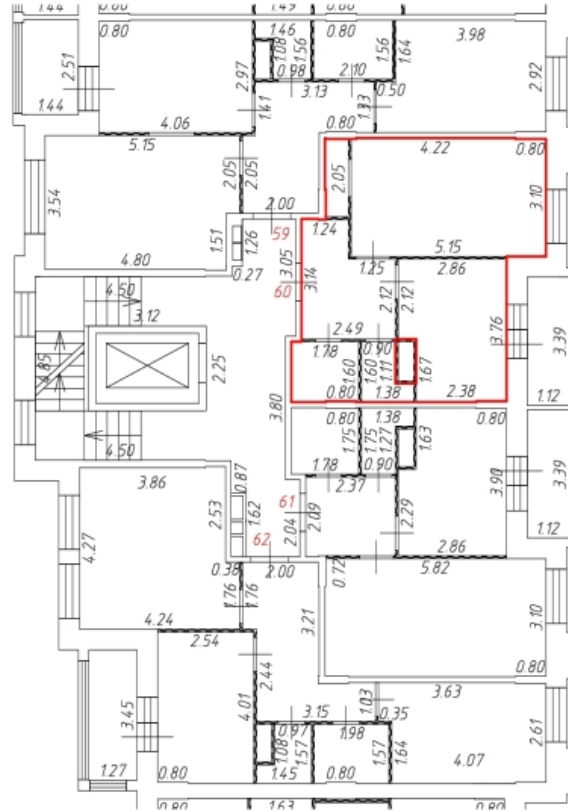
Условные обозначения:

- - часть контура вновь образованного помещения
-  - стена с окном и дверью
-  - перегородка
- 310 - номер помещения
- 2.58 - линейный размер
-  - крыльцо с пандусом
-  - лифт
-  - лоджия
-  - балкон для кондиционера
-  - лестница



Масштаб: 1:200

Фрагмент этажа

5 этаж подъезд 2



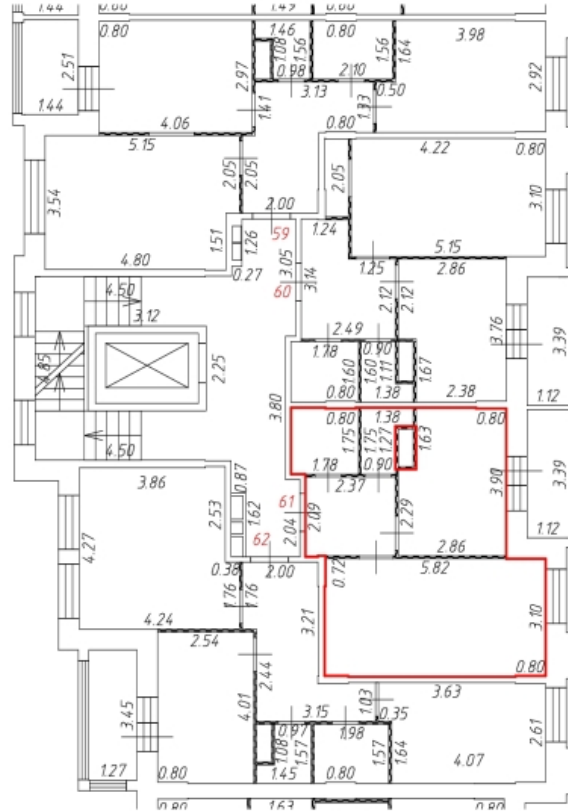
Условные обозначения:

- - часть контура вновь образованного помещения
-  - стена с окном и дверью
-  - перегородка
- 310 - номер помещения
- 2.58 - линейный размер
-  - крыльцо с пандусом
-  - лифт
-  - лоджия
-  - балкон для кондиционера
-  - лестница







Масштаб: 1:200

Фрагмент этажа

5 этаж подъезд 2



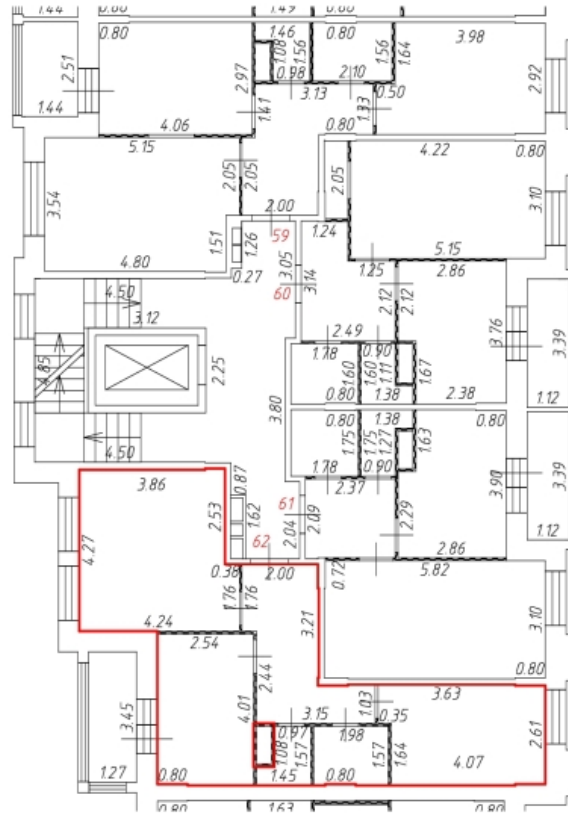
Условные обозначения:

- - часть контура вновь образованного помещения
-  - стена с окном и дверью
-  - перегородка
- 310 - номер помещения
- 2.58 - линейный размер
-  - крыльцо с пандусом
-  - лифт
-  - лоджия
-  - балкон для кондиционера
-  - лестница




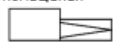




Масштаб: 1:200

Фрагмент этажа

5 этаж
подъезд 2



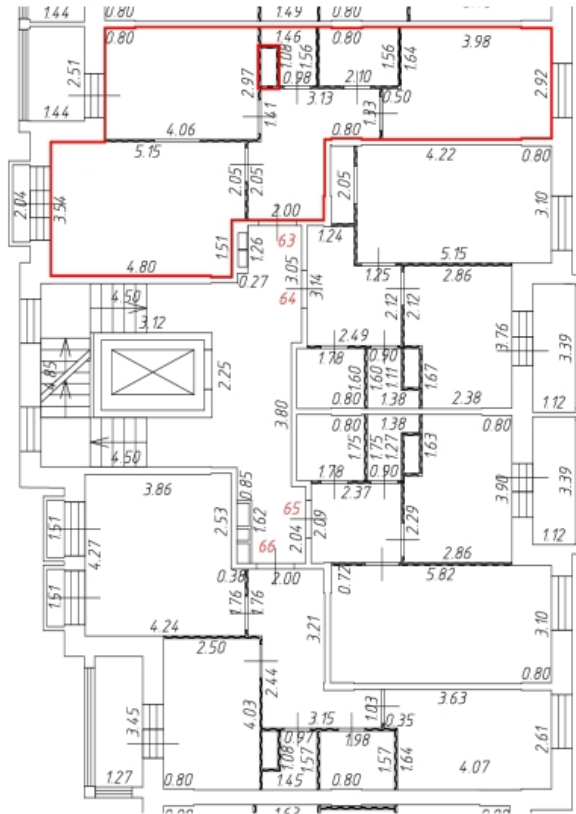
Условные обозначения:

-  - часть контура вновь образованного помещения
-  - стена с окном и дверью
-  - перегородка
- 310** - номер помещения
- 2.58** - линейный размер
-  - крыльцо с пандусом
-  - лифт
-  - лоджия
-  - балкон для кондиционера
-  - лестница

Масштаб: 1:200

Фрагмент этажа

6 этаж подъезд 2



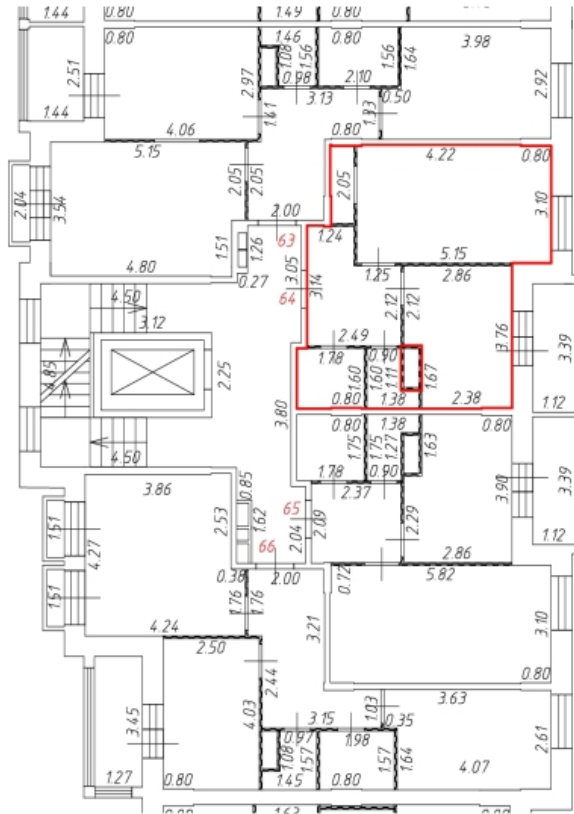
Условные обозначения:

- - часть контура вновь образованного помещения
-  - стена с окном и дверью
-  - перегородка
- 310 - номер помещения
- 2.58 - линейный размер
-  - крыльцо с пандусом
-  - лифт
-  - ладжия
-  - балкон для кондиционера
-  - лестница

Масштаб: 1:200

Фрагмент этажа

6 этаж
подъезд 2



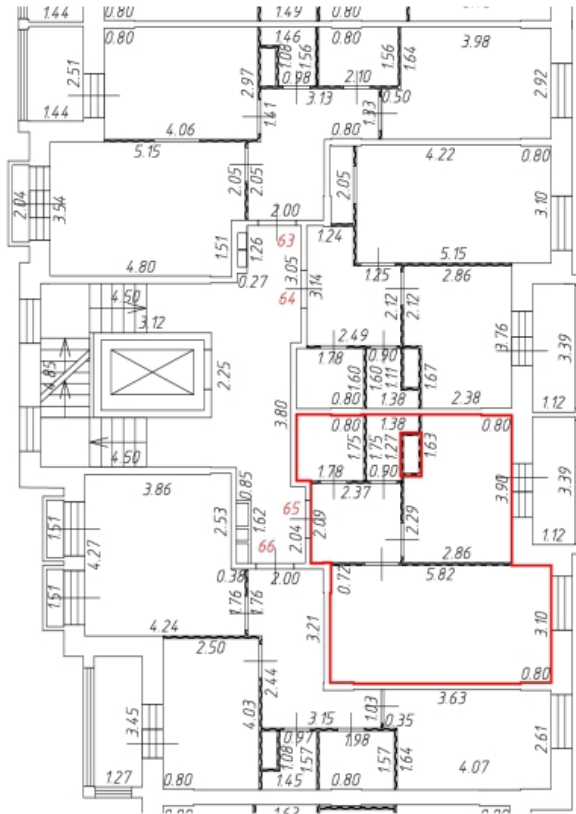
Условные обозначения:

- - часть контура вновь образованного помещения
-  - стена с окном и дверью
-  - перегородка
- 310 - номер помещения
- 2.58 - линейный размер
-  - крыльцо с пандусом
-  - лифт
-  - ладжия
-  - балкон для кондиционера
-  - лестница



Масштаб: 1:200

Фрагмент этажа

6 этаж подъезд 2



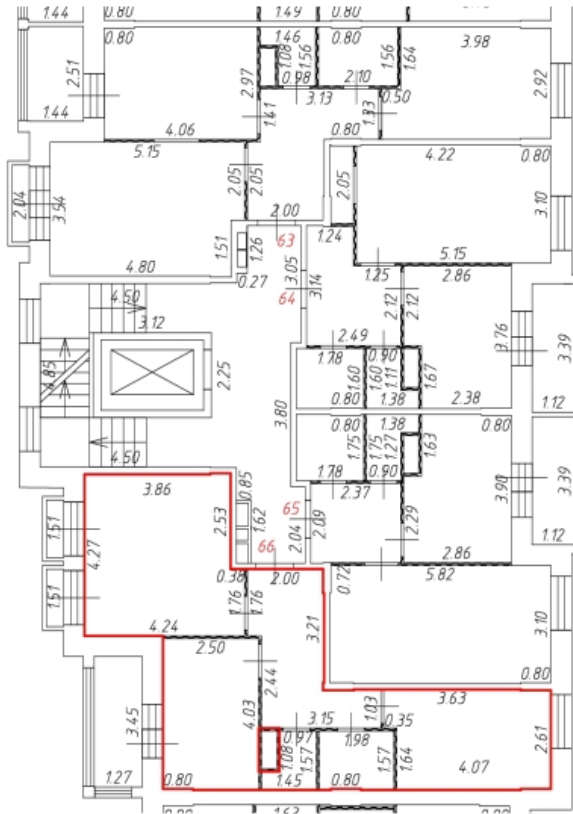
Условные обозначения:

- - часть контура вновь образованного помещения
-  - стена с окном и дверью
-  - перегородка
- 310 - номер помещения
- 2.58 - линейный размер
-  - крыльцо с пандусом
-  - лифт
-  - ладжия
-  - балкон для кондиционера
-  - лестница

Масштаб: 1:200

Фрагмент этажа

6 этаж подъезд 2



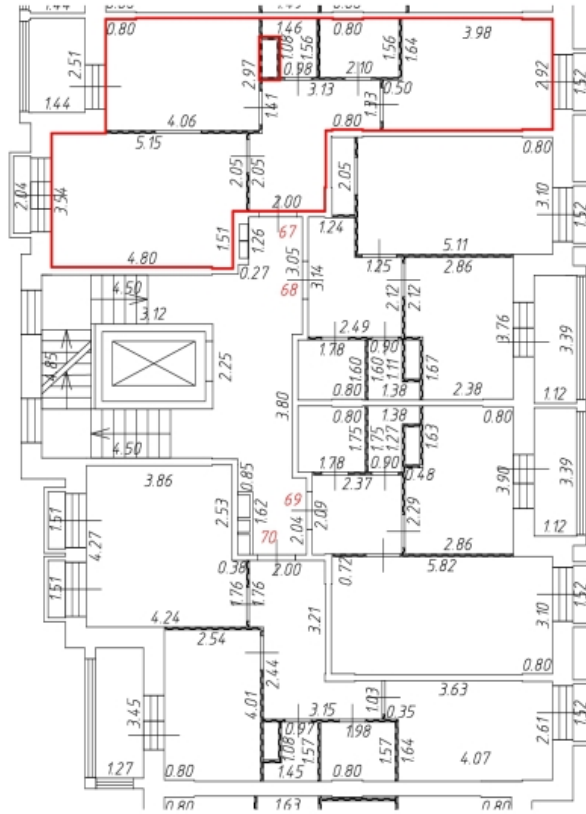
Условные обозначения:

- - часть контура вновь образованного помещения
-  - стена с окном и дверью
-  - перегородка
- 310 - номер помещения
- 2.58 - линейный размер
-  - крыльцо с пандусом
-  - лифт
-  - ладжия
-  - балкон для кондиционера
-  - лестница






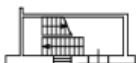
Масштаб: 1:200

Фрагмент этажа

7 этаж
подъезд 2



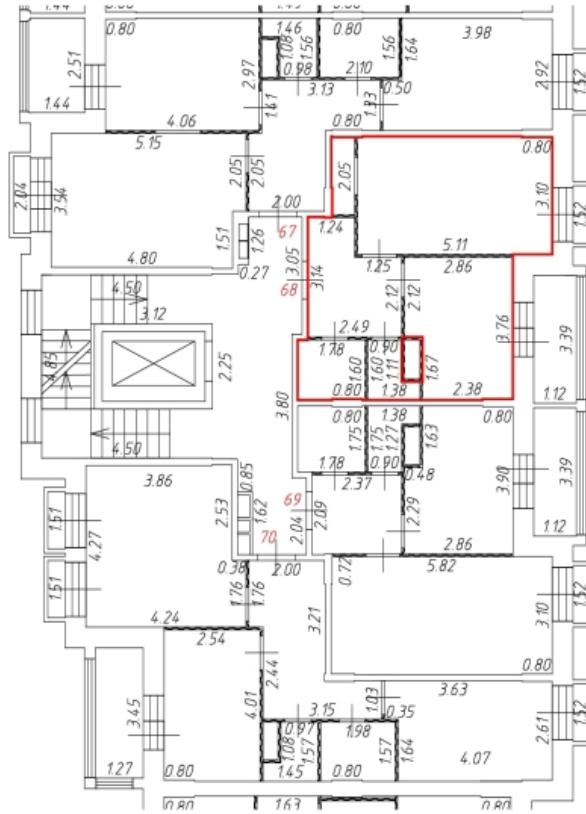
Условные обозначения:

- - часть контура вновь образованного помещения
-  - стена с окном и дверью
-  - перегородка
- 310 - номер помещения
- 2.58 - линейный размер
-  - крыльцо с пандусом
-  - лифт
-  - ладжия
-  - балкон для кондиционера
-  - лестница

Масштаб: 1:200

Фрагмент этажа

7 этаж
подъезд 2



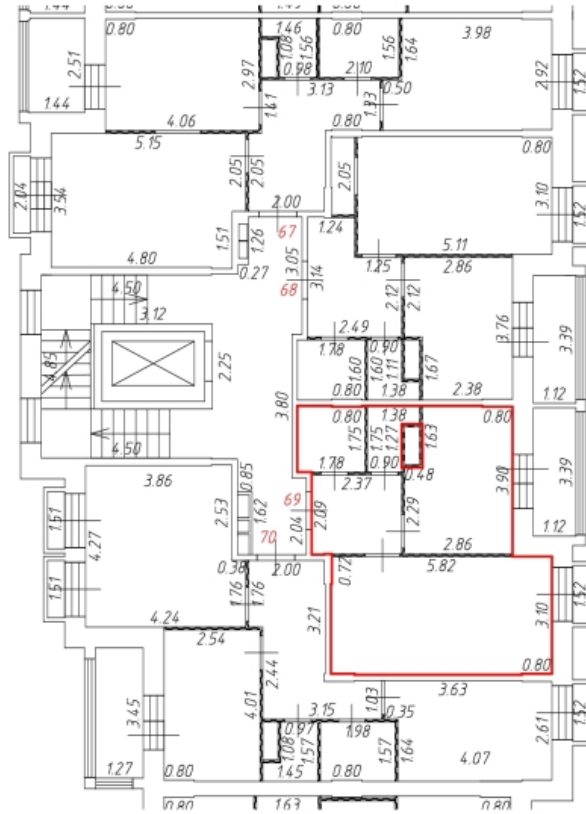
Условные обозначения:

- - часть контура вновь образованного помещения
-  - стена с окном и дверью
-  - перегородка
- 310 - номер помещения
- 2.58 - линейный размер
-  - крыльцо с пандусом
-  - лифт
-  - ладжия
-  - балкон для кондиционера
-  - лестница


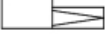

Масштаб: 1:200

Фрагмент этажа

7 этаж
подъезд 2



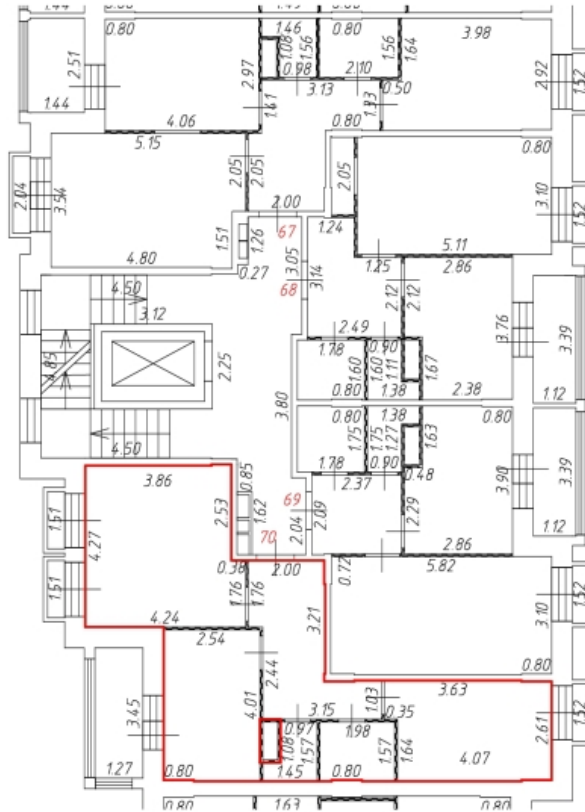
Условные обозначения:

- - часть контура вновь образованного помещения
-  - стена с окном и дверью
-  - перегородка
- 310 - номер помещения
- 2.58 - линейный размер
-  - крыльцо с пандусом
-  - лифт
-  - ладжия
-  - балкон для кондиционера
-  - лестница


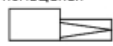




Масштаб: 1:200

Фрагмент этажа

7 этаж
подъезд 2



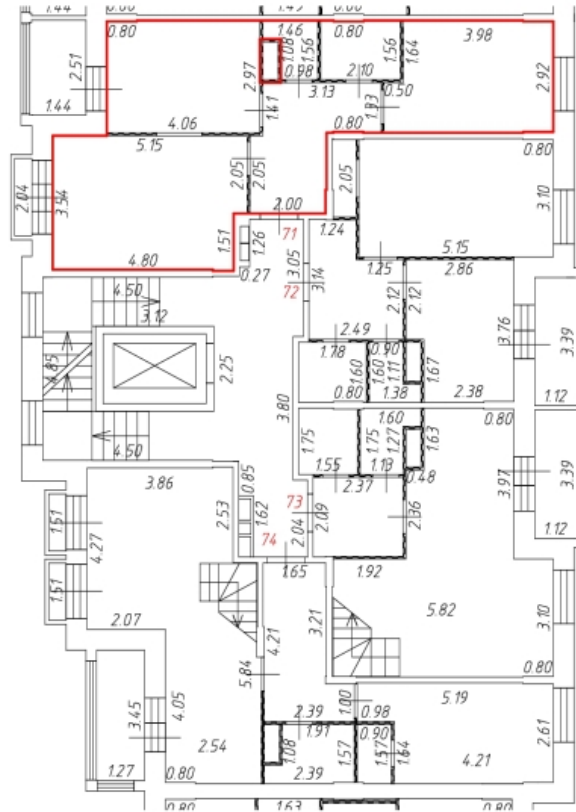
Условные обозначения:

- - часть контура вновь образованного помещения
-  - стена с окном и дверью
-  - перегородка
- 310 - номер помещения
- 2.58 - линейный размер
-  - крыльцо с пандусом
-  - лифт
-  - ладжия
-  - балкон для кондиционера
-  - лестница








Масштаб: 1:200

Фрагмент этажа

8 этаж подъезд 2



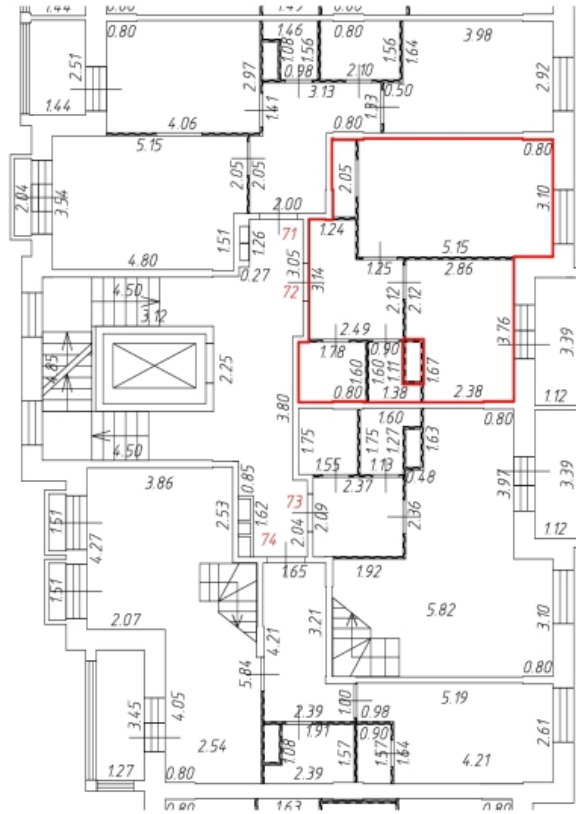
Условные обозначения:

- - часть контура вновь образованного помещения
-  - стена с окном и дверью
-  - перегородка
- 310 - номер помещения
- 2.58 - линейный размер
-  - крыльцо с пандусом
-  - лифт
-  - ладжия
-  - балкон для кондиционера
-  - лестница

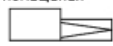


Масштаб: 1:200

Фрагмент этажа

8 этаж подъезд 2



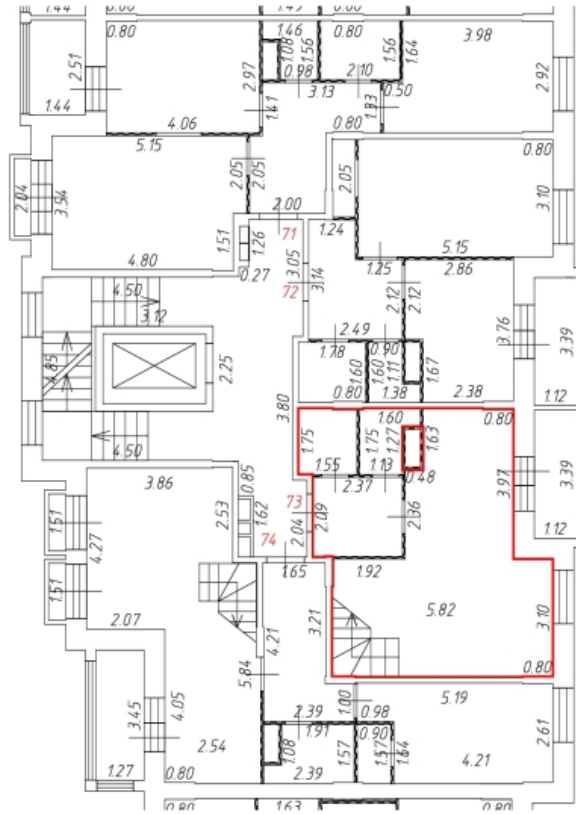
Условные обозначения:

- | | | | |
|---|---|---|---------------------------|
|  | - часть контура вновь образованного помещения |  | - крыльцо с пандусом |
|  | - стена с окном и дверью |  | - лифт |
|  | - перегородка |  | - ладжия |
| 310 | - номер помещения |  | - балкон для кондиционера |
| 2.58 | - линейный размер |  | - лестница |

Масштаб: 1:200

Фрагмент этажа

8 этаж подъезд 2



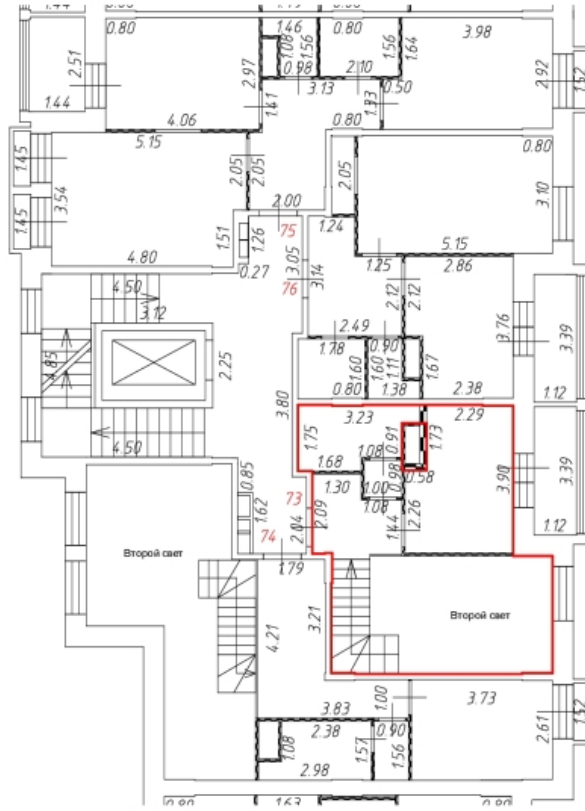
Условные обозначения:

- - часть контура вновь образованного помещения
-  - стена с окном и дверью
-  - перегородка
- 310 - номер помещения
- 2.58 - линейный размер
-  - крыльцо с пандусом
-  - лифт
-  - ладжия
-  - балкон для кондиционера
-  - лестница

Масштаб: 1:200

Фрагмент этажа

9 этаж подъезд 2



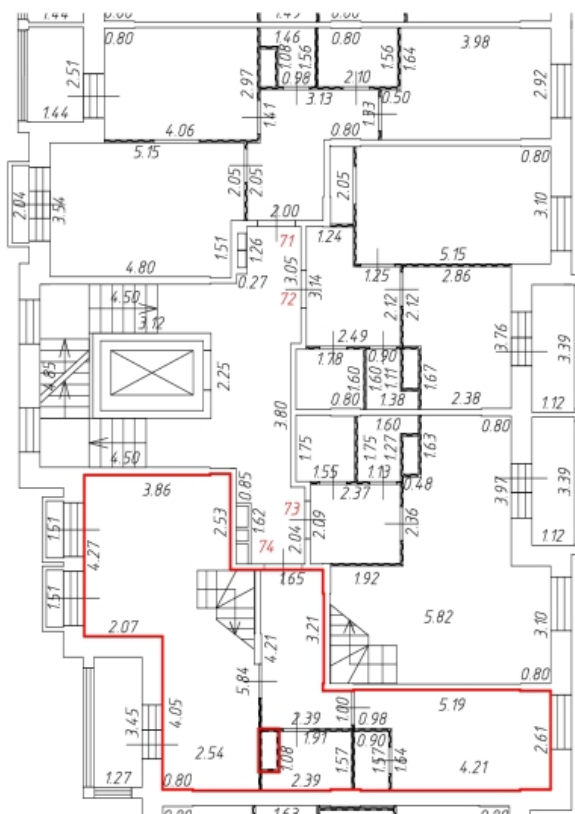
Условные обозначения:

- - часть контура вновь образованного помещения
-  - стена с окном и дверью
-  - перегородка
- 310 - номер помещения
- 2.58 - линейный размер
-  - крыльцо с пандусом
-  - лифт
-  - лоджия
-  - балкон для кондиционера
-  - лестница


Масштаб: 1:200

Фрагмент этажа


8 этаж
подъезд 2



Условные обозначения:


 - часть контура вновь образованного помещения

 - стена с окном и дверью

 - перегородка

310 - номер помещения

2.58 - линейный размер

 - крыльцо с пандусом

 - лифт

 - ладжия

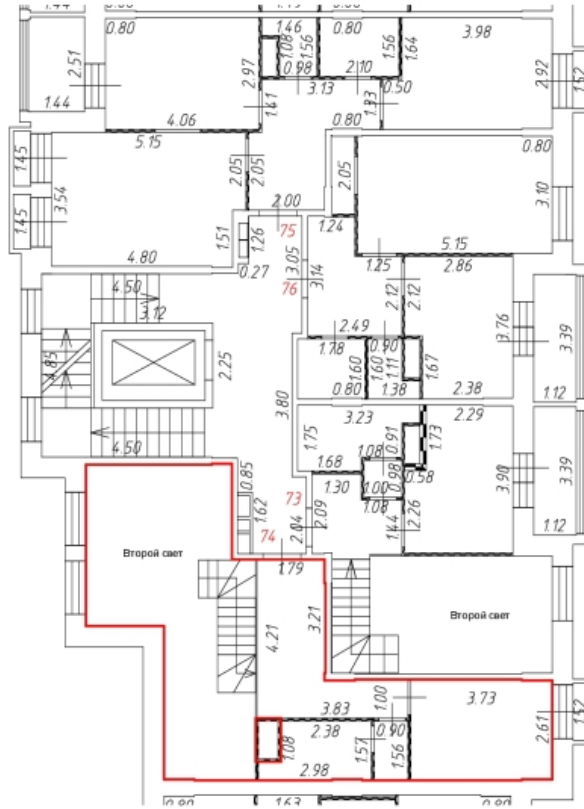
 - балкон для кондиционера

 - лестница

Масштаб: 1:200

Фрагмент этажа

9 этаж подъезд 2



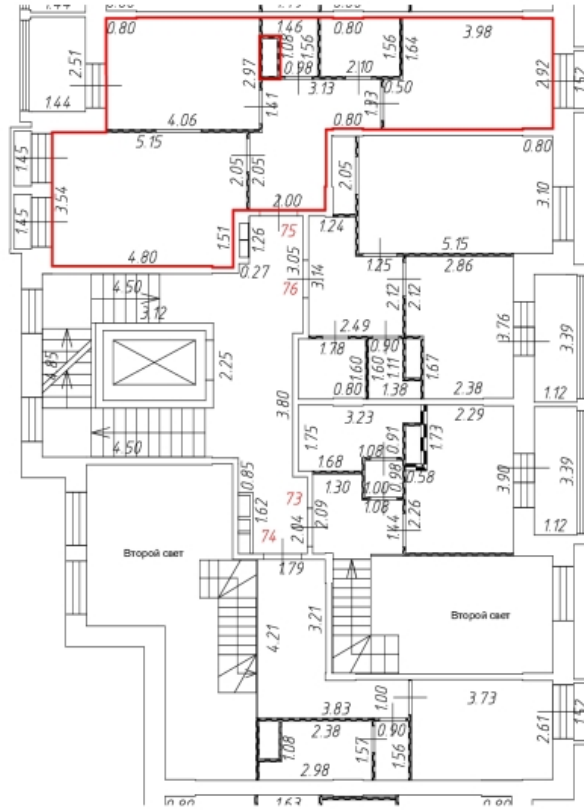
Условные обозначения:

- - часть контура вновь образованного помещения
-  - стена с окном и дверью
-  - перегородка
- 310 - номер помещения
- 2.58 - линейный размер
-  - крыльцо с пандусом
-  - лифт
-  - лоджия
-  - балкон для кондиционера
-  - лестница








Масштаб: 1:200

Фрагмент этажа

9 этаж подъезд 2



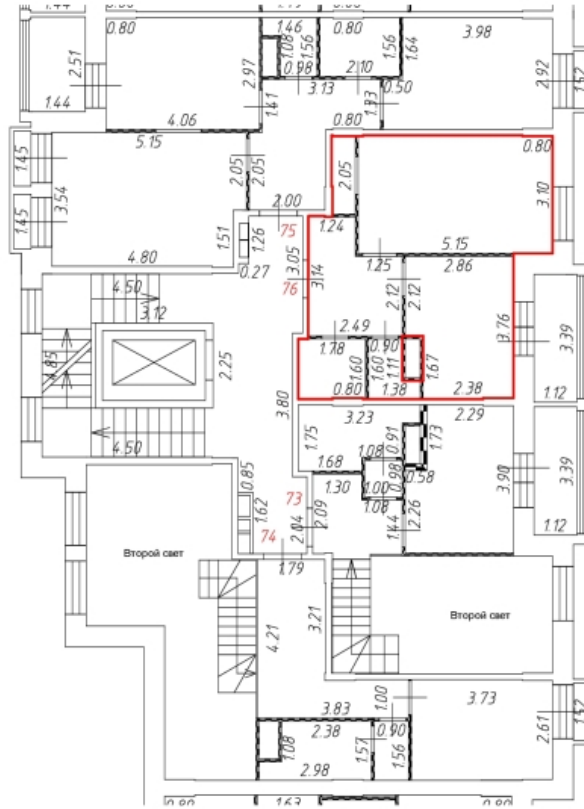
Условные обозначения:

- - часть контура вновь образованного помещения
-  - стена с окном и дверью
-  - перегородка
- 310 - номер помещения
- 2.58 - линейный размер
-  - крыльцо с пандусом
-  - лифт
-  - лоджия
-  - балкон для кондиционера
-  - лестница



Масштаб: 1:200

Фрагмент этажа

9 этаж подъезд 2



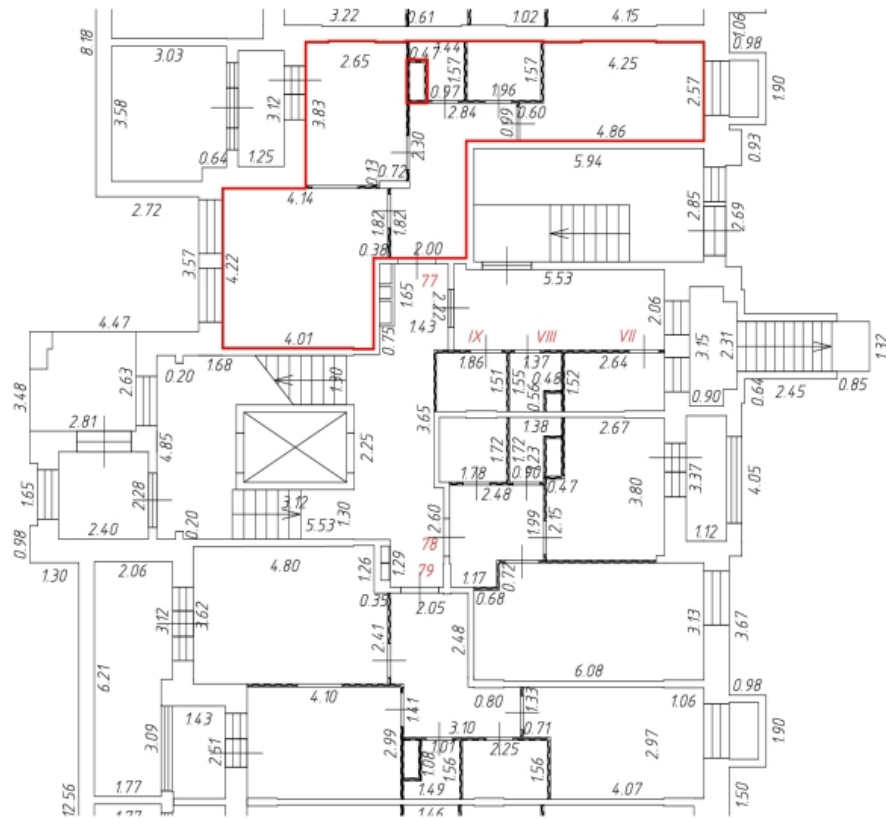
Условные обозначения:

- - часть контура вновь образованного помещения
-  - стена с окном и дверью
-  - перегородка
- 310 - номер помещения
- 2.58 - линейный размер
-  - крыльцо с пандусом
-  - лифт
-  - лоджия
-  - балкон для кондиционера
-  - лестница


Масштаб: 1:200

Фрагмент этажа

1 этаж
подъезд 3



Условные обозначения:

-  - часть контура вновь образованного помещения
-  - стена с окном и дверью
-  - перегородка
-  - спуск в подвал
-  - приямок с окном
-  - крыльцо с пандусом
-  - лифт
-  - ладжия
-  - балкон для кондиционера
-  - лестница

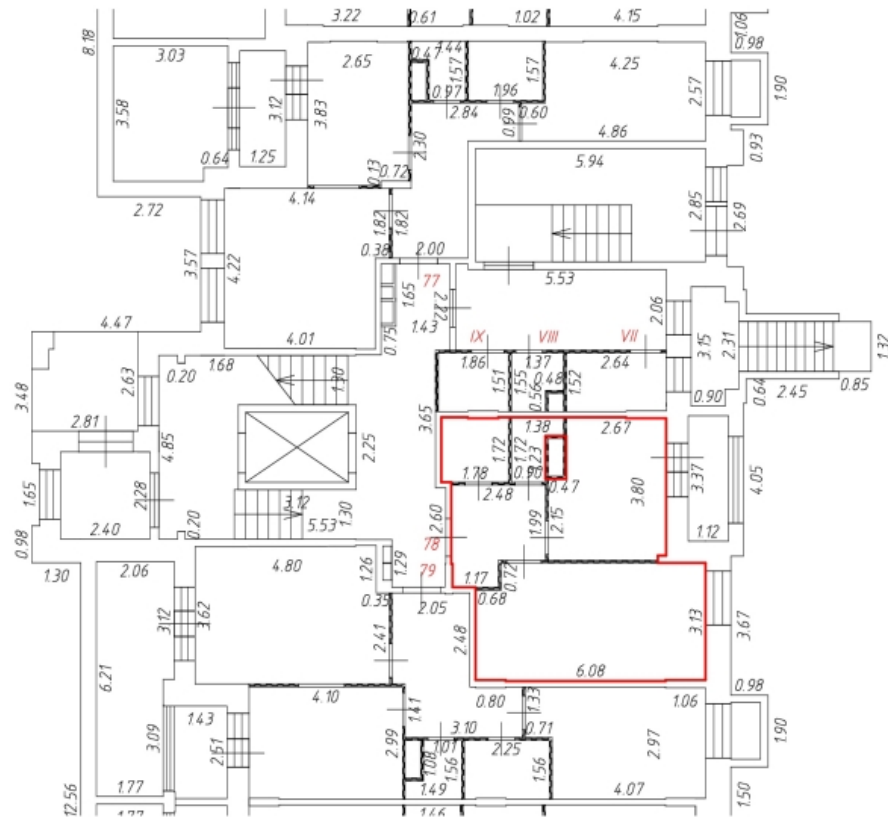
310 - номер помещения

2.58 - линейный размер

Масштаб: 1:200

Фрагмент этажа

1 этаж
подъезд 3



Условные обозначения:

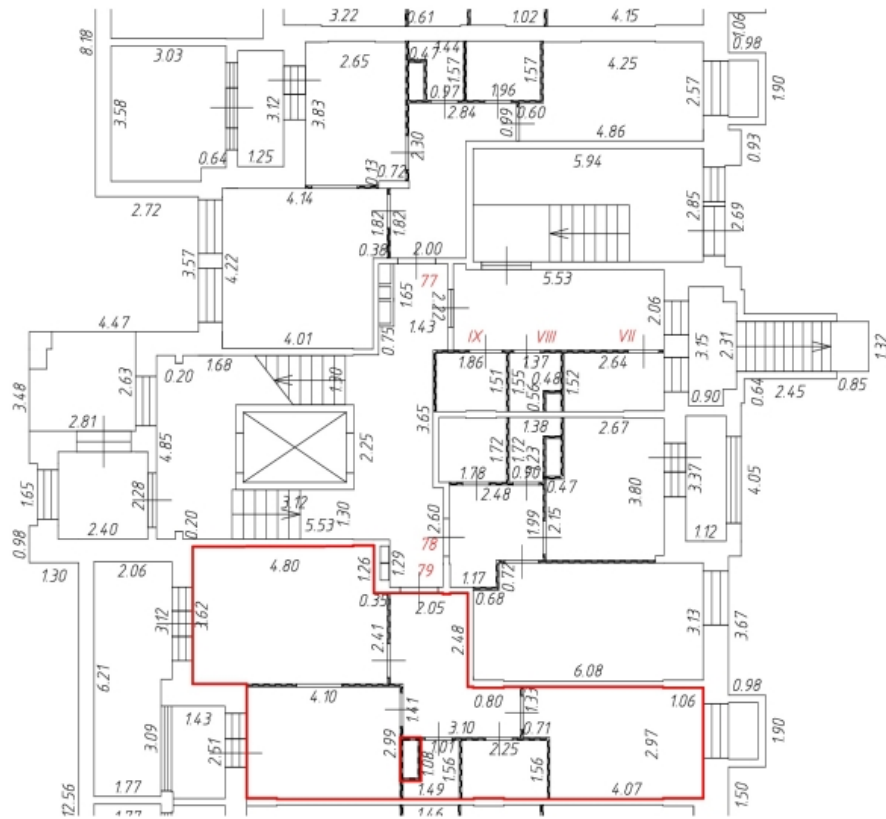
- - часть контура вновь образованного помещения
-  - стена с окном и дверью
-  - перегородка
-  - спуск в подвал
-  - приямок с окном
- 310 - номер помещения
-  - крыльцо с пандусом
-  - лифт
-  - ладжия
-  - балкон для кондиционера
-  - лестница

2.58 - линейный размер

Масштаб: 1:200

Фрагмент этажа

1 этаж
подъезд 3



Условные обозначения:

- - часть контура вновь образованного помещения
-  - стена с окном и дверью
-  - перегородка
-  - спуск в подвал
-  - приямок с окном
-  - крыльцо с пандусом
-  - лифт
-  - лоджия
-  - балкон для кондиционера
-  - лестница

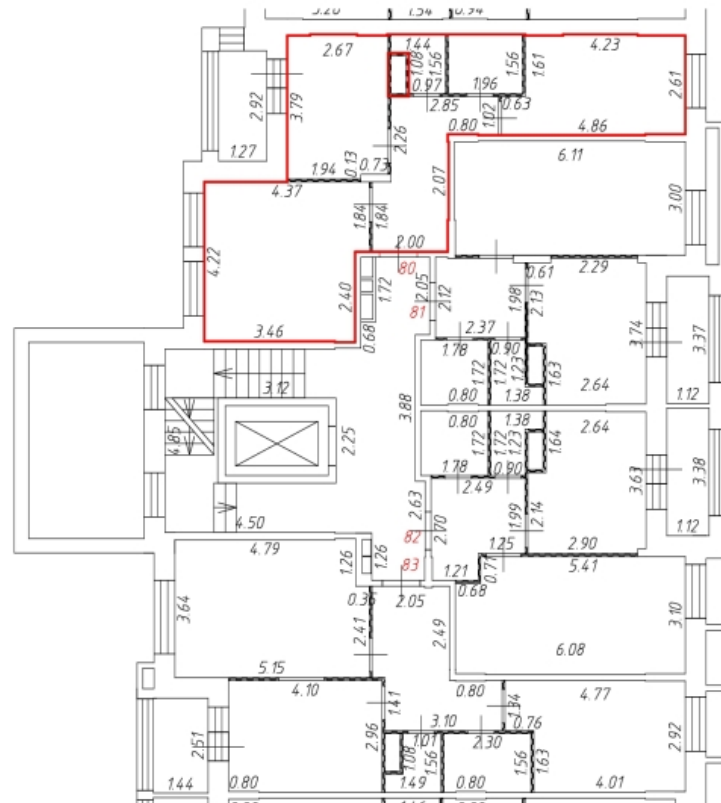
310 - номер помещения

2.58 - линейный размер




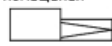


Масштаб: 1:200

Фрагмент этажа

2 этаж
подъезд 3



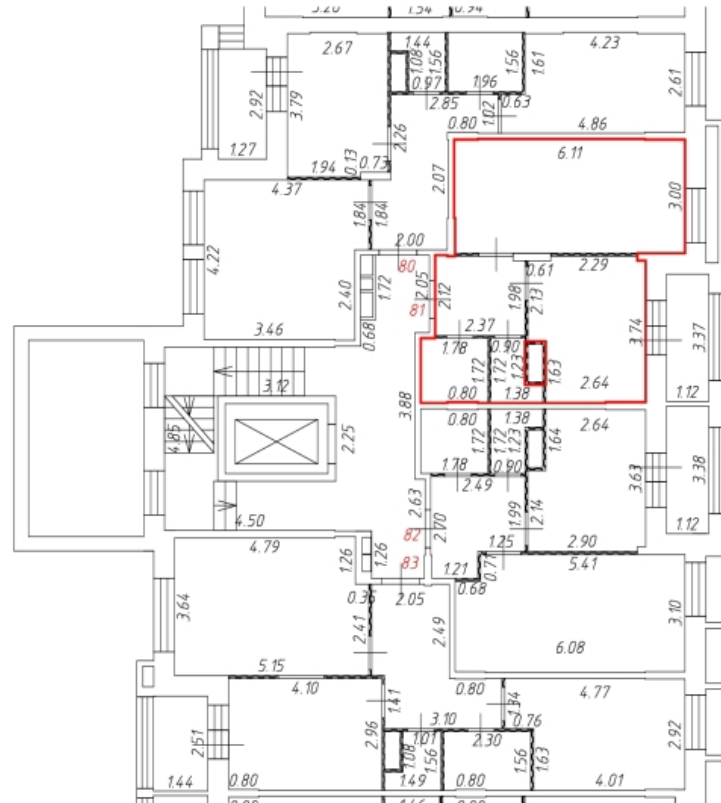
Условные обозначения:

-  - часть контура вновь образованного помещения
-  - стена с окном и дверью
-  - перегородка
- 310** - номер помещения
- 2.58** - линейный размер
-  - крыльцо с пандусом
-  - лифт
-  - лоджия
-  - балкон для кондиционера
-  - лестница

Масштаб: 1:200

Фрагмент этажа

2 этаж
подъезд 3



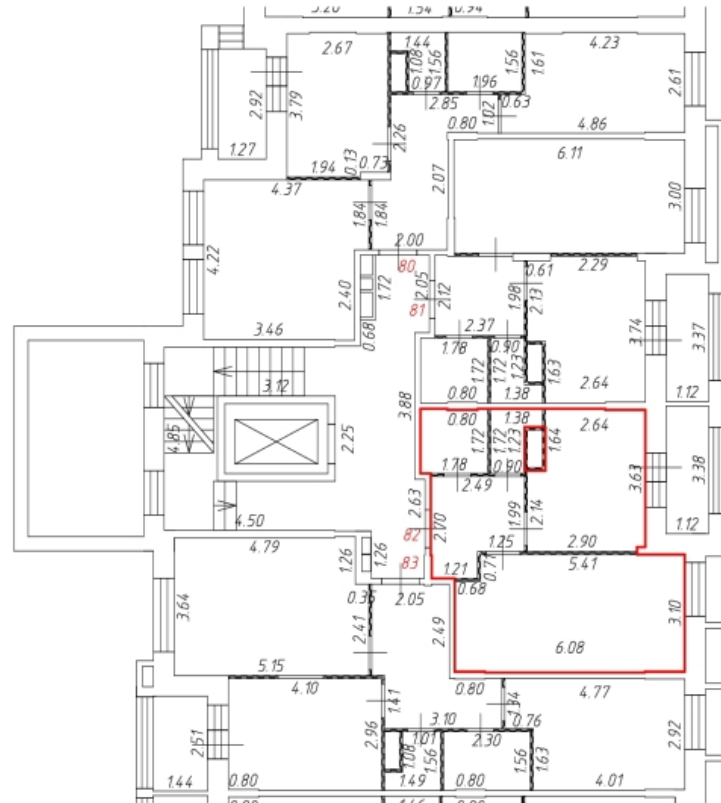
Условные обозначения:

- - часть контура вновь образованного помещения
-  - стена с окном и дверью
-  - перегородка
- 310 - номер помещения
- 2.58 - линейный размер
-  - крыльцо с пандусом
-  - лифт
-  - лоджия
-  - балкон для кондиционера
-  - лестница

Масштаб: 1:200

Фрагмент этажа

2 этаж
подъезд 3



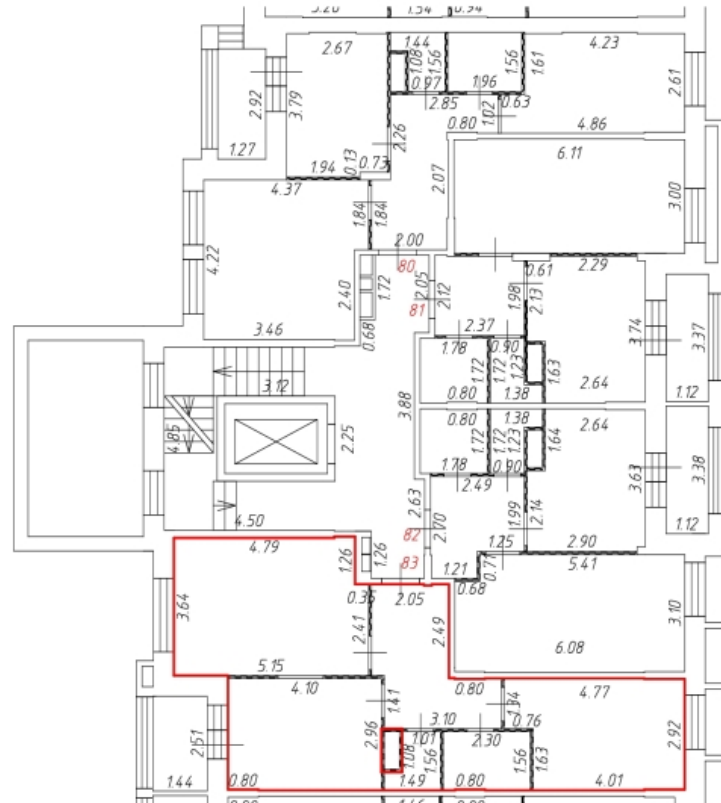
Условные обозначения:

- - часть контура вновь образованного помещения
-  - стена с окном и дверью
-  - перегородка
- 310 - номер помещения
- 2.58 - линейный размер
-  - крыльцо с пандусом
-  - лифт
-  - лоджия
-  - балкон для кондиционера
-  - лестница



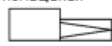




Масштаб: 1:200

Фрагмент этажа

2 этаж
подъезд 3



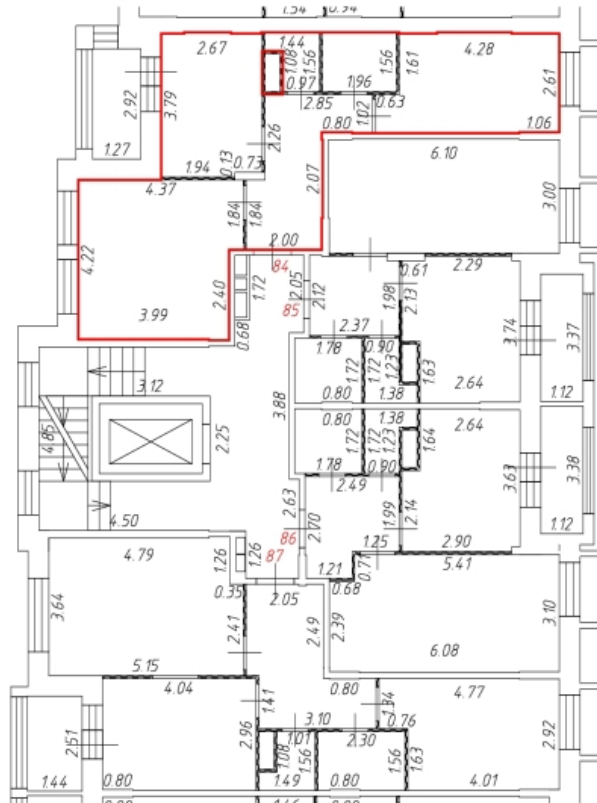
Условные обозначения:

- - часть контура вновь образованного помещения
-  - стена с окном и дверью
-  - перегородка
- 310 - номер помещения
- 2.58 - линейный размер
-  - крыльцо с пандусом
-  - лифт
-  - лоджия
-  - балкон для кондиционера
-  - лестница


Масштаб: 1:200

Фрагмент этажа

3 этаж
подъезд 3



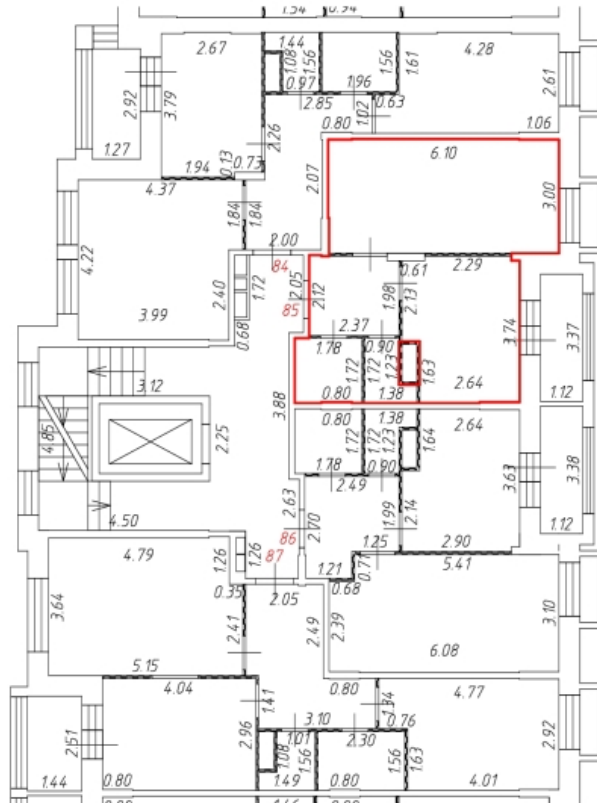
Условные обозначения:

-  - часть контура вновь образованного помещения
-  - стена с окном и дверью
-  - перегородка
- 310** - номер помещения
- 2.58** - линейный размер
-  - крыльцо с пандусом
-  - лифт
-  - лоджия
-  - балкон для кондиционера
-  - лестница



Масштаб: 1:200

Фрагмент этажа

3 этаж
подъезд 3



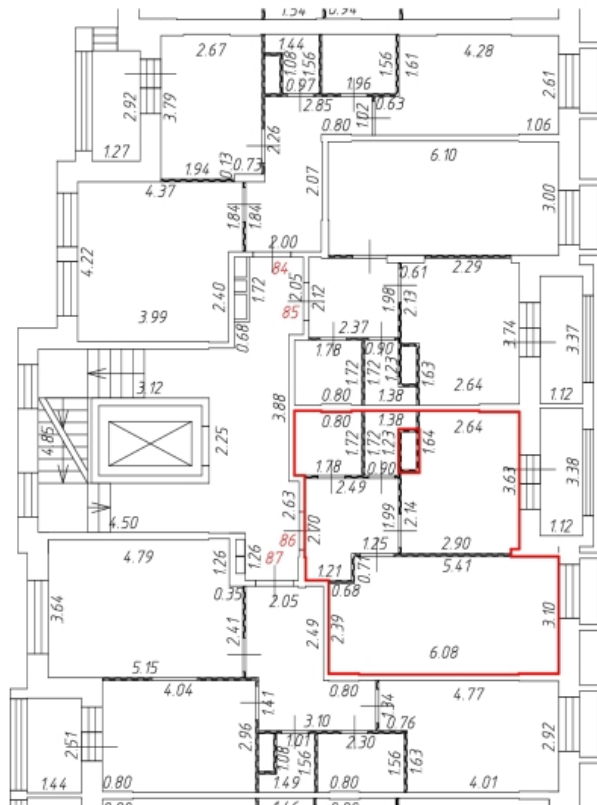
Условные обозначения:

- - часть контура вновь образованного помещения
-  - стена с окном и дверью
-  - перегородка
- 310 - номер помещения
- 2.58 - линейный размер
-  - крыльцо с пандусом
-  - лифт
-  - лоджия
-  - балкон для кондиционера
-  - лестница

Масштаб: 1:200

Фрагмент этажа

3 этаж
подъезд 3



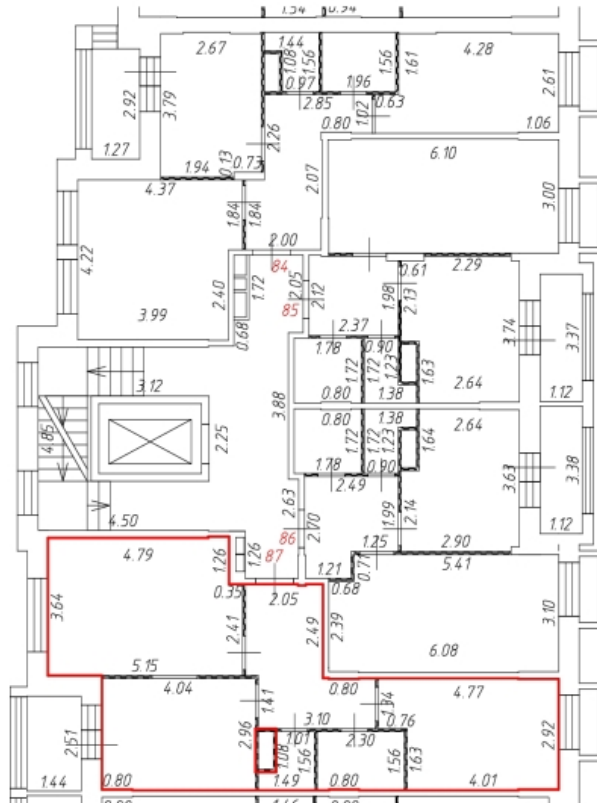
Условные обозначения:

- - часть контура вновь образованного помещения
-  - стена с окном и дверью
-  - перегородка
- 310 - номер помещения
- 2.58 - линейный размер
-  - крыльцо с пандусом
-  - лифт
-  - лоджия
-  - балкон для кондиционера
-  - лестница






Масштаб: 1:200

Фрагмент этажа

3 этаж
подъезд 3



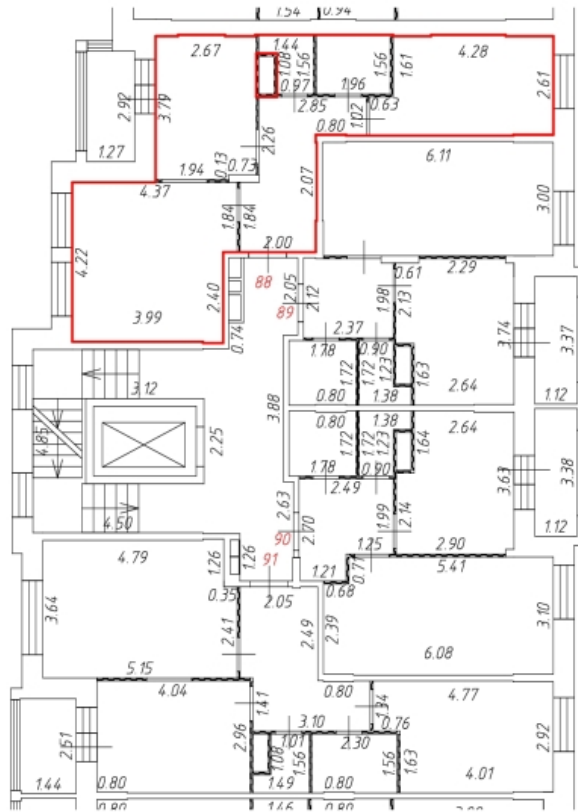
Условные обозначения:

- - часть контура вновь образованного помещения
-  - стена с окном и дверью
-  - перегородка
- 310 - номер помещения
- 2.58 - линейный размер
-  - крыльцо с пандусом
-  - лифт
-  - лоджия
-  - балкон для кондиционера
-  - лестница



Масштаб: 1:200

Фрагмент этажа

4 этаж
подъезд 3



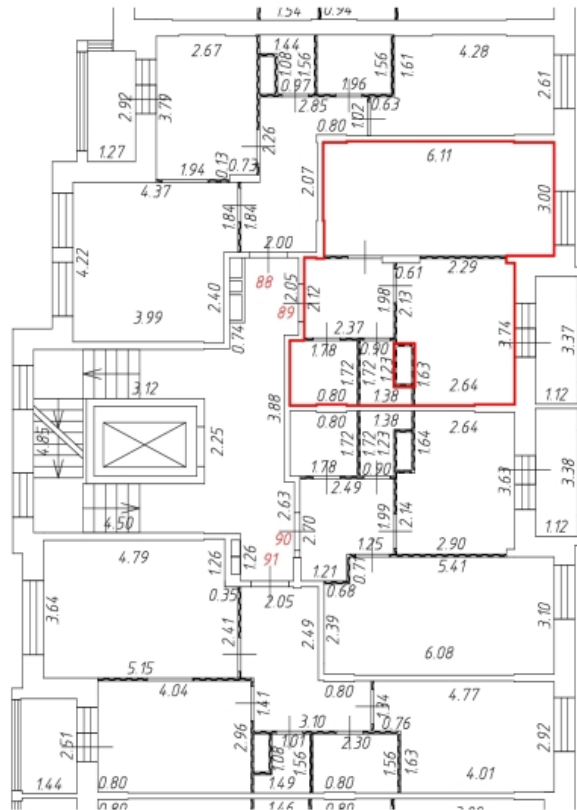
Условные обозначения:

- - часть контура вновь образованного помещения
-  - стена с окном и дверью
-  - перегородка
- 310 - номер помещения
- 2.58 - линейный размер
-  - крыльцо с пандусом
-  - лифт
-  - лоджия
-  - балкон для кондиционера
-  - лестница

Масштаб: 1:200

Фрагмент этажа

4 этаж
подъезд 3



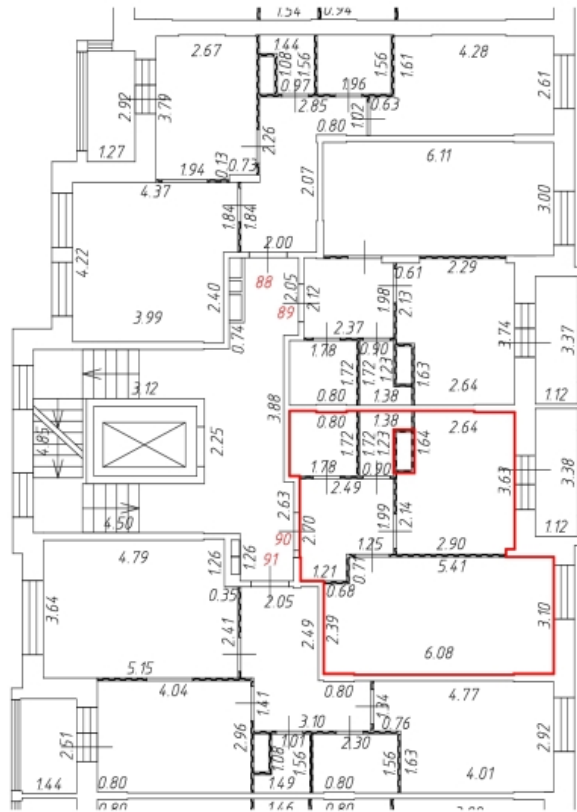
Условные обозначения:

- - часть контура вновь образованного помещения
-  - стена с окном и дверью
-  - перегородка
- 310 - номер помещения
- 2.58 - линейный размер
-  - крыльцо с пандусом
-  - лифт
-  - лоджия
-  - балкон для кондиционера
-  - лестница



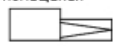



Масштаб: 1:200

Фрагмент этажа

4 этаж
подъезд 3



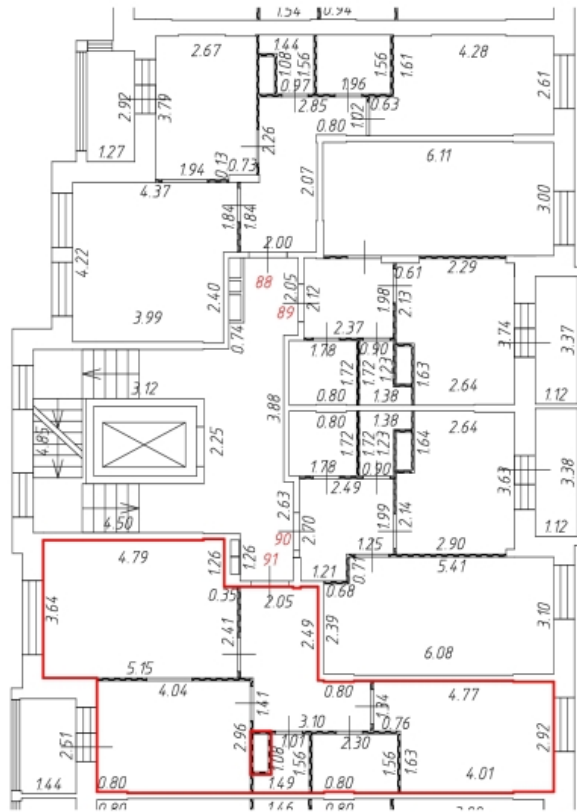
Условные обозначения:

- - часть контура вновь образованного помещения
-  - стена с окном и дверью
-  - перегородка
- 310 - номер помещения
- 2.58 - линейный размер
-  - крыльцо с пандусом
-  - лифт
-  - лоджия
-  - балкон для кондиционера
-  - лестница



Масштаб: 1:200

Фрагмент этажа

4 этаж
подъезд 3



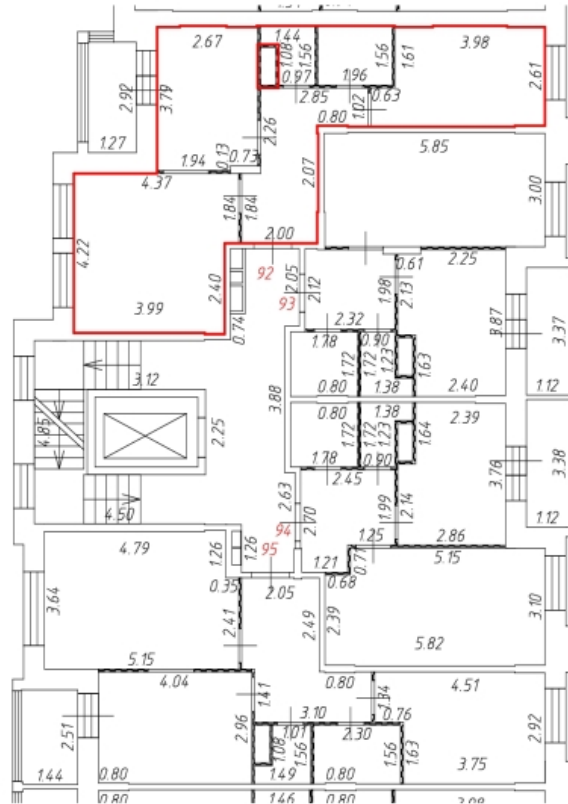
Условные обозначения:

- - часть контура вновь образованного помещения
-  - стена с окном и дверью
-  - перегородка
- 310 - номер помещения
- 2.58 - линейный размер
-  - крыльцо с пандусом
-  - лифт
-  - лоджия
-  - балкон для кондиционера
-  - лестница







Масштаб: 1:200

Фрагмент этажа

5 этаж
подъезд 3



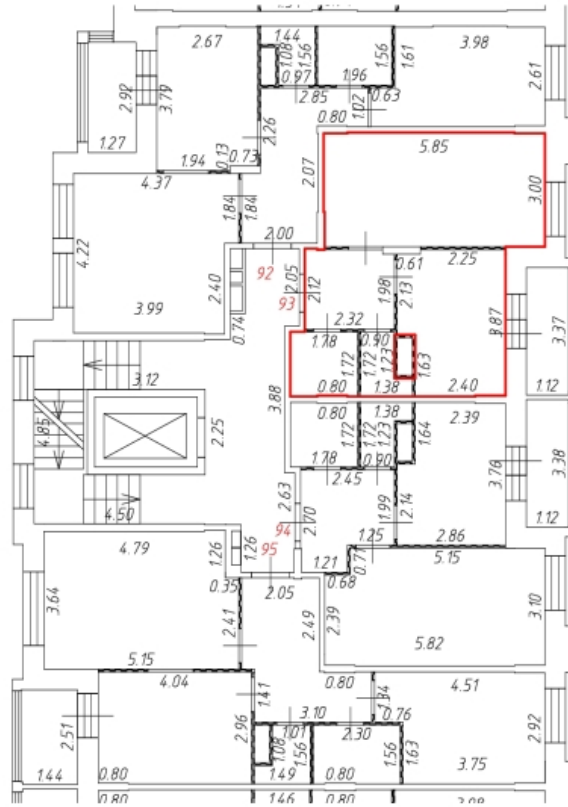
Условные обозначения:

- - часть контура вновь образованного помещения
-  - стена с окном и дверью
-  - перегородка
- 310 - номер помещения
- 2.58 - линейный размер
-  - крыльцо с пандусом
-  - лифт
-  - ладжия
-  - балкон для кондиционера
-  - лестница





Масштаб: 1:200

Фрагмент этажа

5 этаж
подъезд 3



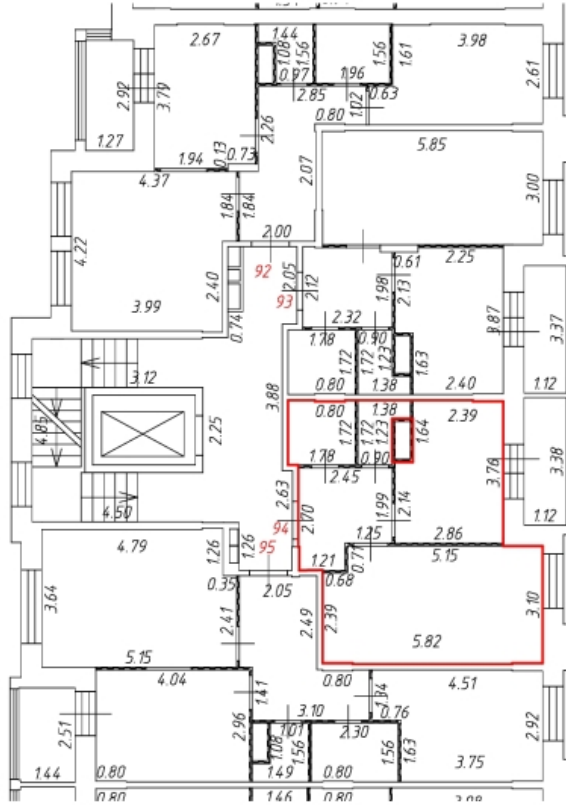
Условные обозначения:

- - часть контура вновь образованного помещения
-  - стена с окном и дверью
-  - перегородка
- 310 - номер помещения
- 2.58 - линейный размер
-  - крыльцо с пандусом
-  - лифт
-  - ладжия
-  - балкон для кондиционера
-  - лестница




Масштаб: 1:200

Фрагмент этажа

5 этаж
подъезд 3



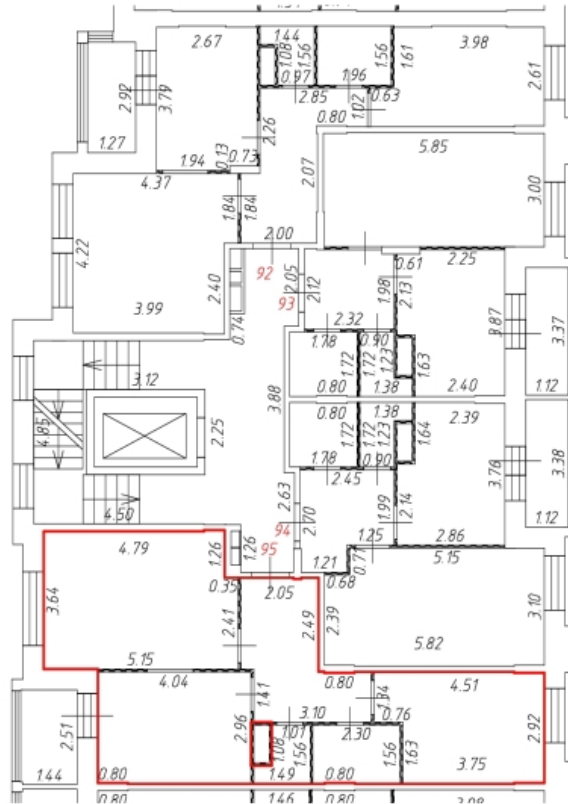
Условные обозначения:

- - часть контура вновь образованного помещения
-  - стена с окном и дверью
-  - перегородка
- 310 - номер помещения
- 2.58 - линейный размер
-  - крыльцо с пандусом
-  - лифт
-  - ладжия
-  - балкон для кондиционера
-  - лестница






Масштаб: 1:200

Фрагмент этажа

5 этаж
подъезд 3



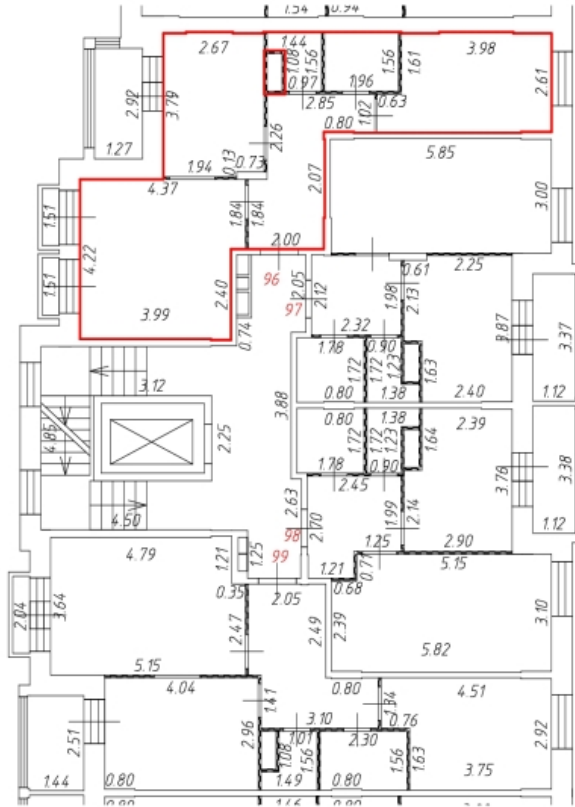
Условные обозначения:

- - часть контура вновь образованного помещения
-  - стена с окном и дверью
-  - перегородка
- 310 - номер помещения
- 2.58 - линейный размер
-  - крыльцо с пандусом
-  - лифт
-  - ладжия
-  - балкон для кондиционера
-  - лестница








Масштаб: 1:200

Фрагмент этажа

6 этаж подъезд 3



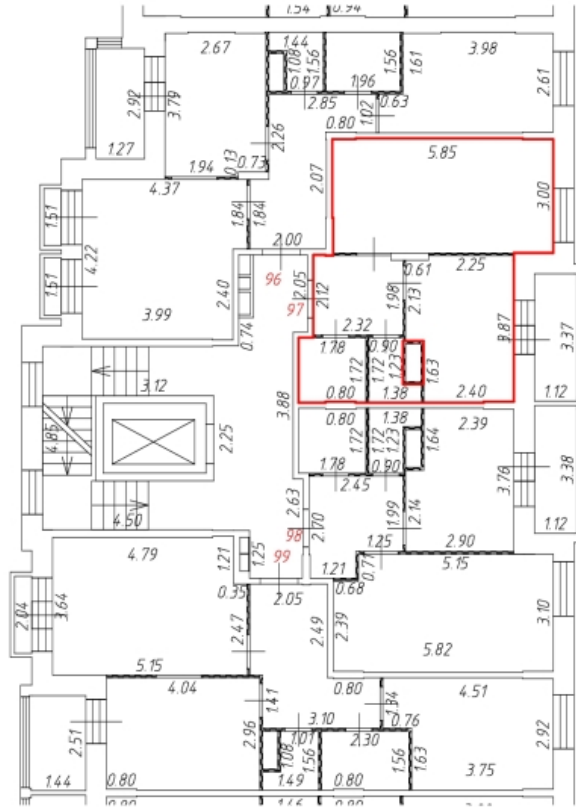
Условные обозначения:

- - часть контура вновь образованного помещения
-  - стена с окном и дверью
-  - перегородка
- 310 - номер помещения
- 2.58 - линейный размер
-  - крыльцо с пандусом
-  - лифт
-  - лоджия
-  - балкон для кондиционера
-  - лестница


Масштаб: 1:200

Фрагмент этажа

6 этаж подъезд 3



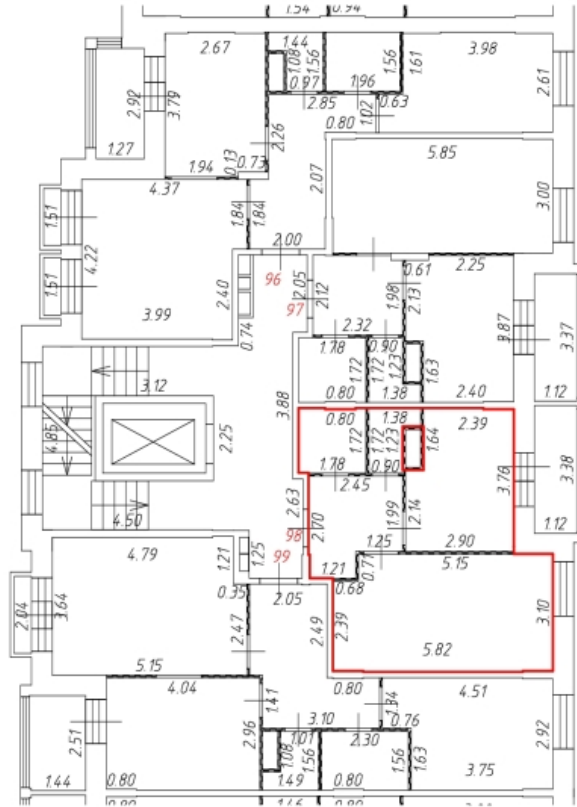
Условные обозначения:

- - часть контура вновь образованного помещения
-  - стена с окном и дверью
-  - перегородка
- 310 - номер помещения
- 2.58 - линейный размер
-  - крыльцо с пандусом
-  - лифт
-  - лоджия
-  - балкон для кондиционера
-  - лестница



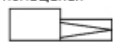




Масштаб: 1:200

Фрагмент этажа

6 этаж подъезд 3



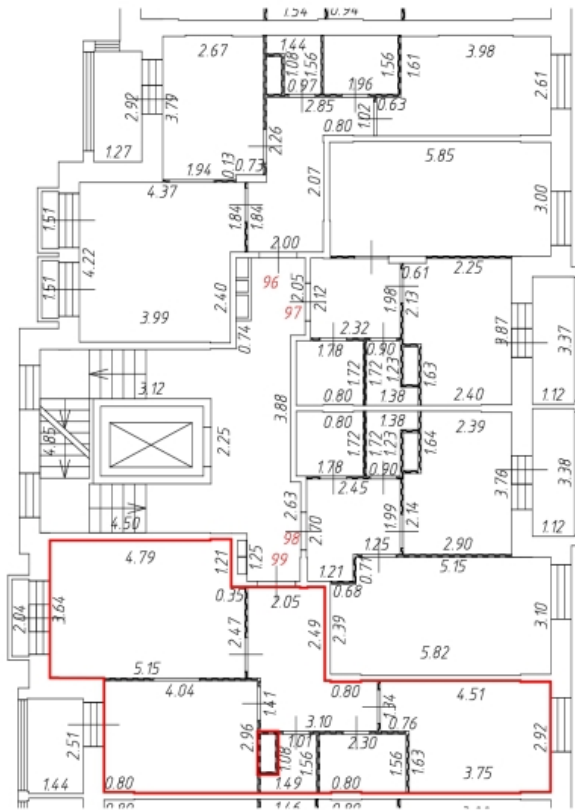
Условные обозначения:

- - часть контура вновь образованного помещения
-  - стена с окном и дверью
-  - перегородка
- 310 - номер помещения
- 2.58 - линейный размер
-  - крыльцо с пандусом
-  - лифт
-  - лоджия
-  - балкон для кондиционера
-  - лестница



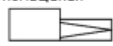


Масштаб: 1:200

Фрагмент этажа

6 этаж
подъезд 3



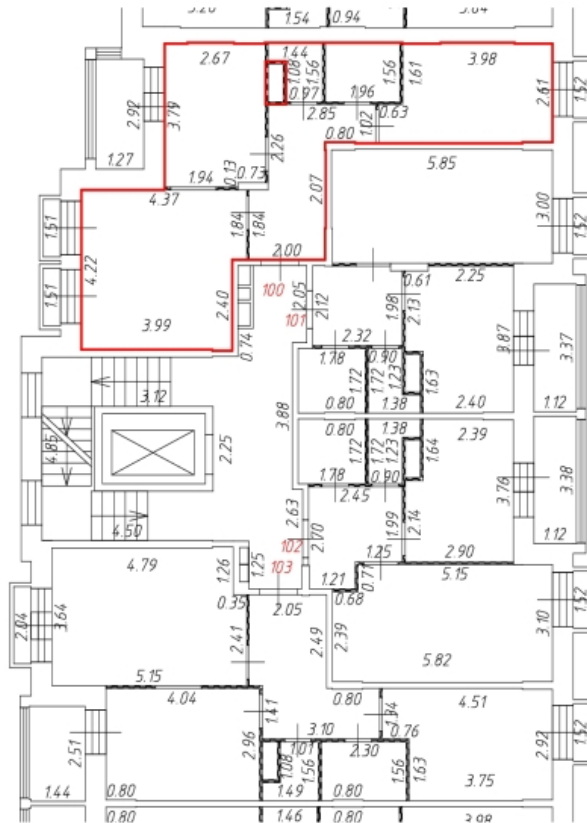
Условные обозначения:

-  - часть контура вновь образованного помещения
-  - стена с окном и дверью
-  - перегородка
- 310** - номер помещения
- 2.58 - линейный размер
-  - крыльцо с пандусом
-  - лифт
-  - лоджия
-  - балкон для кондиционера
-  - лестница








Масштаб: 1:200

Фрагмент этажа

7 этаж
подъезд 3



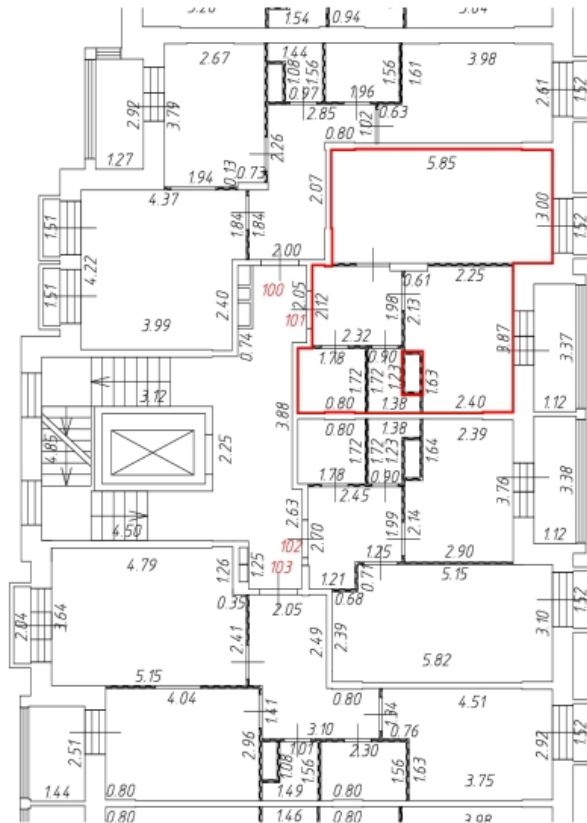
Условные обозначения:

- - часть контура вновь образованного помещения
-  - стена с окном и дверью
-  - перегородка
- 310 - номер помещения
- 2.58 - линейный размер
-  - крыльцо с пандусом
-  - лифт
-  - лоджия
-  - балкон для кондиционера
-  - лестница


Масштаб: 1:200

Фрагмент этажа

7 этаж
подъезд 3



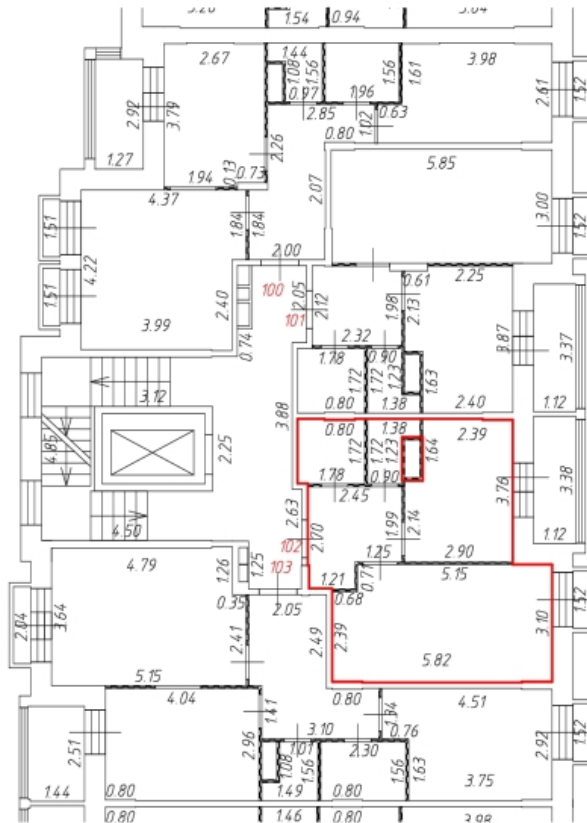
Условные обозначения:

- - часть контура вновь образованного помещения
-  - стена с окном и дверью
-  - перегородка
- 310 - номер помещения
- 2.58 - линейный размер
-  - крыльцо с пандусом
-  - лифт
-  - ладжия
-  - балкон для кондиционера
-  - лестница




Масштаб: 1:200

Фрагмент этажа

7 этаж
подъезд 3



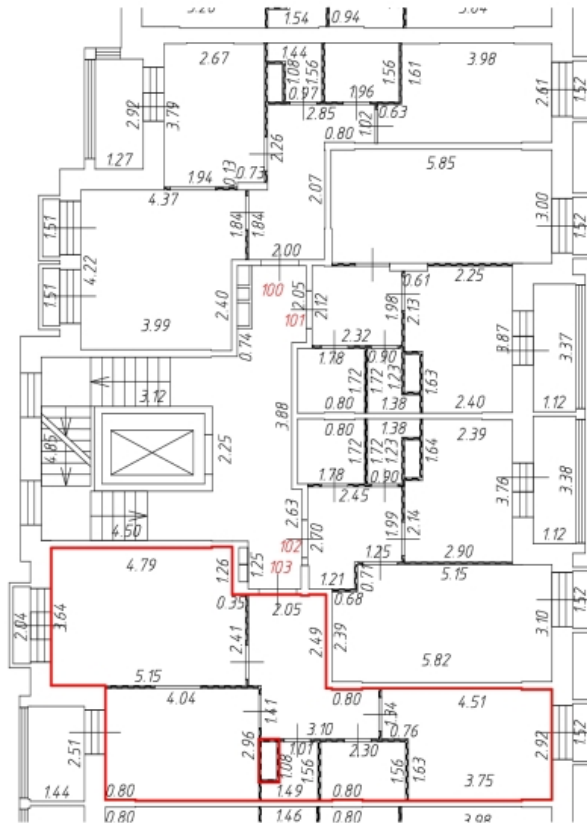
Условные обозначения:

- - часть контура вновь образованного помещения
-  - стена с окном и дверью
-  - перегородка
- 310 - номер помещения
- 2.58 - линейный размер
-  - крыльцо с пандусом
-  - лифт
-  - лоджия
-  - балкон для кондиционера
-  - лестница


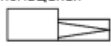



Масштаб: 1:200

Фрагмент этажа

7 этаж
подъезд 3



Условные обозначения:

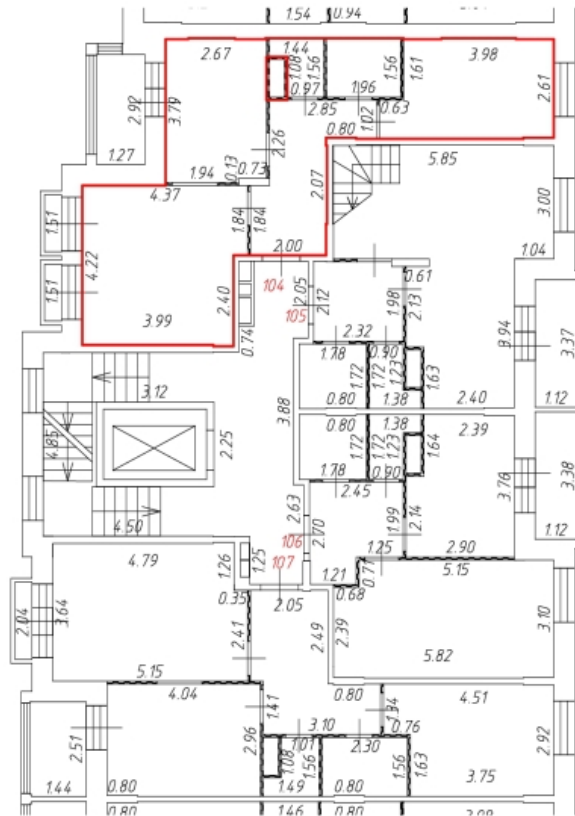
-  - часть контура вновь образованного помещения
-  - стена с окном и дверью
-  - перегородка
- 310** - номер помещения
- 2.58** - линейный размер
-  - крыльцо с пандусом
-  - лифт
-  - лоджия
-  - балкон для кондиционера
-  - лестница

Масштаб: 1:200







Фрагмент этажа

8 этаж

подъезд 3



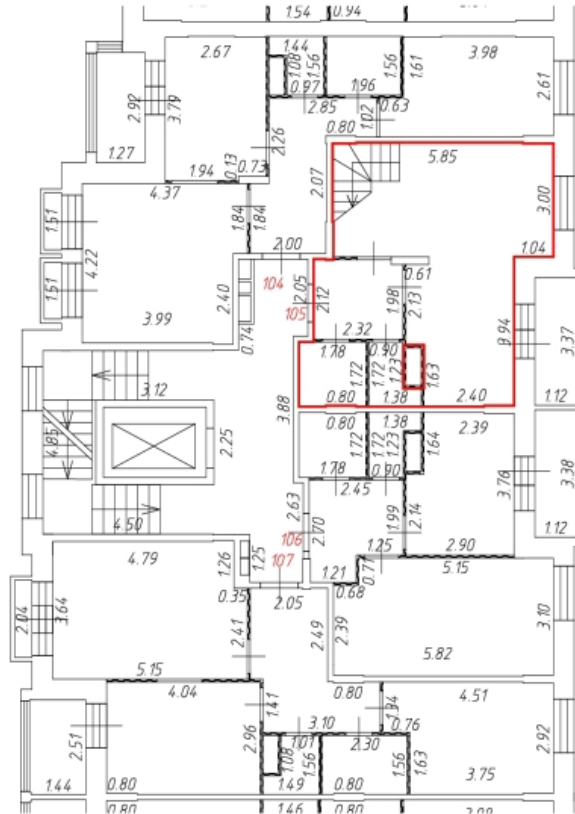
Условные обозначения:

- - часть контура вновь образованного помещения
-  - стена с окном и дверью
-  - перегородка
- 310 - номер помещения
- 2.58 - линейный размер
-  - крыльцо с пандусом
-  - лифт
-  - лоджия
-  - балкон для кондиционера
-  - лестница

Масштаб: 1:200

Фрагмент этажа

8 этаж
подъезд 3



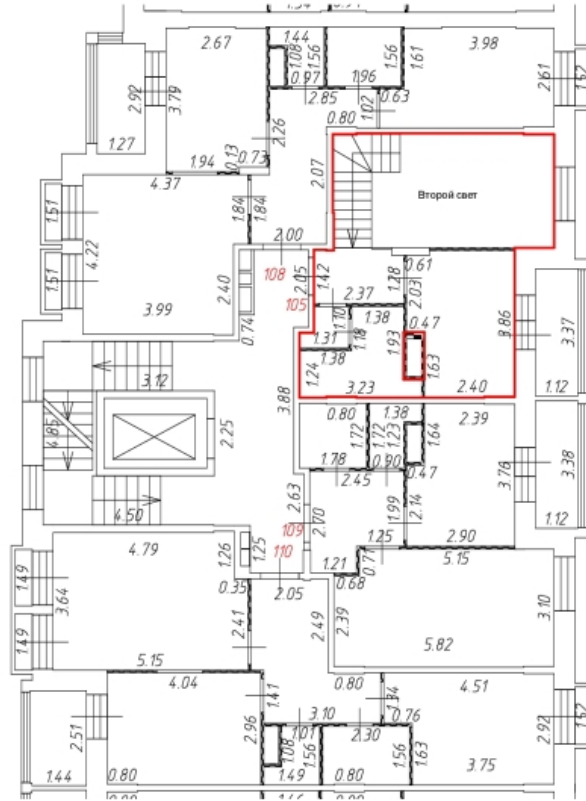
Условные обозначения:

- - часть контура вновь образованного помещения
- стена с окном и дверью
- перегородка
- 310 - номер помещения
- 2.58 - линейный размер
- крыльцо с пандусом
- лифт
- ладжия
- балкон для кондиционера
- лестница

Масштаб: 1:200

Фрагмент этажа

9 этаж подъезд 3



Условные обозначения:

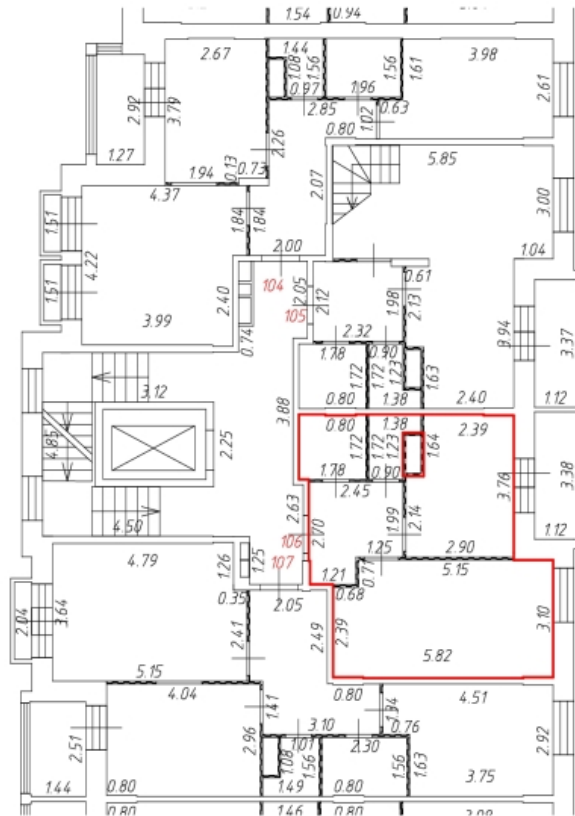
- - часть контура вновь образованного помещения
-  - стена с окном и дверью
-  - перегородка
- 310 - номер помещения
- 2.58 - линейный размер
-  - крыльцо с пандусом
-  - лифт
-  - лоджия
-  - балкон для кондиционера
-  - лестница

Масштаб: 1:200




Фрагмент этажа

8 этаж

подъезд 3



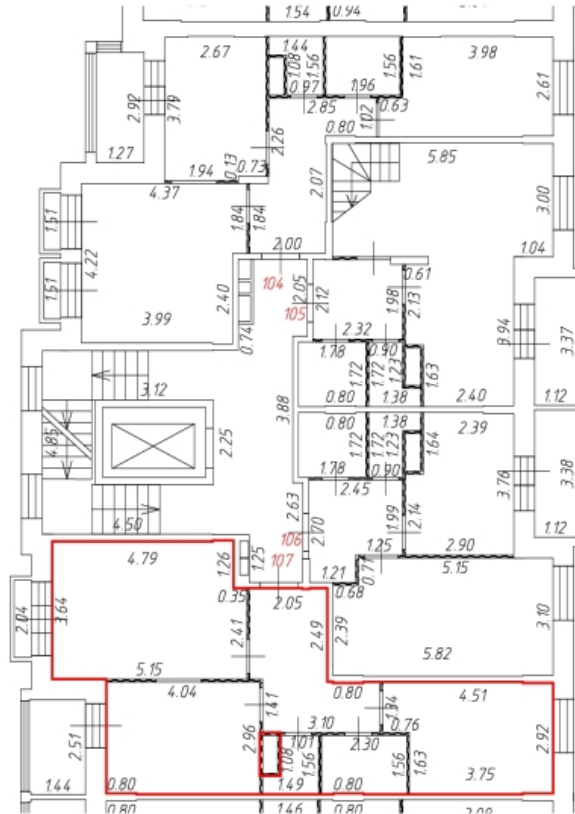
Условные обозначения:

- - часть контура вновь образованного помещения
-  - стена с окном и дверью
-  - перегородка
- 310 - номер помещения
- 2.58 - линейный размер
-  - крыльцо с пандусом
-  - лифт
-  - лоджия
-  - балкон для кондиционера
-  - лестница







Масштаб: 1:200

Фрагмент этажа

8 этаж
подъезд 3



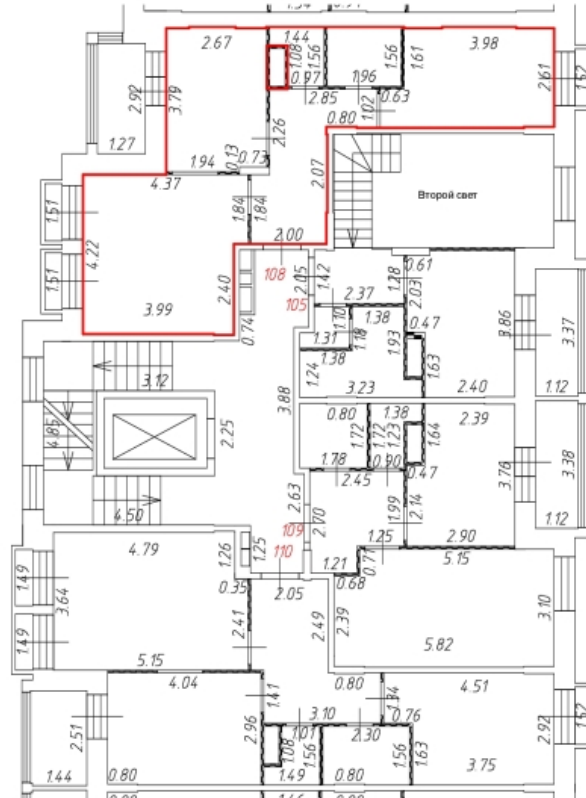
Условные обозначения:

- - часть контура вновь образованного помещения
-  - стена с окном и дверью
-  - перегородка
- 310 - номер помещения
- 2.58 - линейный размер
-  - крыльцо с пандусом
-  - лифт
-  - лоджия
-  - балкон для кондиционера
-  - лестница







Масштаб: 1:200

Фрагмент этажа

9 этаж
подъезд 3



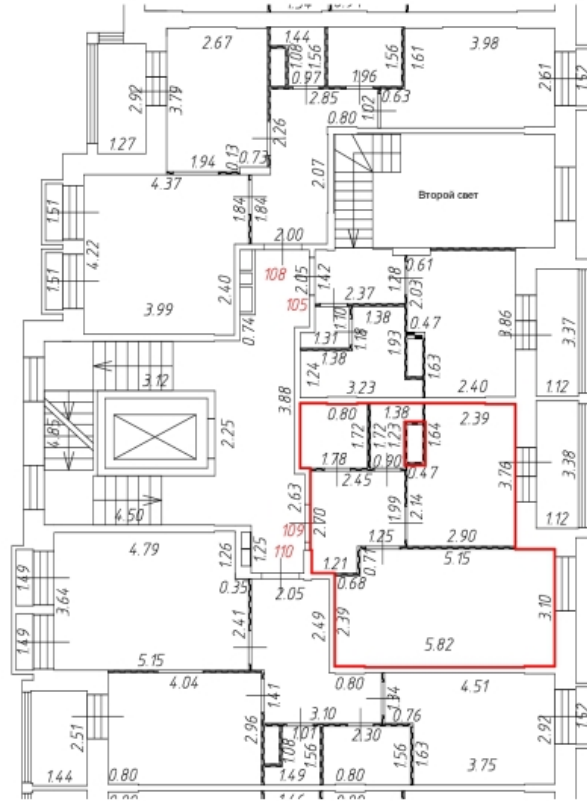
Условные обозначения:

- - часть контура вновь образованного помещения
-  - стена с окном и дверью
-  - перегородка
- 310 - номер помещения
-  - крыльцо с пандусом
-  - лифт
-  - лоджия
-  - балкон для кондиционера
-  - лестница
- 2.58 - линейный размер



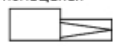




Масштаб: 1:200

Фрагмент этажа

9 этаж
подъезд 3



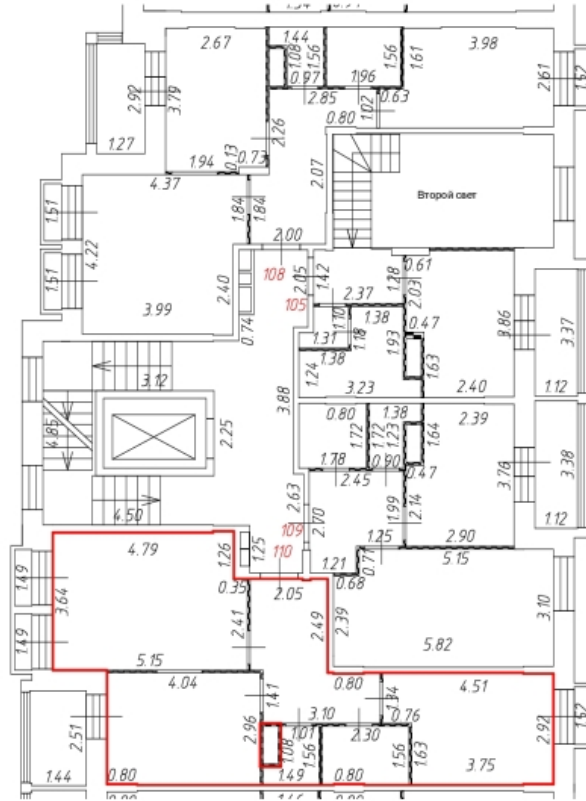
Условные обозначения:

- - часть контура вновь образованного помещения
-  - стена с окном и дверью
-  - перегородка
- 310 - номер помещения
- 2.58 - линейный размер
-  - крыльцо с пандусом
-  - лифт
-  - лоджия
-  - балкон для кондиционера
-  - лестница



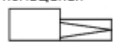




Масштаб: 1:200

Фрагмент этажа

9 этаж
подъезд 3



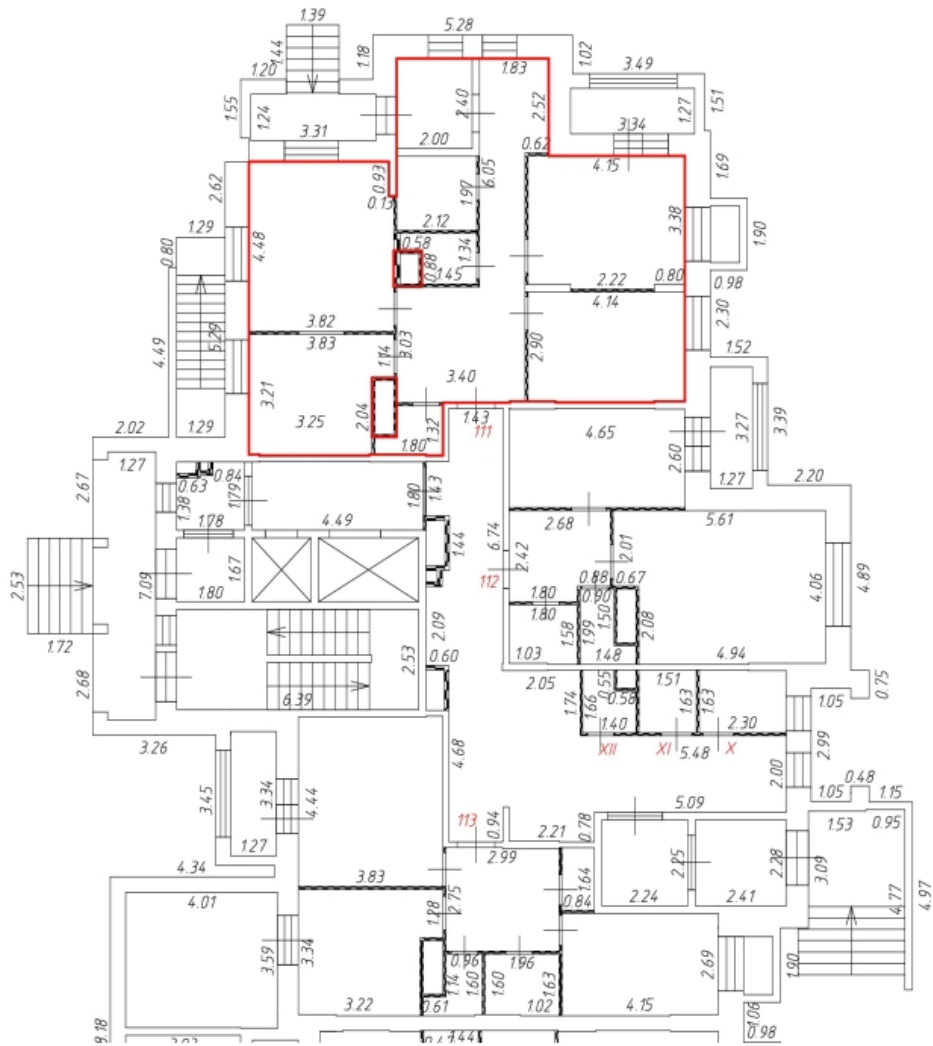
Условные обозначения:

- - часть контура вновь образованного помещения
-  - стена с окном и дверью
-  - перегородка
- 310 - номер помещения
- 2.58 - линейный размер
-  - крыльцо с пандусом
-  - лифт
-  - лоджия
-  - балкон для кондиционера
-  - лестница




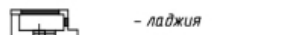
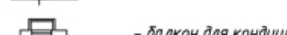

Масштаб: 1:200

Фрагмент этажа

1 этаж
подъезд 4



Условные обозначения:

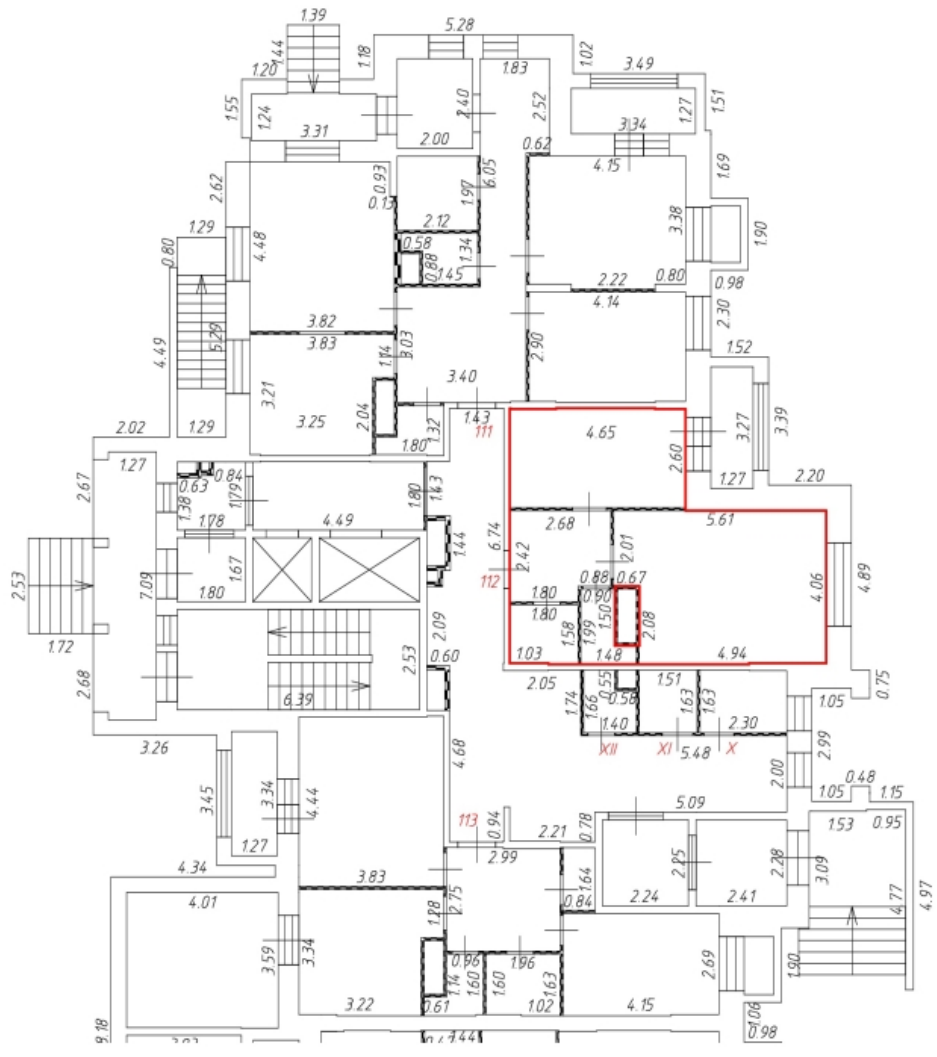
- - часть контура вновь образованного помещения
-  - стена с окном и дверью
-  - перегородка
-  - спуск в подвал
-  - приямок с окном
- 310 - номер помещения
-  - крыльцо с пандусом
-  - лифт
-  - ладжия
-  - балкон для кондиционера
-  - лестница

2.58 - линейный размер

Масштаб: 1:200

Фрагмент этажа

1 этаж
подъезд 4



Условные обозначения:

-  - часть контура вновь образованного помещения
-  - стена с окном и дверью
-  - перегородка
-  - спуск в подвал
-  - приемок с окном
-  - крыльцо с пандусом
-  - лифт
-  - ладжия
-  - балкон для кондиционера
-  - лестница

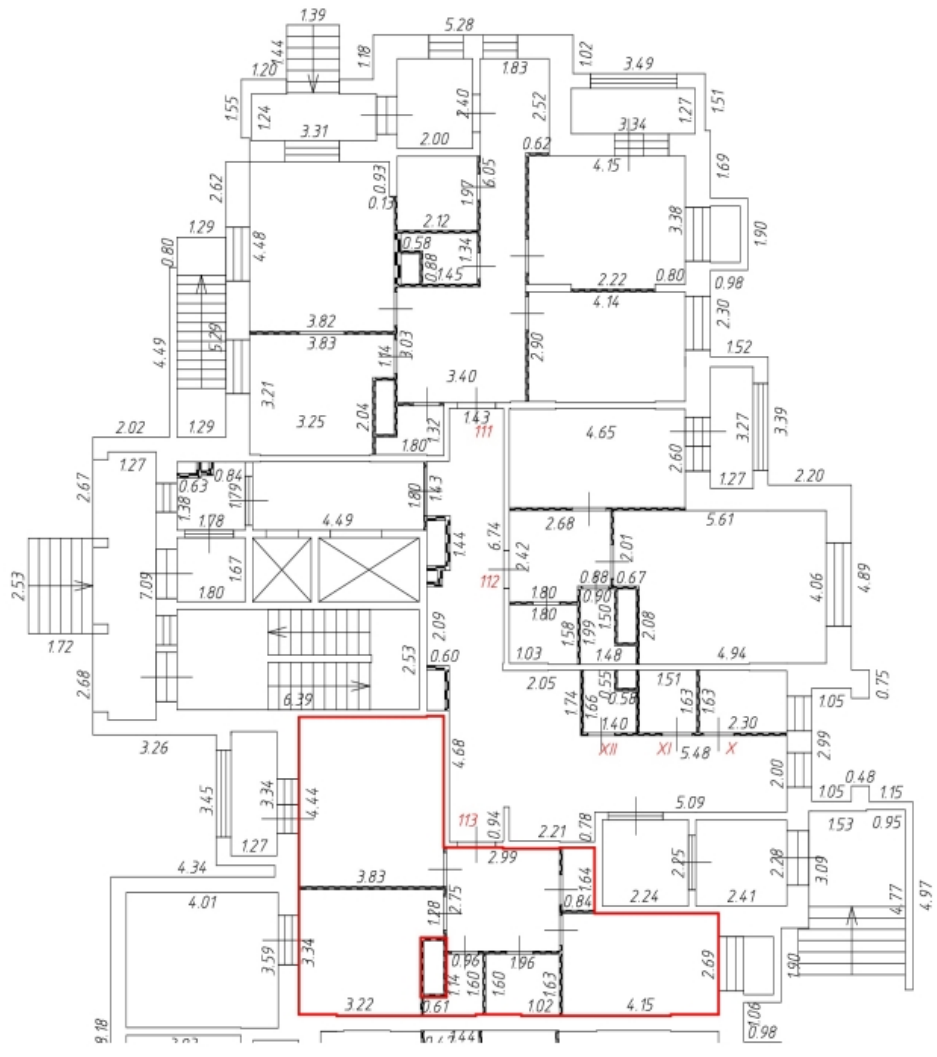
310 - номер помещения

2.58 - линейный размер



Масштаб: 1:200

Фрагмент этажа

1 этаж
подъезд 4



Условные обозначения:

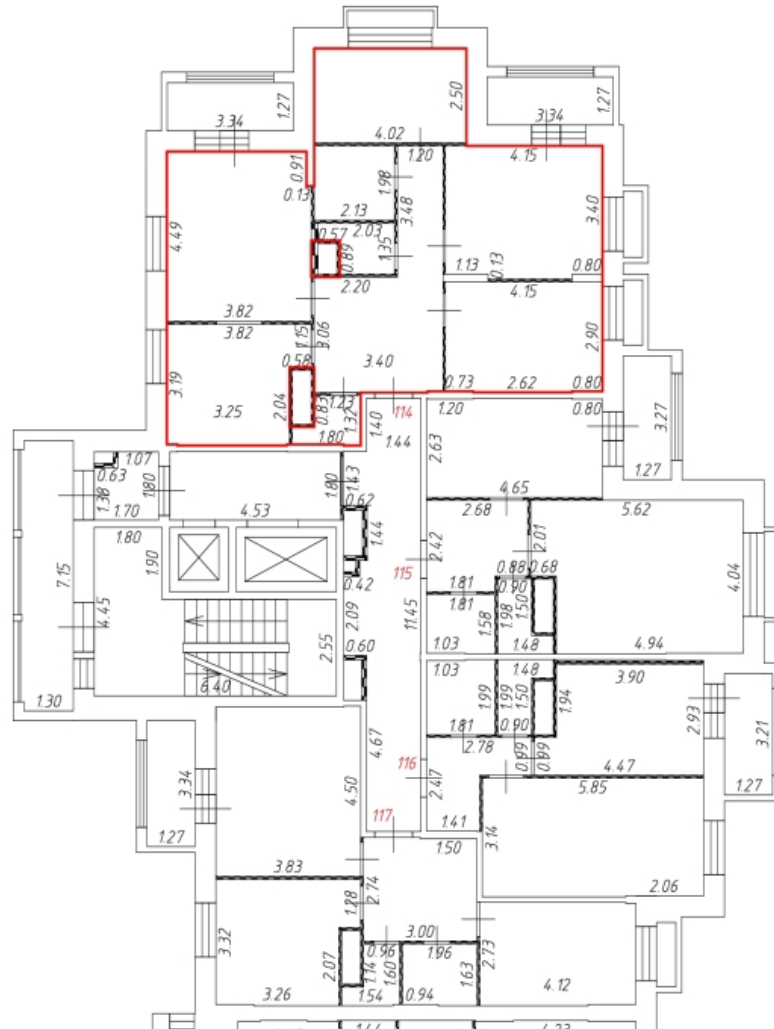
- - часть контура вновь образованного помещения
-  - стена с окном и дверью
-  - перегородка
-  - спуск в подвал
-  - примык с окном
- 310 - номер помещения
-  - крыльцо с пандусом
-  - лифт
-  - ладжия
-  - балкон для кондиционера
-  - лестница

2.58 - линейный размер







Масштаб: 1:200

Фрагмент этажа

2 этаж
подъезд 4



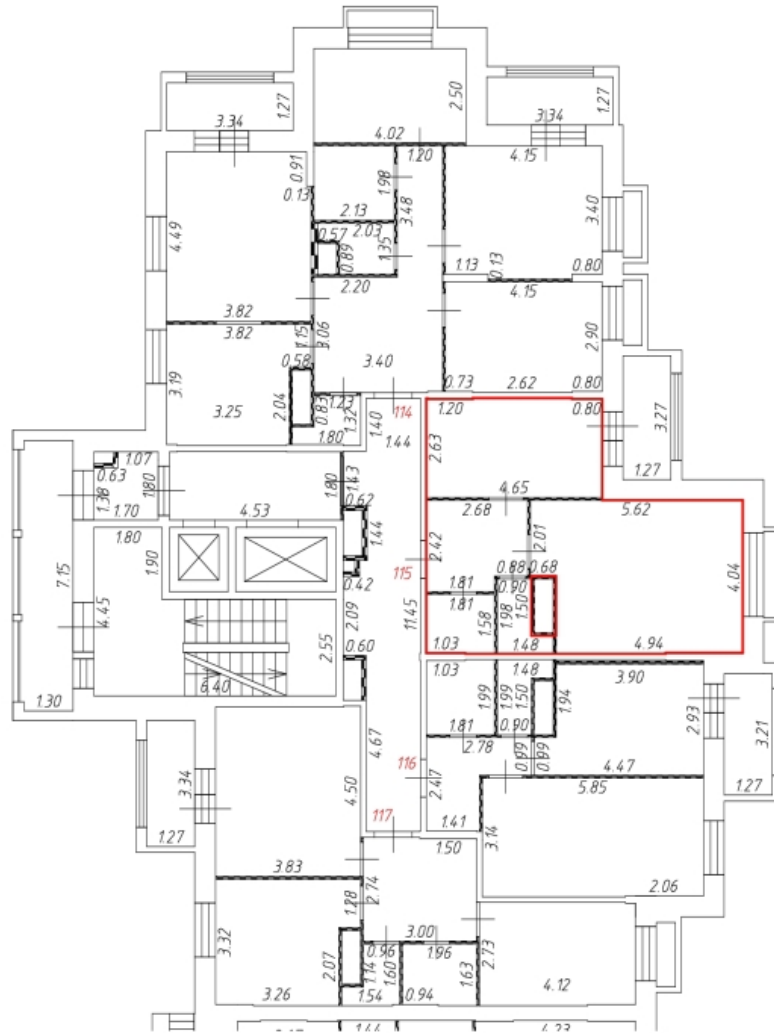
Условные обозначения:

- - часть контура вновь образованного помещения
-  - стена с окном и дверью
-  - перегородка
- 310 - номер помещения
- 2.58 - линейный размер
-  - крыльцо с пандусом
-  - лифт
-  - ладжия
-  - балкон для кондиционера
-  - лестница




Масштаб: 1:200

Фрагмент этажа

2 этаж
подъезд 4



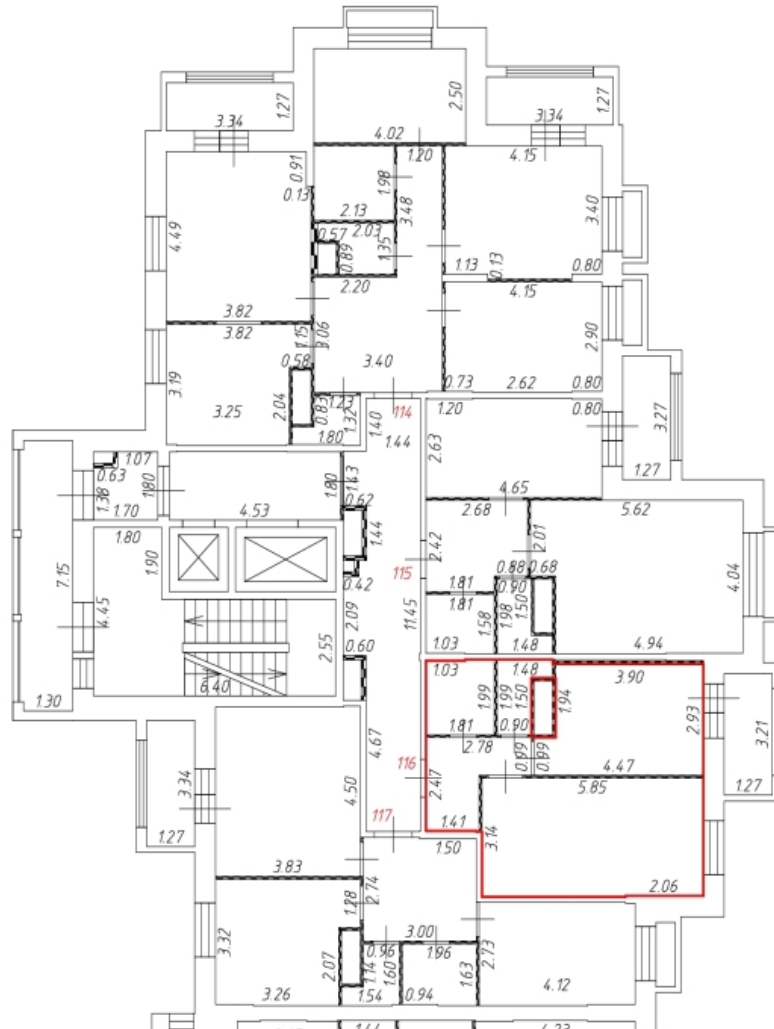
Условные обозначения:

- - часть контура вновь образованного помещения
-  - стена с окном и дверью
-  - перегородка
- 310 - номер помещения
- 2.58 - линейный размер
-  - крыльцо с пандусом
-  - лифт
-  - ладжия
-  - балкон для кондиционера
-  - лестница




Масштаб: 1:200

Фрагмент этажа

2 этаж
подъезд 4



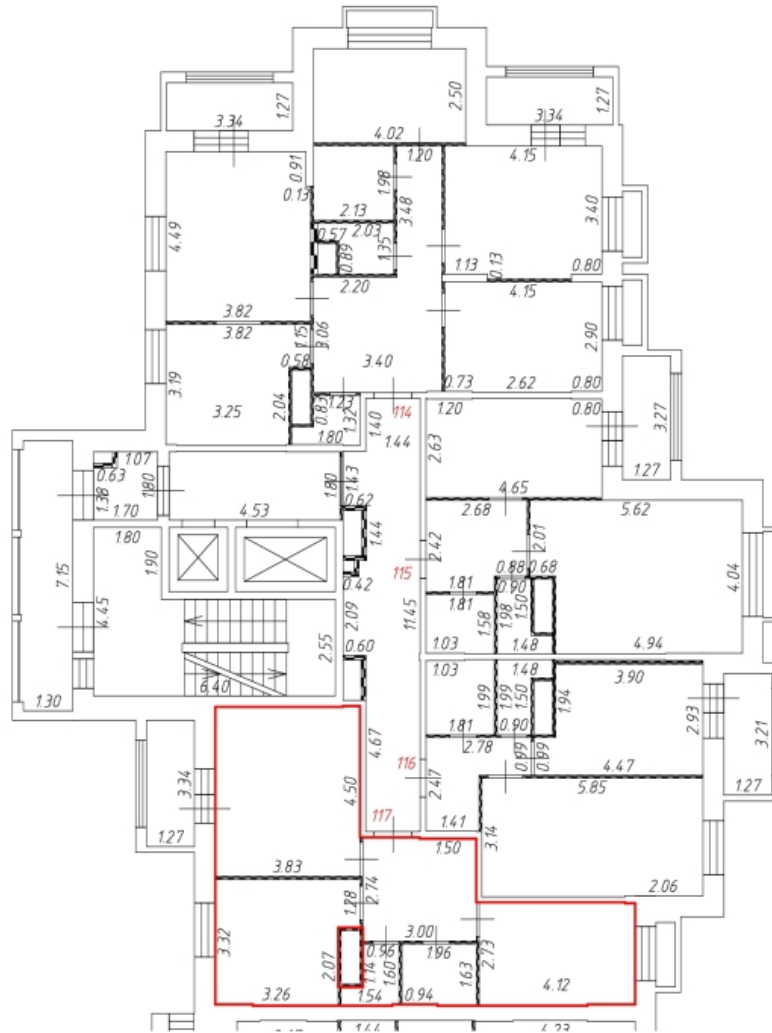
Условные обозначения:

- - часть контура вновь образованного помещения
-  - стена с окном и дверью
-  - перегородка
- 310 - номер помещения
- 2.58 - линейный размер
-  - крыльцо с пандусом
-  - лифт
-  - ладжия
-  - балкон для кондиционера
-  - лестница




Масштаб: 1:200

Фрагмент этажа

2 этаж
подъезд 4



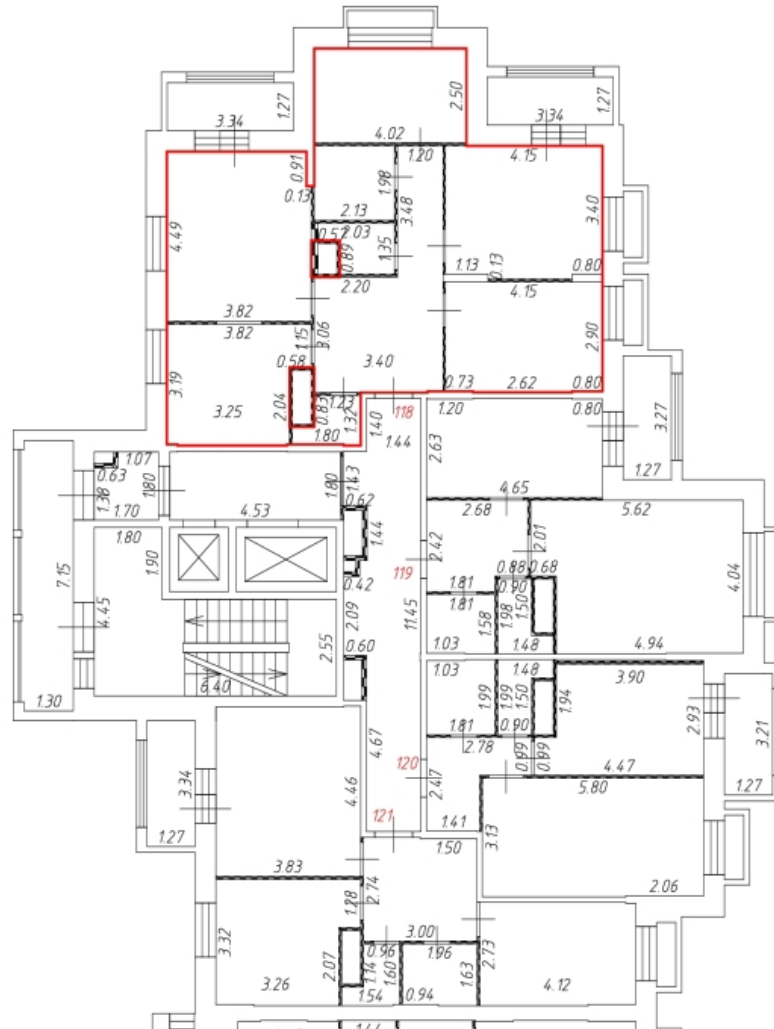
Условные обозначения:

- - часть контура вновь образованного помещения
-  - стена с окном и дверью
-  - перегородка
- 310 - номер помещения
- 2.58 - линейный размер
-  - крыльцо с пандусом
-  - лифт
-  - ладжия
-  - балкон для кондиционера
-  - лестница






Масштаб: 1:200

Фрагмент этажа

3 этаж
подъезд 4



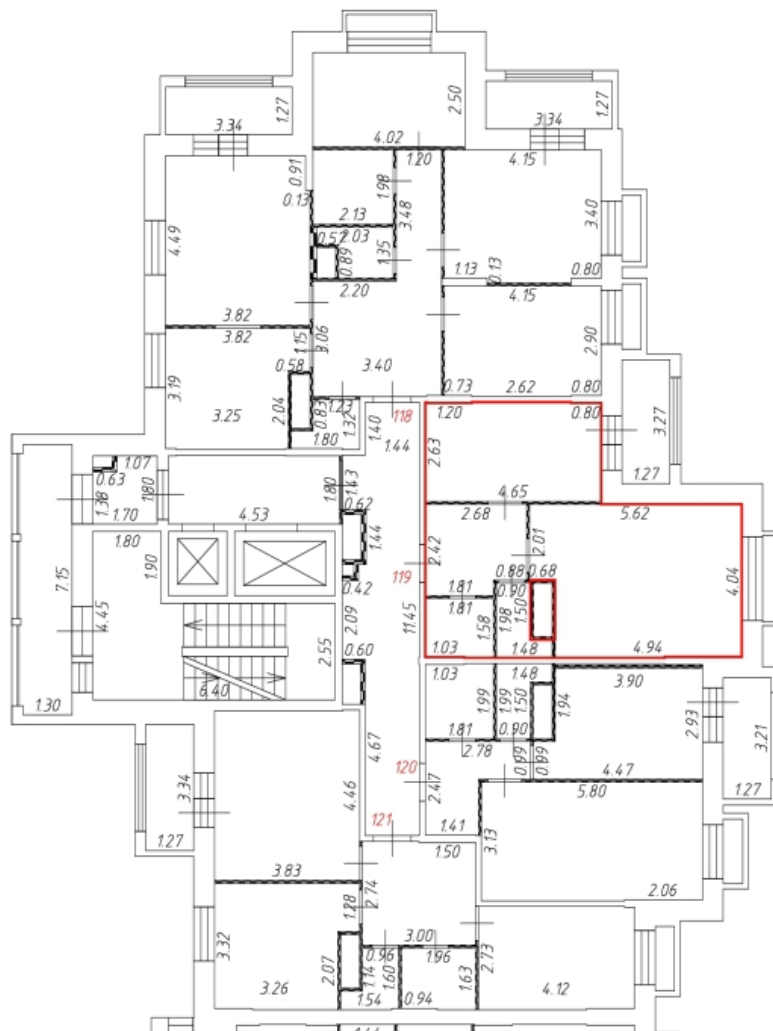
Условные обозначения:

- - часть контура вновь образованного помещения
-  - стена с окном и дверью
-  - перегородка
- 310 - номер помещения
- 2.58 - линейный размер
-  - крыльцо с пандусом
-  - лифт
-  - лоджия
-  - балкон для кондиционера
-  - лестница

Масштаб: 1:200

Фрагмент этажа

3 этаж
подъезд 4



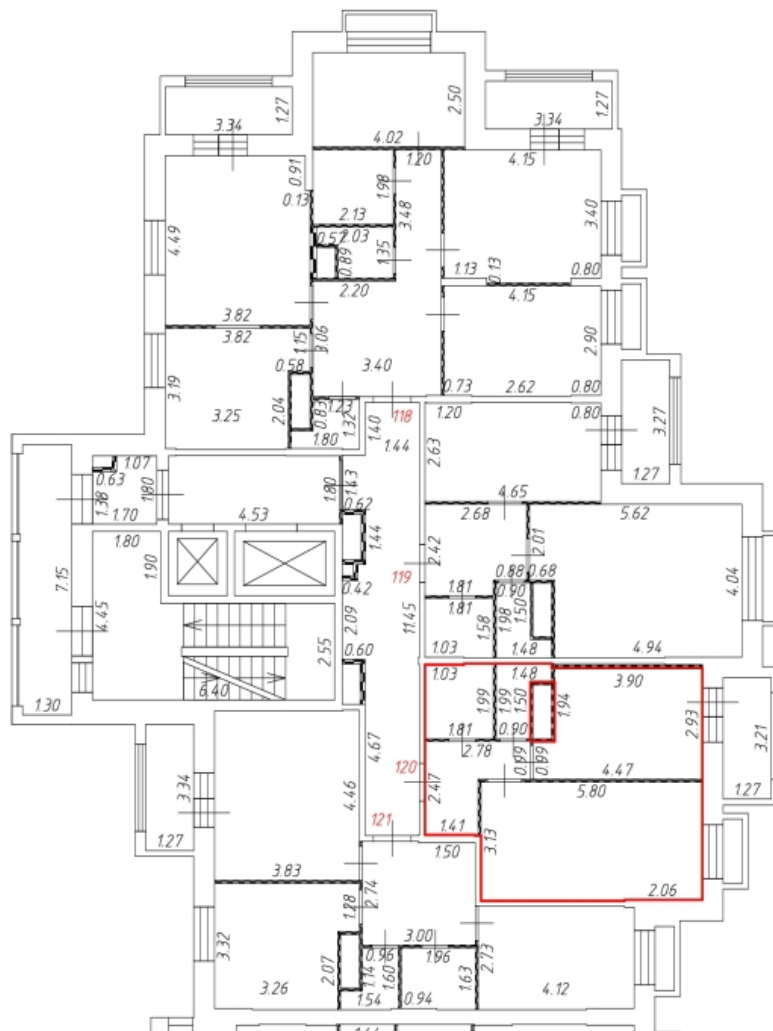
Условные обозначения:

- - часть контура вновь образованного помещения
-  - стена с окном и дверью
-  - перегородка
- 310 - номер помещения
- 2.58 - линейный размер
-  - крыльцо с пандусом
-  - лифт
-  - лоджия
-  - балкон для кондиционера
-  - лестница

Масштаб: 1:200

Фрагмент этажа

3 этаж
подъезд 4



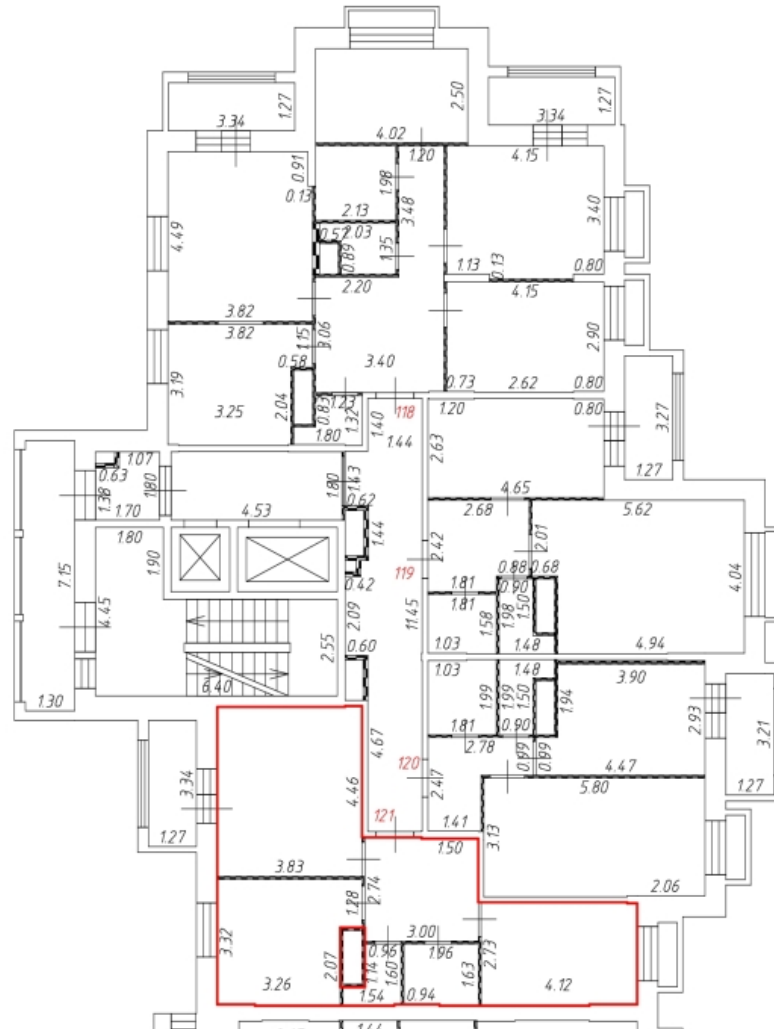
Условные обозначения:

- часть контура вновь образованного помещения
- стена с окном и дверью
- перегородка
- 310** - номер помещения
- 2.58 - линейный размер
- крыльцо с пандусом
- лифт
- лоджия
- балкон для кондиционера
- лестница





Масштаб: 1:200

Фрагмент этажа

3 этаж
подъезд 4



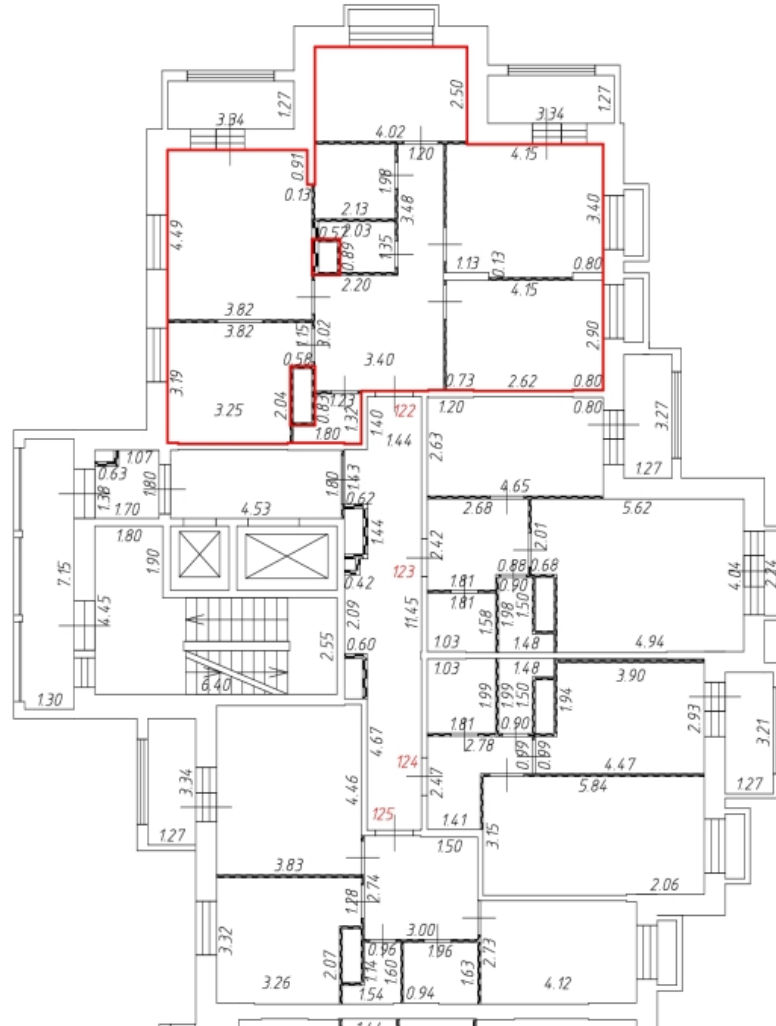
Условные обозначения:

- - часть контура вновь образованного помещения
-  - стена с окном и дверью
-  - перегородка
- 310 - номер помещения
- 2.58 - линейный размер
-  - крыльцо с пандусом
-  - лифт
-  - ладжия
-  - балкон для кондиционера
-  - лестница

Масштаб: 1:200

Фрагмент этажа

4 этаж
подъезд 4



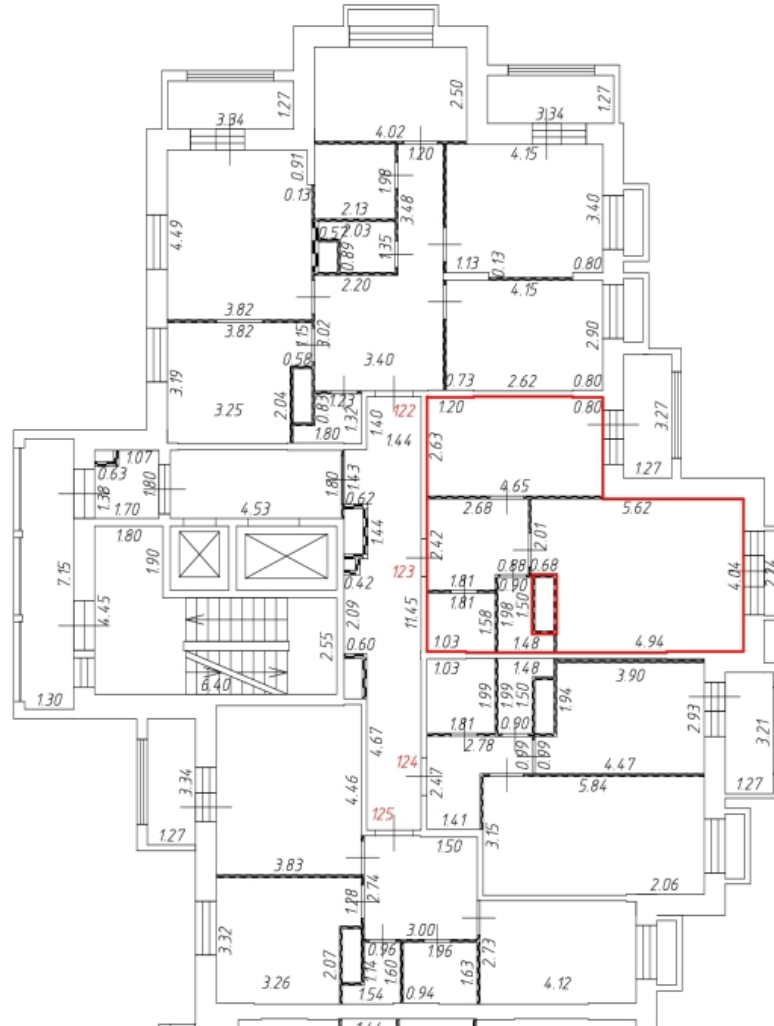
Условные обозначения:

- - часть контура вновь образованного помещения
- стена с окном и дверью
- перегородка
- 310 - номер помещения
- 2.58 - линейный размер
- крыльцо с пандусом
- лифт
- лоджия
- балкон для кондиционера
- лестница


Масштаб: 1:200

Фрагмент этажа

4 этаж
подъезд 4



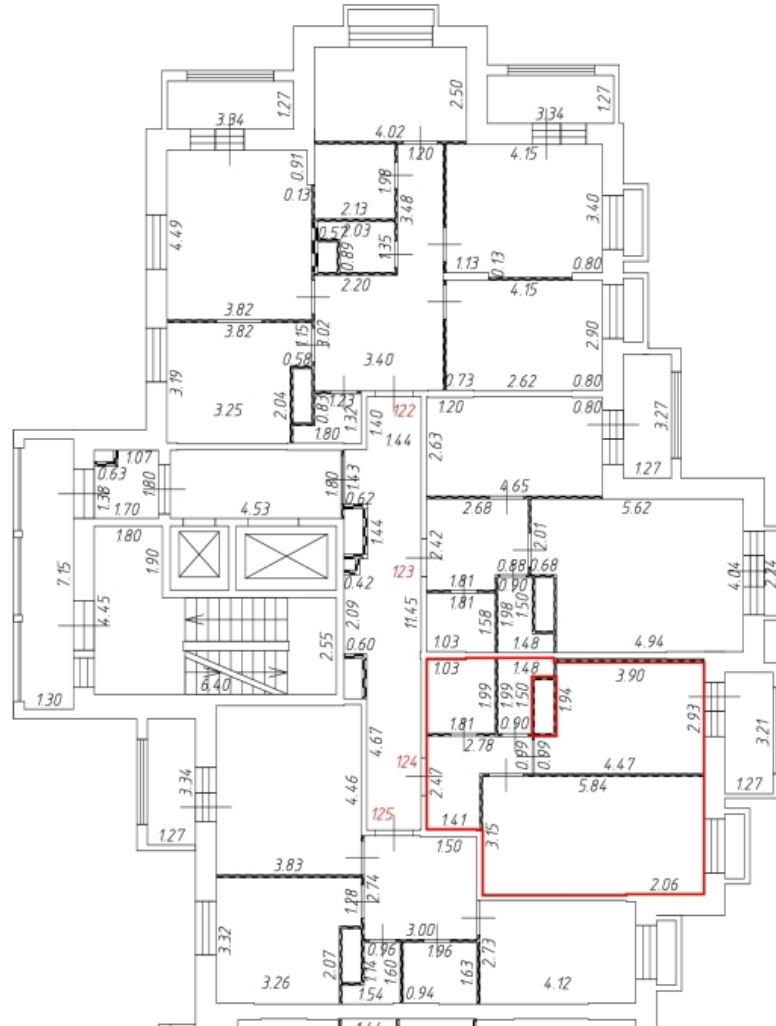
Условные обозначения:

- - часть контура вновь образованного помещения
-  - стена с окном и дверью
-  - перегородка
- 310 - номер помещения
- 2.58 - линейный размер
-  - крыльцо с пандусом
-  - лифт
-  - лоджия
-  - балкон для кондиционера
-  - лестница




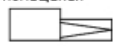




Масштаб: 1:200

Фрагмент этажа

4 этаж подъезд 4



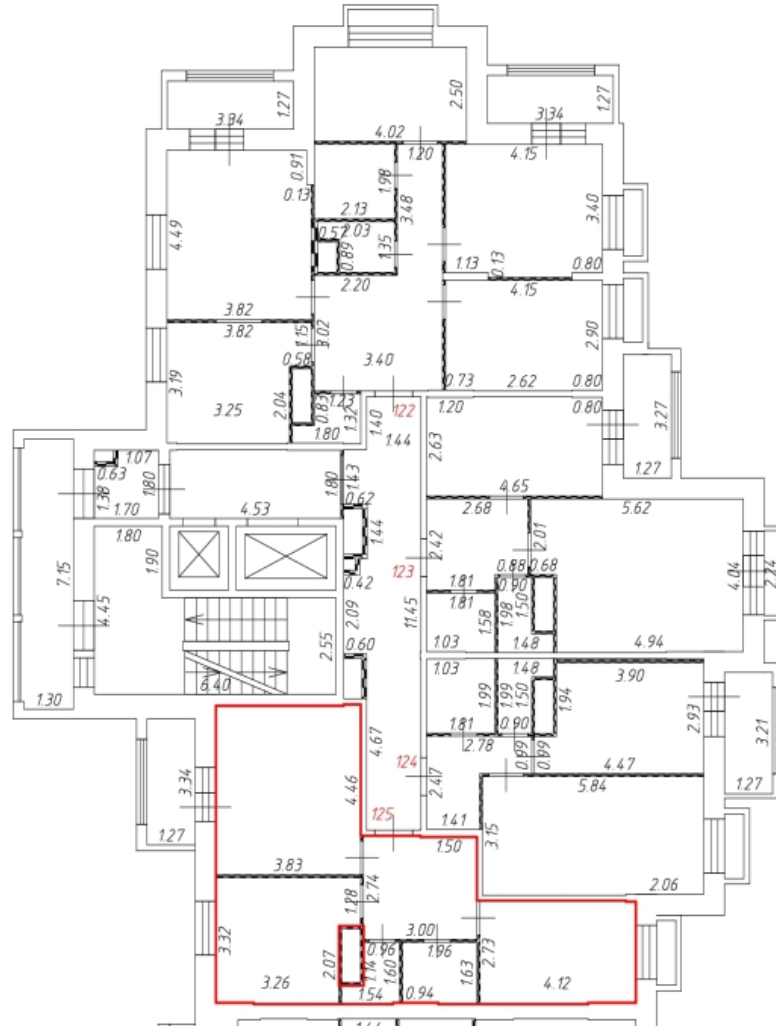
Условные обозначения:

-  - часть контура вновь образованного помещения
-  - стена с окном и дверью
-  - перегородка
- 310** - номер помещения
- 2.58** - линейный размер
-  - крыльцо с пандусом
-  - лифт
-  - лоджия
-  - балкон для кондиционера
-  - лестница



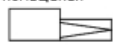




Масштаб: 1:200

Фрагмент этажа

4 этаж
подъезд 4



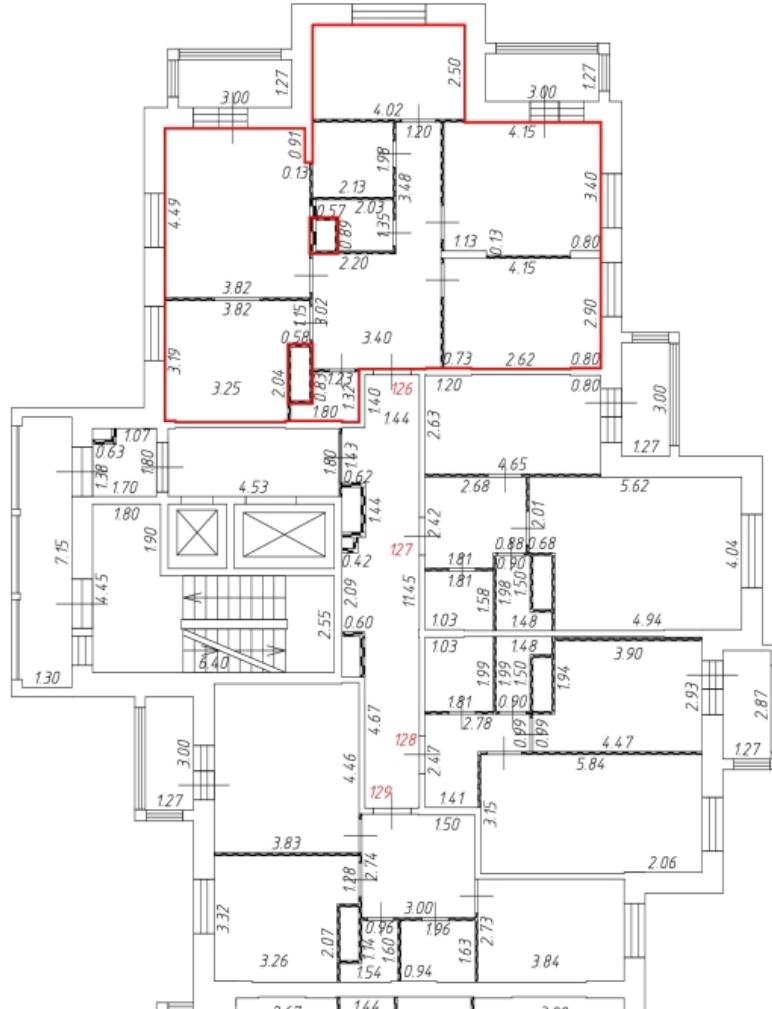
Условные обозначения:

- - часть контура вновь образованного помещения
-  - стена с окном и дверью
-  - перегородка
- 310 - номер помещения
- 2.58 - линейный размер
-  - крыльцо с пандусом
-  - лифт
-  - лоджия
-  - балкон для кондиционера
-  - лестница




Масштаб: 1:200

Фрагмент этажа

5 этаж
подъезд 4



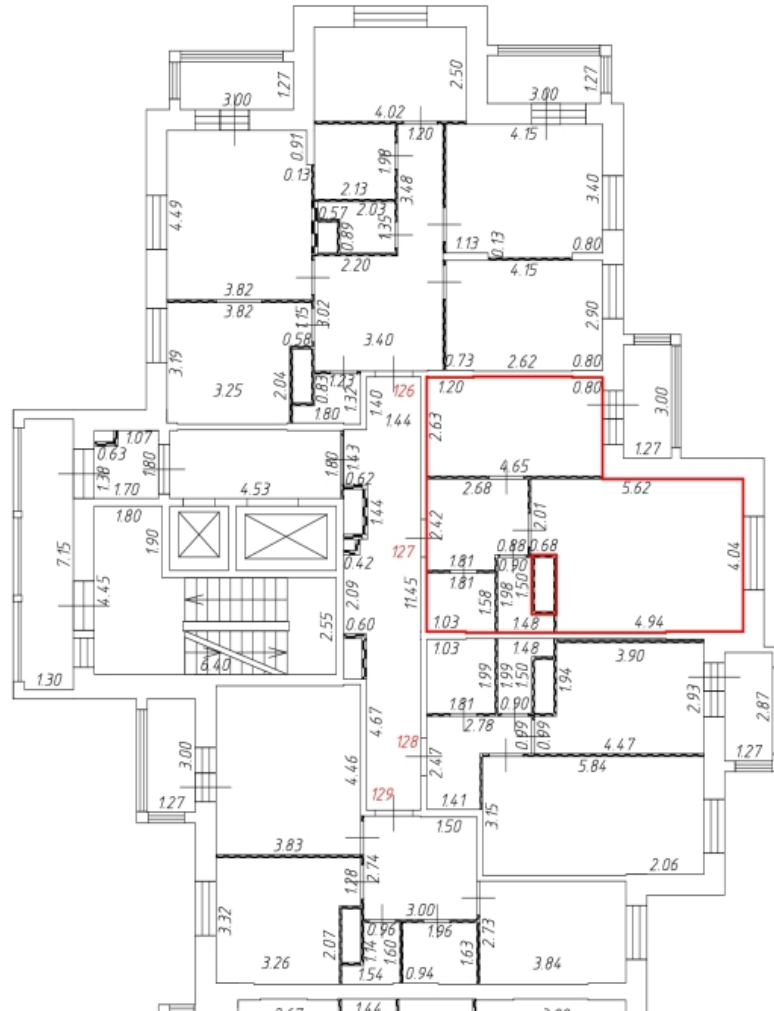
Условные обозначения:

- - часть контура вновь образованного помещения
-  - стена с окном и дверью
-  - перегородка
- 310 - номер помещения
- 2.58 - линейный размер
-  - крыльцо с пандусом
-  - лифт
-  - ладжия
-  - балкон для кондиционера
-  - лестница

Масштаб: 1:200

Фрагмент этажа

5 этаж
подъезд 4



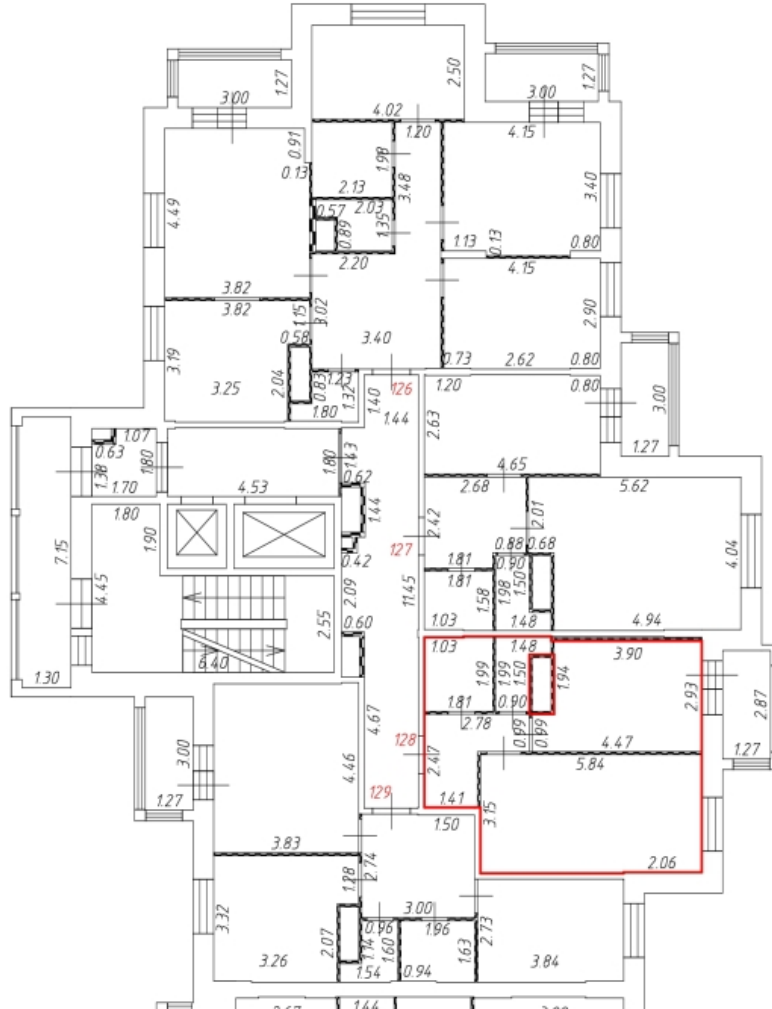
Условные обозначения:

- - часть контура вновь образованного помещения
-  - стена с окном и дверью
-  - перегородка
- 310 - номер помещения
- 2.58 - линейный размер
-  - крыльцо с пандусом
-  - лифт
-  - ладжия
-  - балкон для кондиционера
-  - лестница

Масштаб: 1:200

Фрагмент этажа

5 этаж
подъезд 4



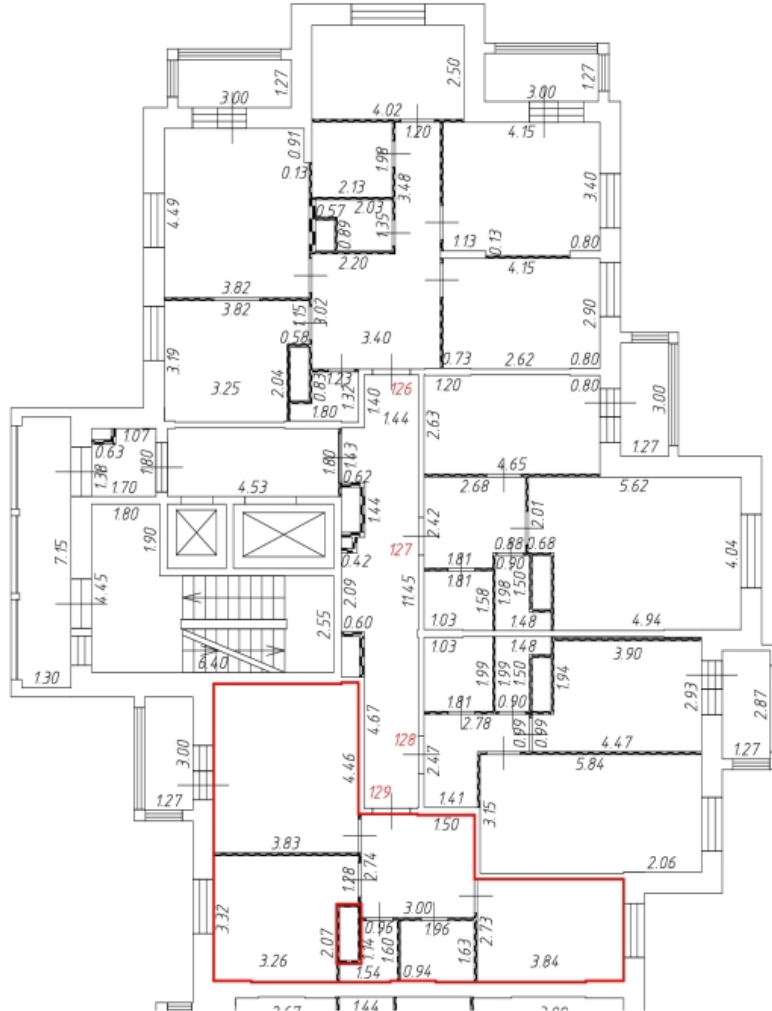
Условные обозначения:

- - часть контура вновь образованного помещения
-  - стена с окном и дверью
-  - перегородка
- 310 - номер помещения
- 2.58 - линейный размер
-  - крыльцо с пандусом
-  - лифт
-  - ладжия
-  - балкон для кондиционера
-  - лестница

Масштаб: 1:200

Фрагмент этажа

5 этаж
подъезд 4



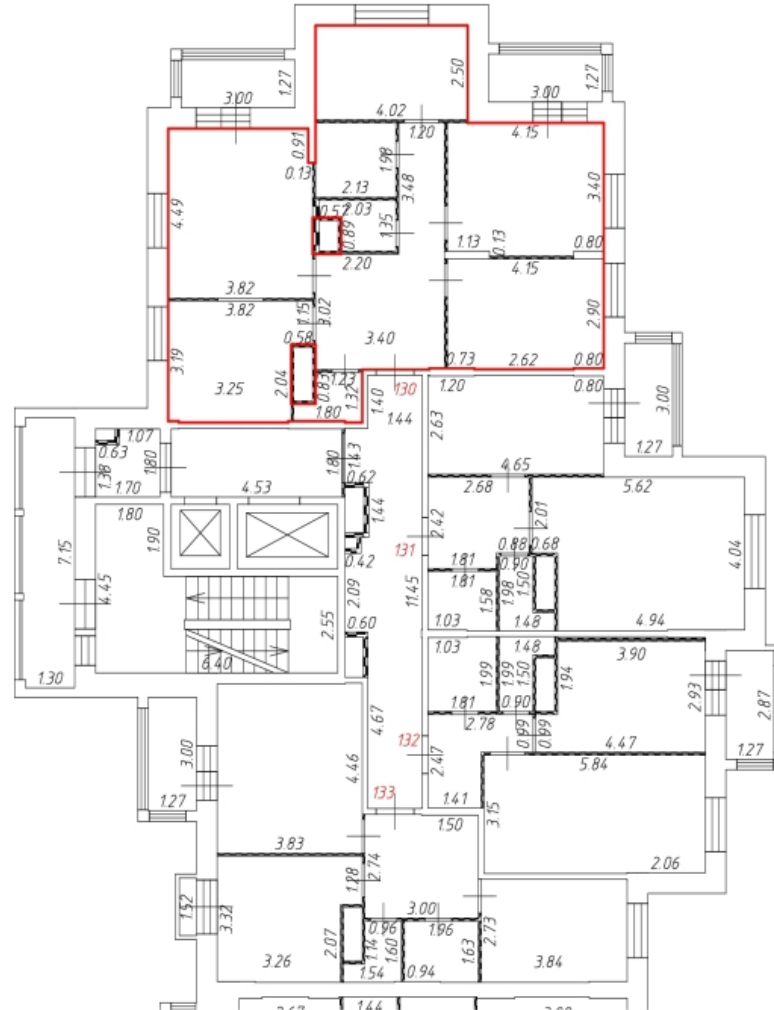
Условные обозначения:

- - часть контура вновь образованного помещения
- стена с окном и дверью
- перегородка
- 310 - номер помещения
- 2.58 - линейный размер
- крыльцо с пандусом
- лифт
- ладжия
- балкон для кондиционера
- лестница




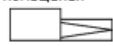




Масштаб: 1:200

Фрагмент этажа

6 этаж
подъезд 4



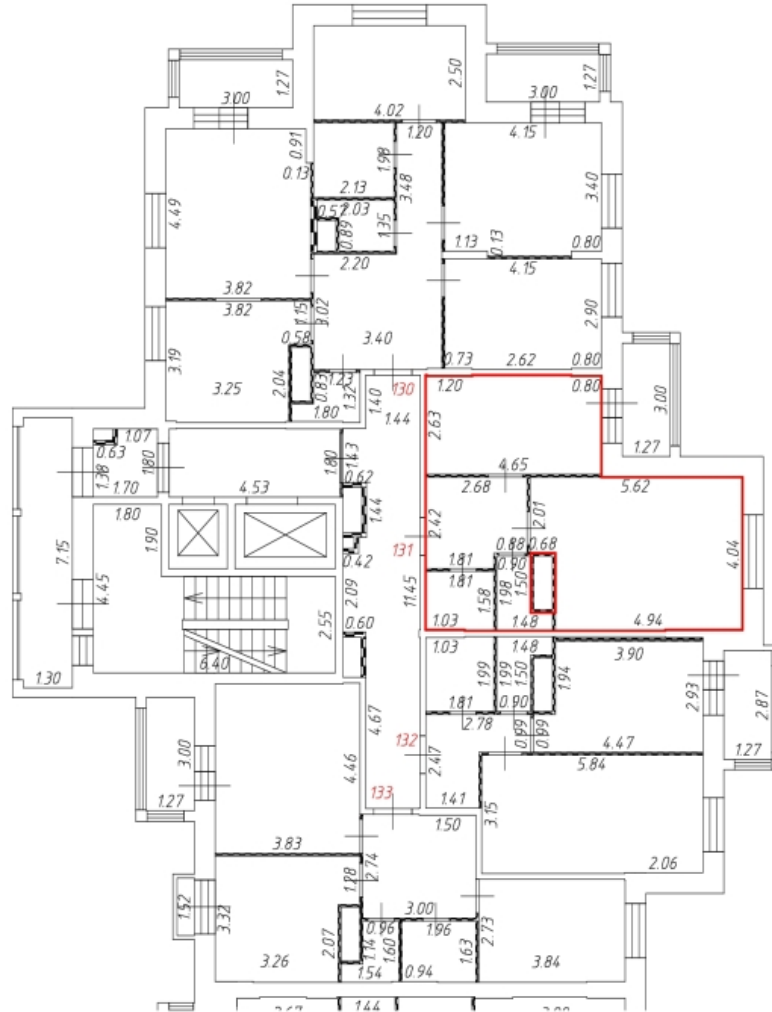
Условные обозначения:

-  - часть контура вновь образованного помещения
-  - стена с окном и дверью
-  - перегородка
- 310** - номер помещения
- 2.58** - линейный размер
-  - крыльцо с пандусом
-  - лифт
-  - ладжия
-  - балкон для кондиционера
-  - лестница



Масштаб: 1:200

Фрагмент этажа

6 этаж
подъезд 4



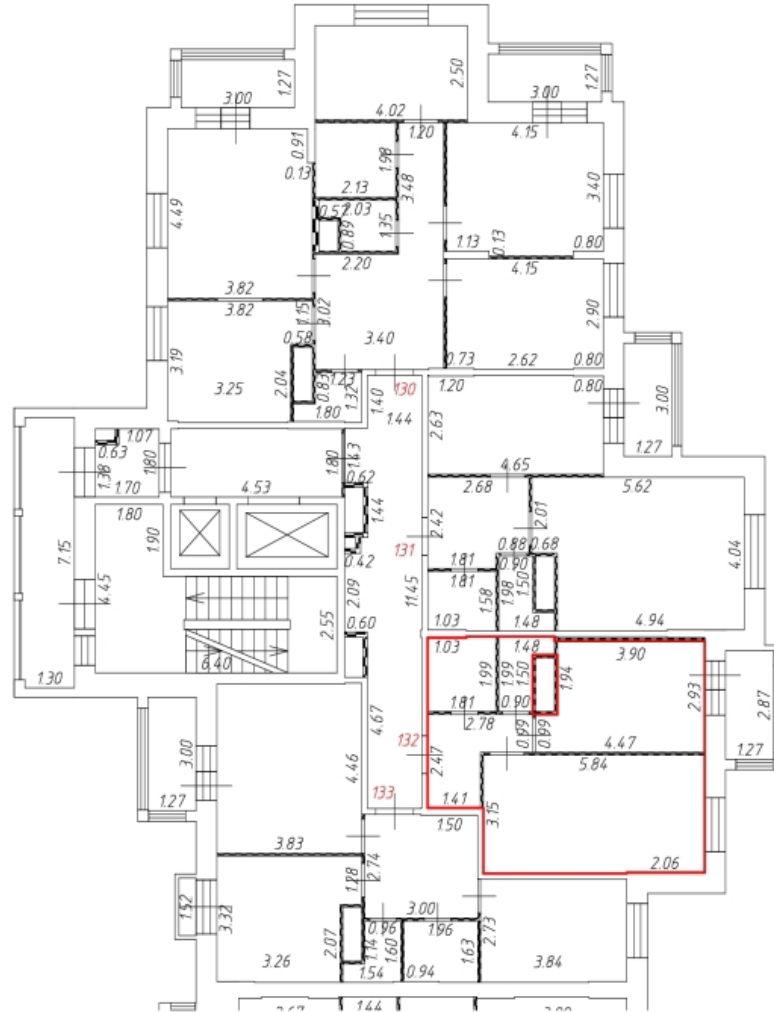
Условные обозначения:

- - часть контура вновь образованного помещения
-  - стена с окном и дверью
-  - перегородка
- 310 - номер помещения
- 2.58 - линейный размер
-  - крыльцо с пандусом
-  - лифт
-  - ладжия
-  - балкон для кондиционера
-  - лестница





Масштаб: 1:200

Фрагмент этажа

6 этаж
подъезд 4



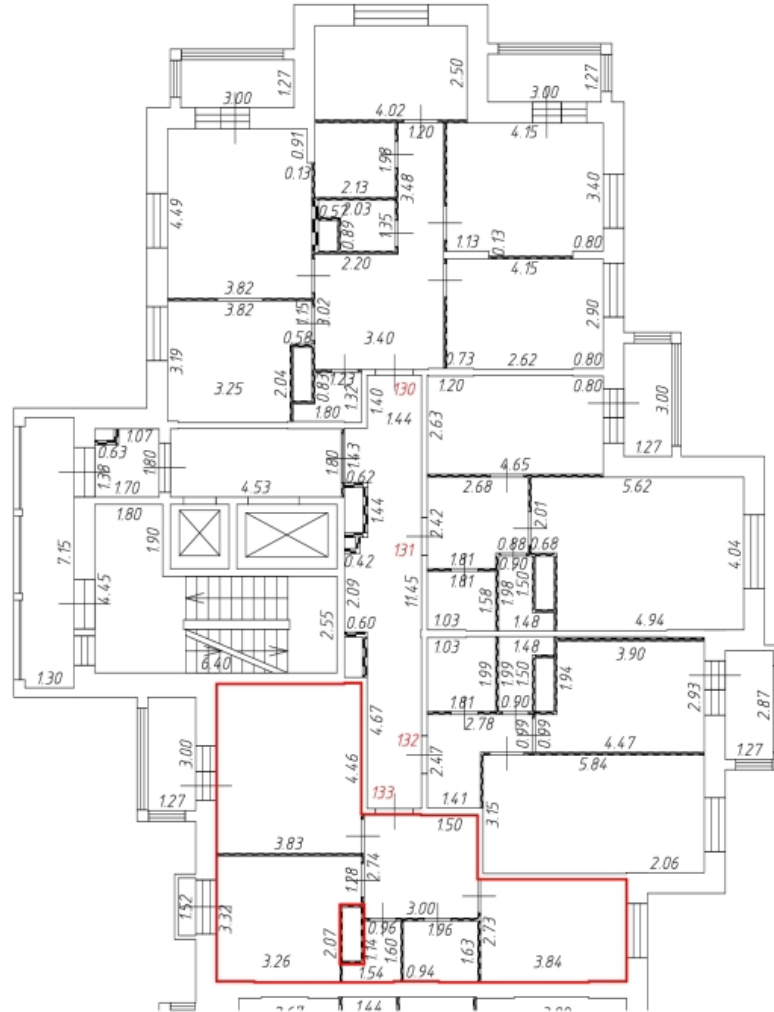
Условные обозначения:

- - часть контура вновь образованного помещения
-  - стена с окном и дверью
-  - перегородка
- 310 - номер помещения
- 2.58 - линейный размер
-  - крыльцо с пандусом
-  - лифт
-  - лоджия
-  - балкон для кондиционера
-  - лестница





Масштаб: 1:200

Фрагмент этажа

6 этаж
подъезд 4



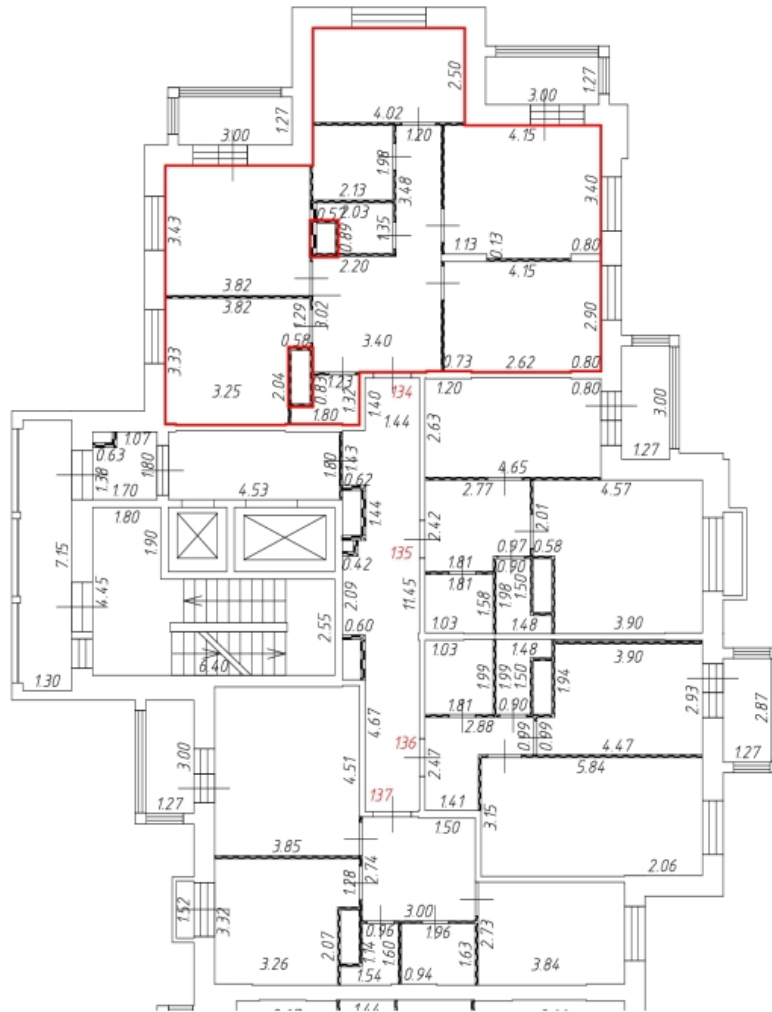
Условные обозначения:

- - часть контура вновь образованного помещения
-  - стена с окном и дверью
-  - перегородка
- 310 - номер помещения
- 2.58 - линейный размер
-  - крыльцо с пандусом
-  - лифт
-  - ладжия
-  - балкон для кондиционера
-  - лестница

Масштаб: 1:200

Фрагмент этажа

7 этаж
подъезд 4



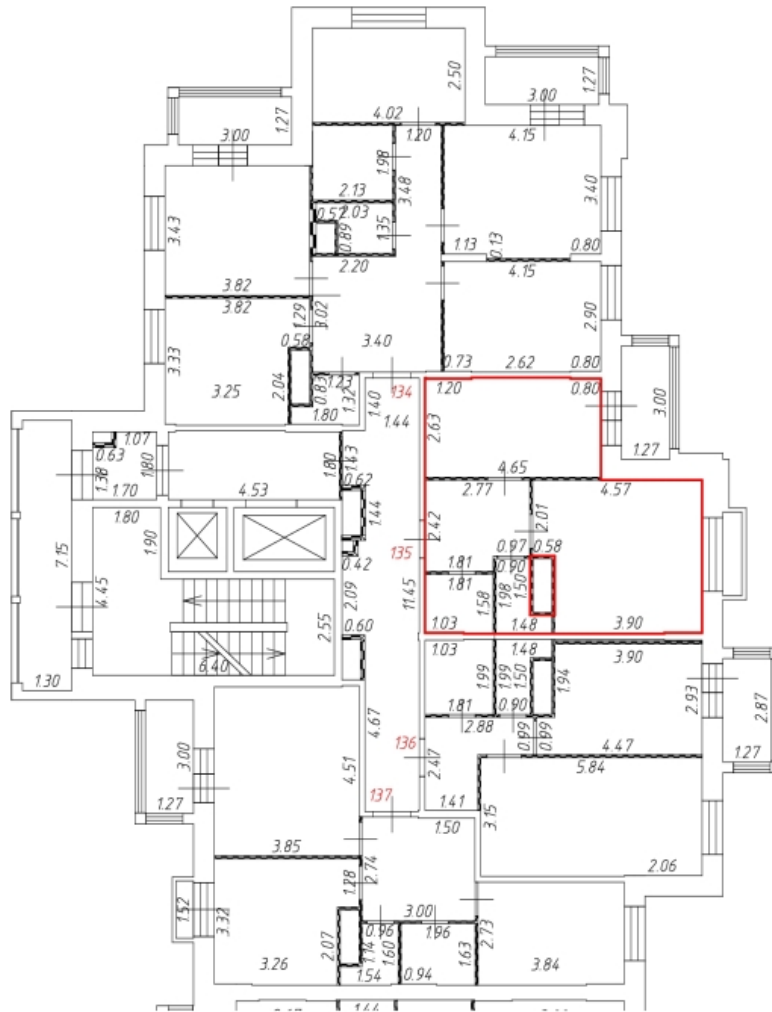
Условные обозначения:

- - часть контура вновь образованного помещения
-  - стена с окном и дверью
-  - перегородка
- 310 - номер помещения
- 2.58 - линейный размер
-  - крыльцо с пандусом
-  - лифт
-  - лоджия
-  - балкон для кондиционера
-  - лестница




Масштаб: 1:200

Фрагмент этажа

7 этаж
подъезд 4



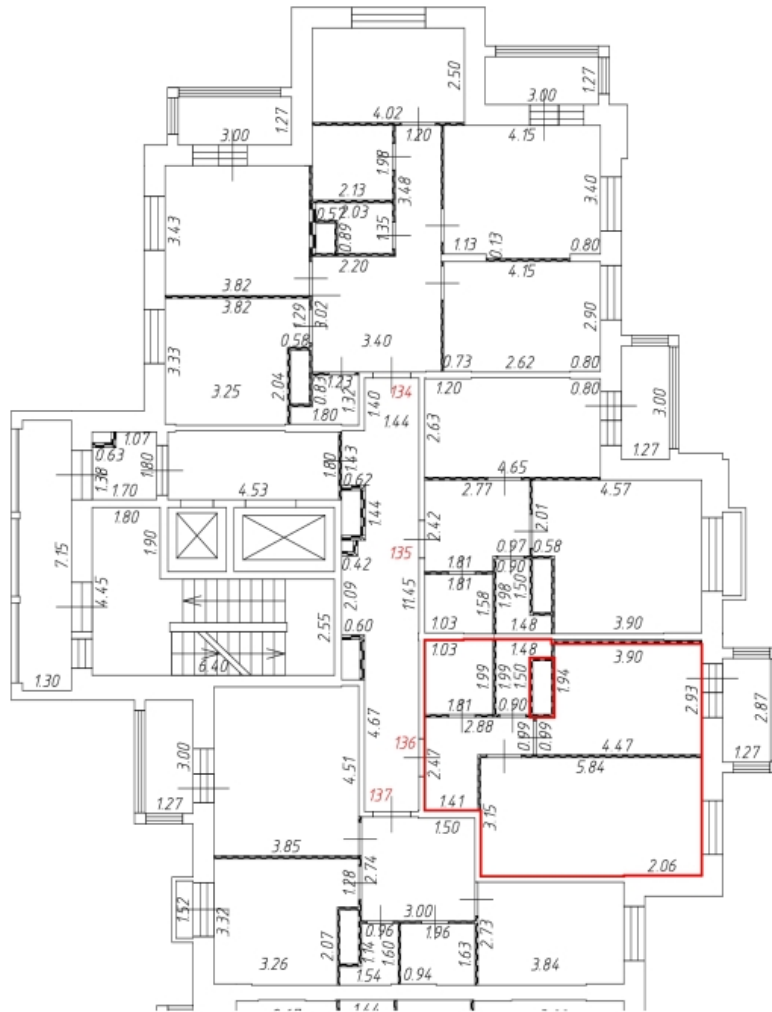
Условные обозначения:

- - часть контура вновь образованного помещения
-  - стена с окном и дверью
-  - перегородка
- 310 - номер помещения
- 2.58 - линейный размер
-  - крыльцо с пандусом
-  - лифт
-  - лоджия
-  - балкон для кондиционера
-  - лестница


Масштаб: 1:200

Фрагмент этажа

7 этаж
подъезд 4



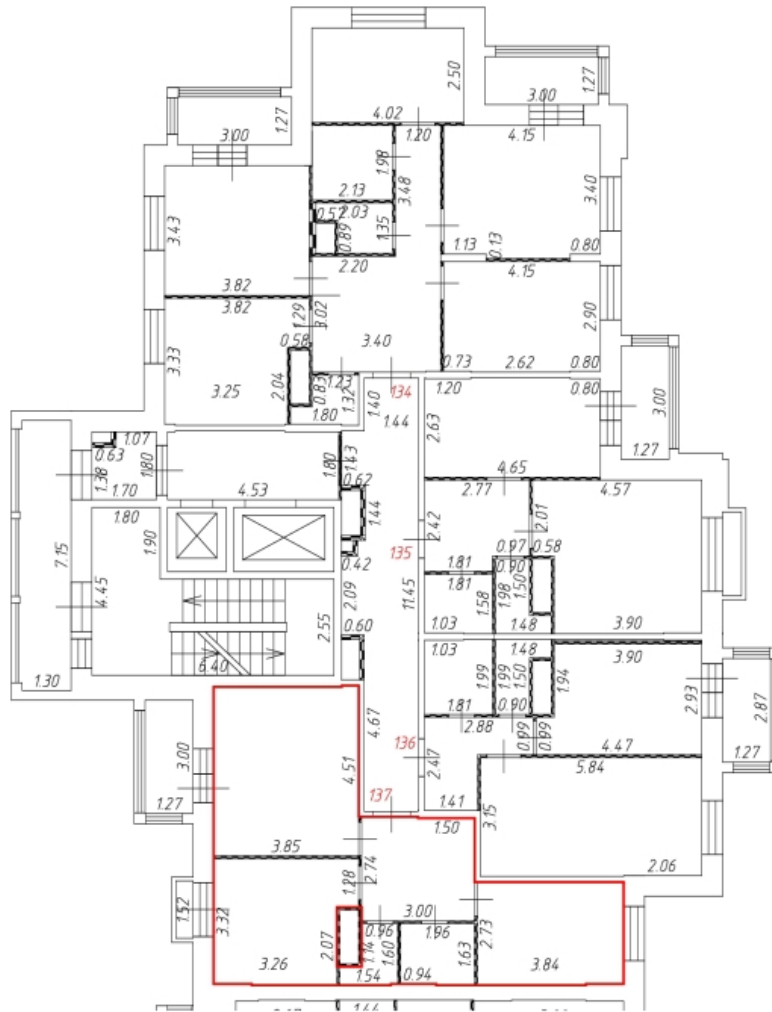
Условные обозначения:

- - часть контура вновь образованного помещения
-  - стена с окном и дверью
-  - перегородка
- 310 - номер помещения
- 2.58 - линейный размер
-  - крыльцо с пандусом
-  - лифт
-  - лоджия
-  - балкон для кондиционера
-  - лестница





Масштаб: 1:200

Фрагмент этажа

7 этаж
подъезд 4



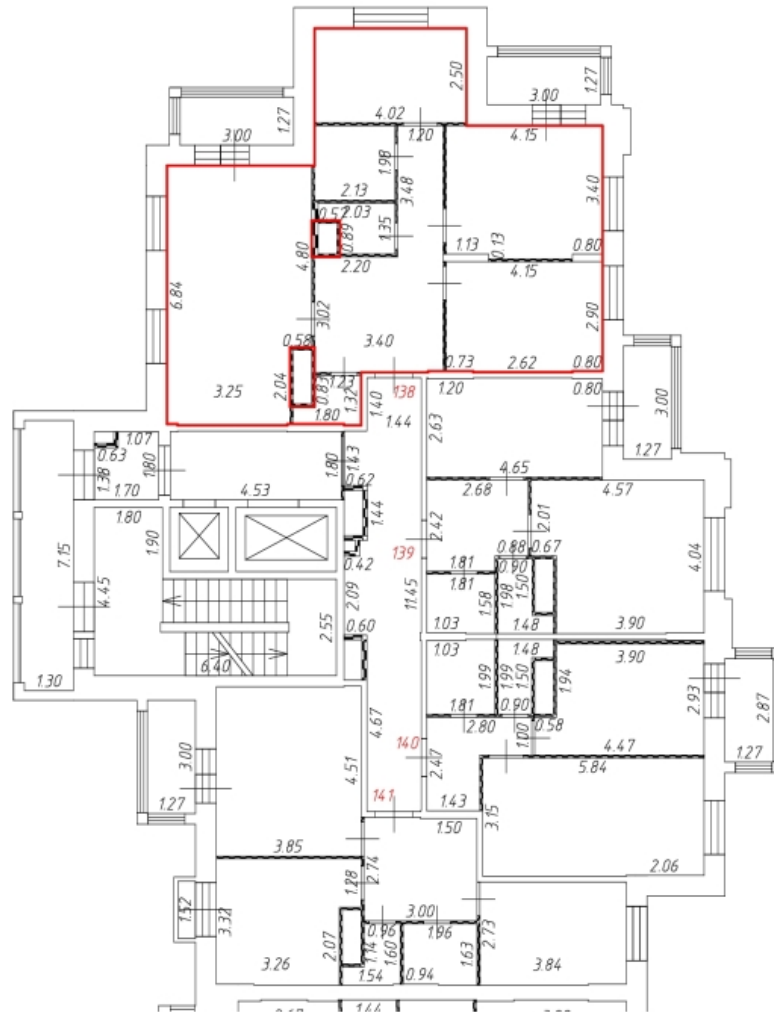
Условные обозначения:

- - часть контура вновь образованного помещения
-  - стена с окном и дверью
-  - перегородка
- 310 - номер помещения
- 2.58 - линейный размер
-  - крыльцо с пандусом
-  - лифт
-  - лоджия
-  - балкон для кондиционера
-  - лестница







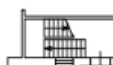
Масштаб: 1:200

Фрагмент этажа

8 этаж
подъезд 4



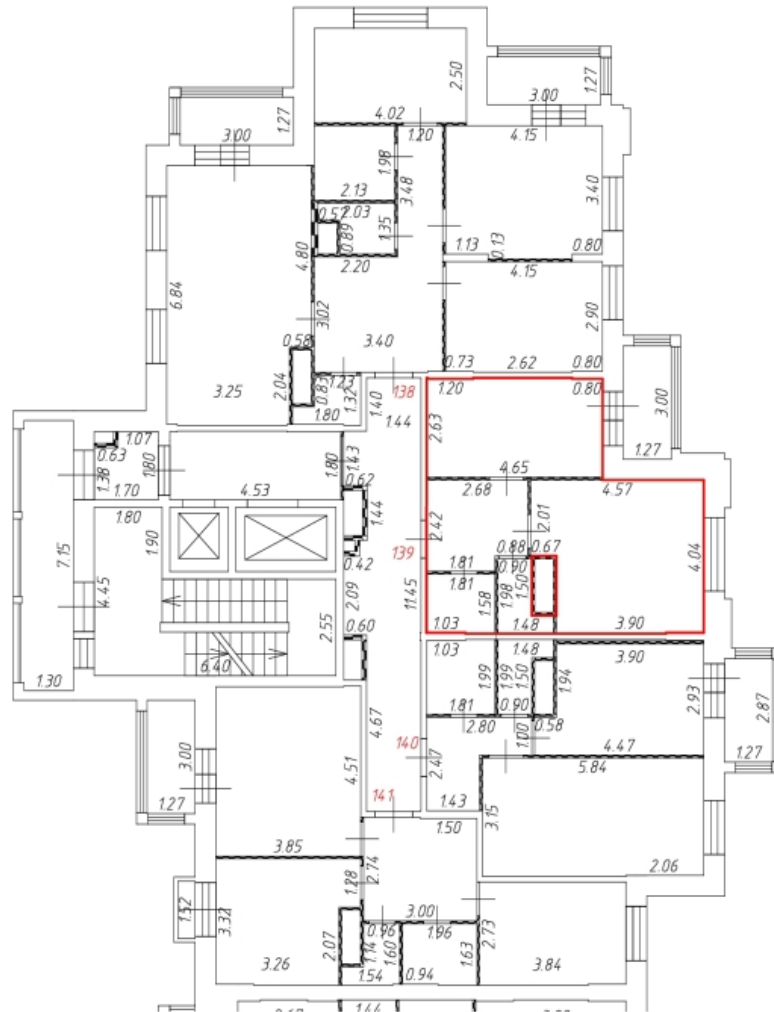
Условные обозначения:

- - часть контура вновь образованного помещения
-  - стена с окном и дверью
-  - перегородка
- 310 - номер помещения
- 2.58 - линейный размер
-  - крыльцо с пандусом
-  - лифт
-  - лоджия
-  - балкон для кондиционера
-  - лестница



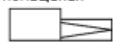




Масштаб: 1:200

Фрагмент этажа

8 этаж
подъезд 4



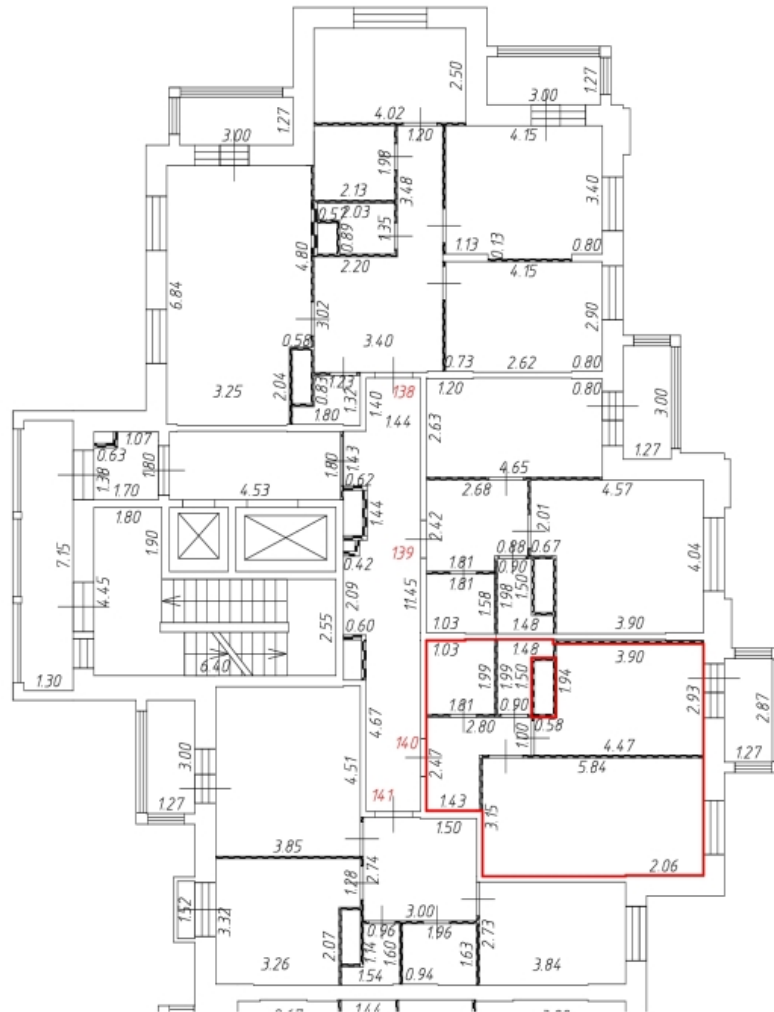
Условные обозначения:

- - часть контура вновь образованного помещения
-  - стена с окном и дверью
-  - перегородка
- 310 - номер помещения
- 2.58 - линейный размер
-  - крыльцо с пандусом
-  - лифт
-  - лоджия
-  - балкон для кондиционера
-  - лестница



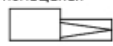




Масштаб: 1:200

Фрагмент этажа

8 этаж
подъезд 4



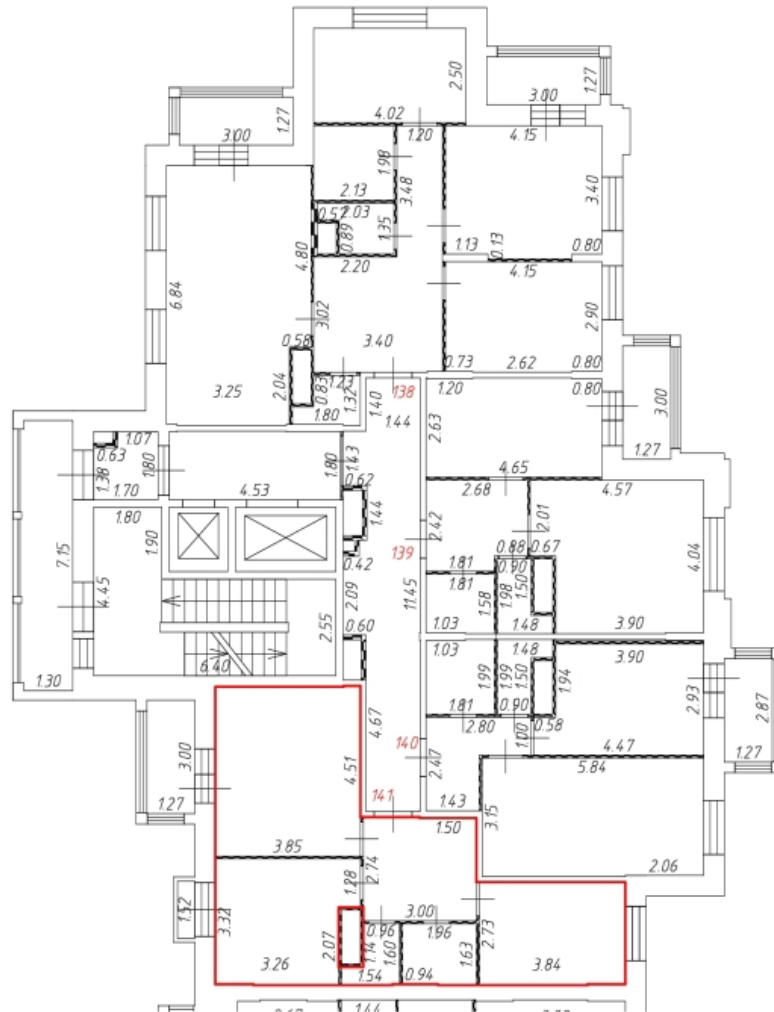
Условные обозначения:

- - часть контура вновь образованного помещения
-  - стена с окном и дверью
-  - перегородка
- 310 - номер помещения
- 2.58 - линейный размер
-  - крыльцо с пандусом
-  - лифт
-  - лоджия
-  - балкон для кондиционера
-  - лестница




Масштаб: 1:200

Фрагмент этажа

8 этаж
подъезд 4



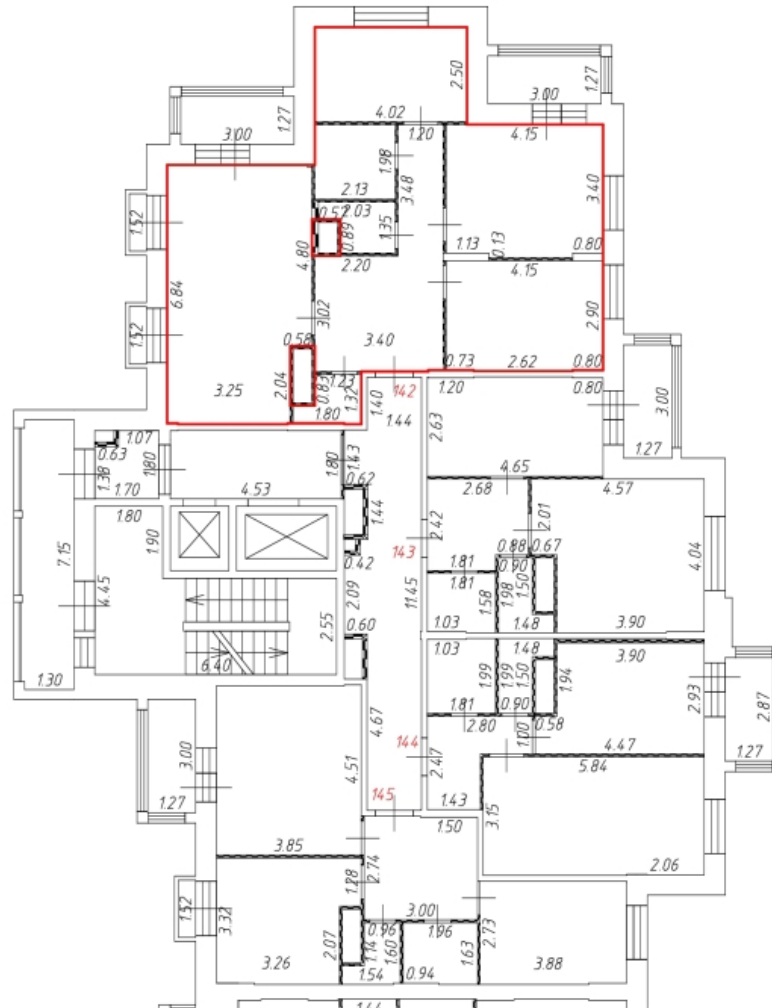
Условные обозначения:

- - часть контура вновь образованного помещения
-  - стена с окном и дверью
-  - перегородка
- 310 - номер помещения
- 2.58 - линейный размер
-  - крыльцо с пандусом
-  - лифт
-  - лоджия
-  - балкон для кондиционера
-  - лестница








Масштаб: 1:200

Фрагмент этажа

9 этаж
подъезд 4



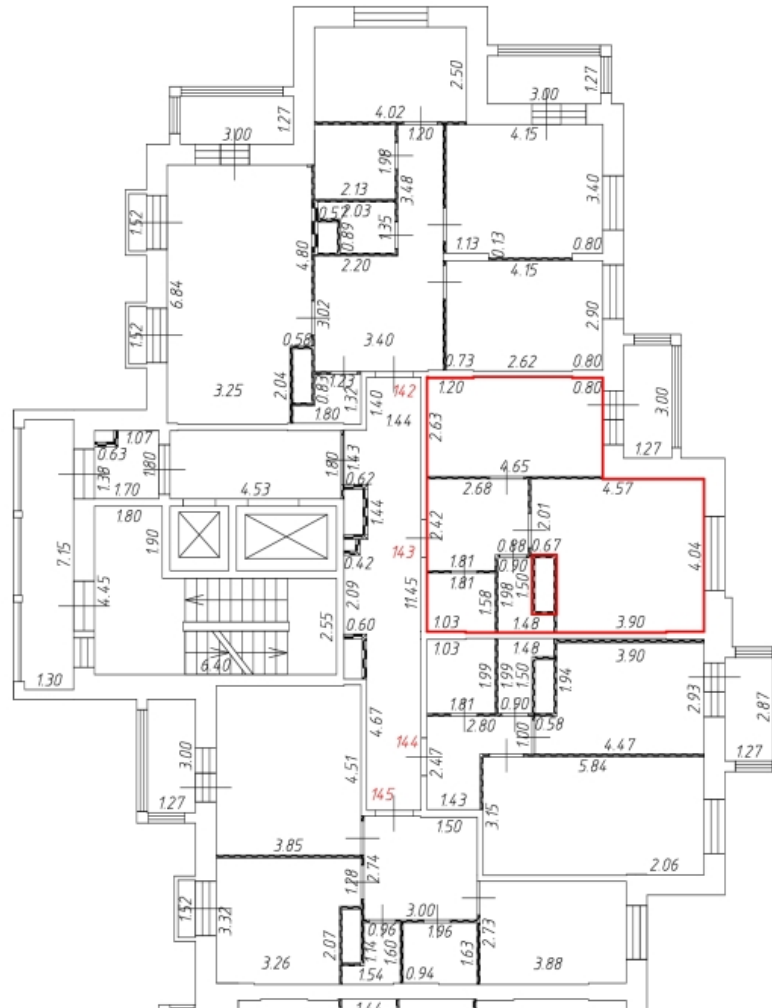
Условные обозначения:

- - часть контура вношь образованного помещения
-  - стена с окном и дверью
-  - перегородка
- 310 - номер помещения
- 2.58 - линейный размер
-  - крыльцо с пандусом
-  - лифт
-  - ладжия
-  - балкон для кондиционера
-  - лестница





Масштаб: 1:200

Фрагмент этажа

9 этаж
подъезд 4



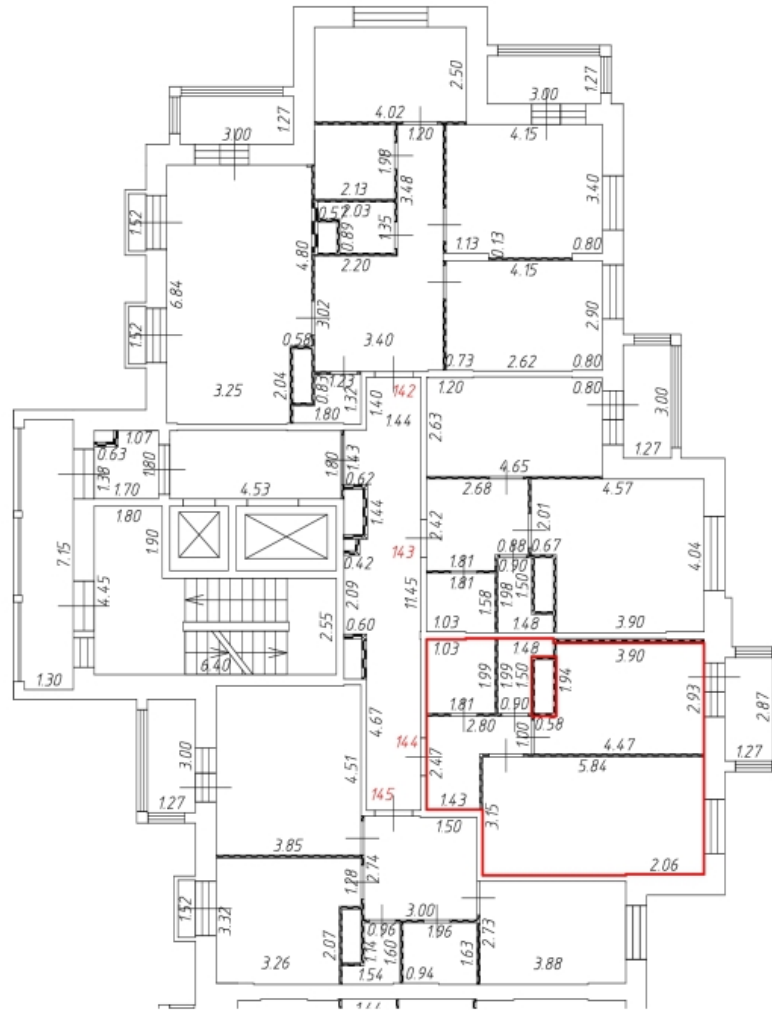
Условные обозначения:

- - часть контура вновь образованного помещения
-  - стена с окном и дверью
-  - перегородка
- 310 - номер помещения
- 2.58 - линейный размер
-  - крыльцо с пандусом
-  - лифт
-  - лоджия
-  - балкон для кондиционера
-  - лестница

Масштаб: 1:200

Фрагмент этажа

9 этаж
подъезд 4



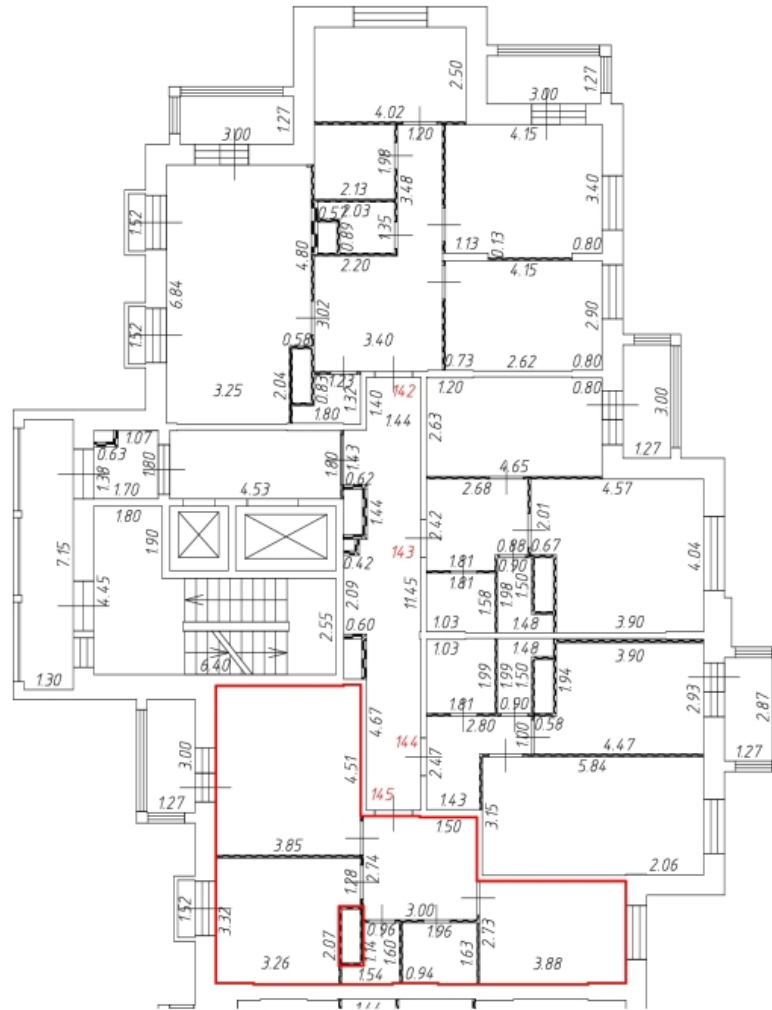
Условные обозначения:

- - часть контура вновь образованного помещения
-  - стена с окном и дверью
-  - перегородка
- 310 - номер помещения
- 2.58 - линейный размер
-  - крыльцо с пандусом
-  - лифт
-  - ладжия
-  - балкон для кондиционера
-  - лестница




Масштаб: 1:200

Фрагмент этажа

9 этаж подъезд 4



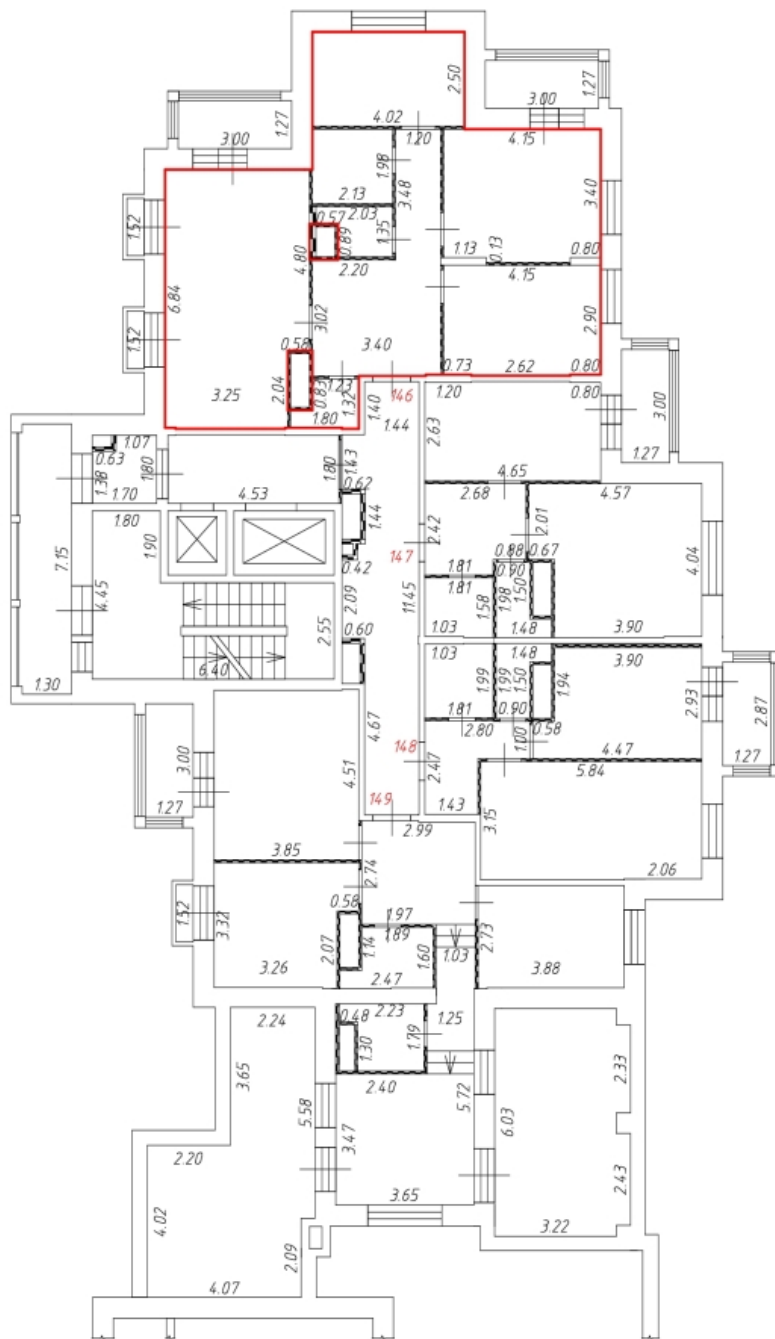
Условные обозначения:

- | | | | |
|---|---|---|---------------------------|
|  | - часть контура вновь образованного помещения |  | - крыльцо с пандусом |
|  | - стена с окном и дверью |  | - лифт |
|  | - перегородка |  | - лоджия |
| 310 | - номер помещения |  | - балкон для кондиционера |
| 2.58 | - линейный размер |  | - лестница |







Масштаб: 1:200

Фрагмент этажа

10 этаж подъезд 4



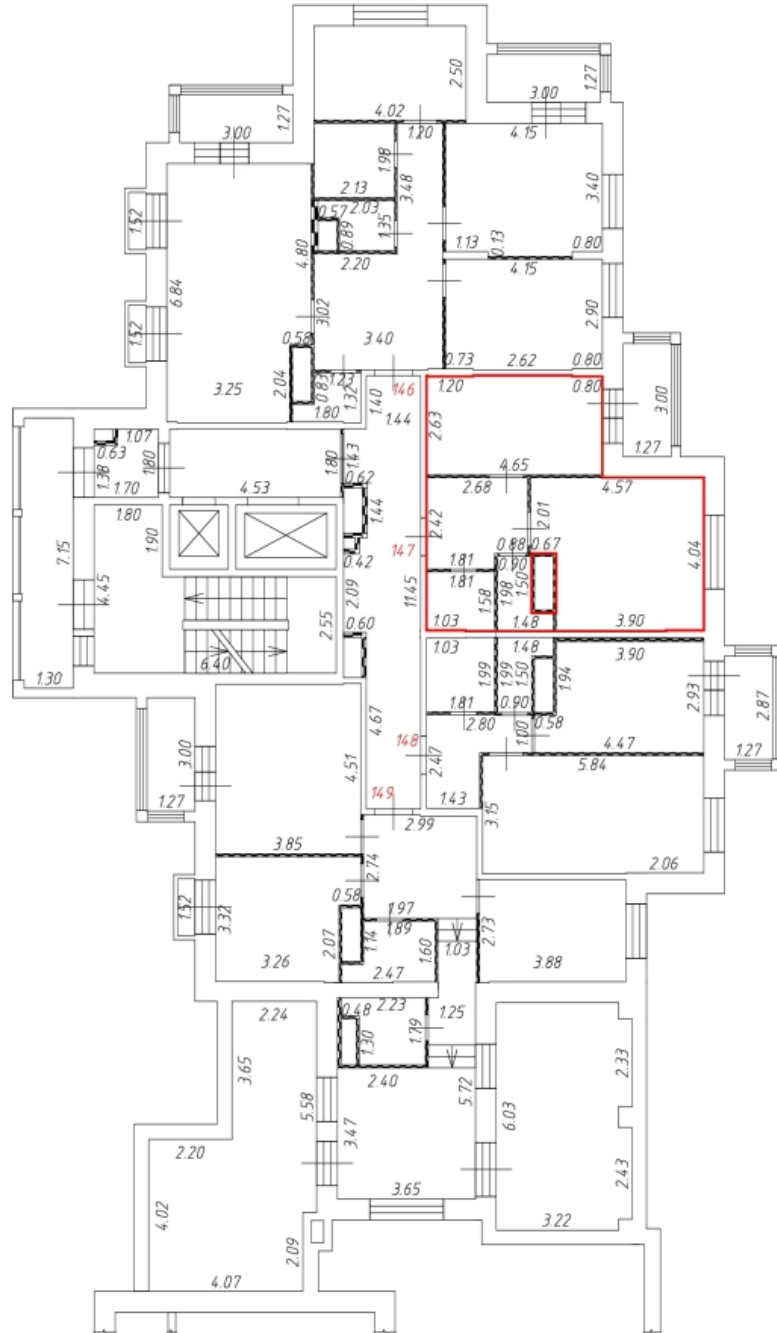
Условные обозначения:

- - часть контура вновь образованного помещения
-  - стена с окном и дверью
-  - перегородка
- 310 - номер помещения
- 2.58 - линейный размер
-  - крыльцо с пандусом
-  - лифт
-  - ладжия
-  - балкон для кондиционера
-  - лестница




Масштаб: 1:200

Фрагмент этажа

10 этаж подъезд 4



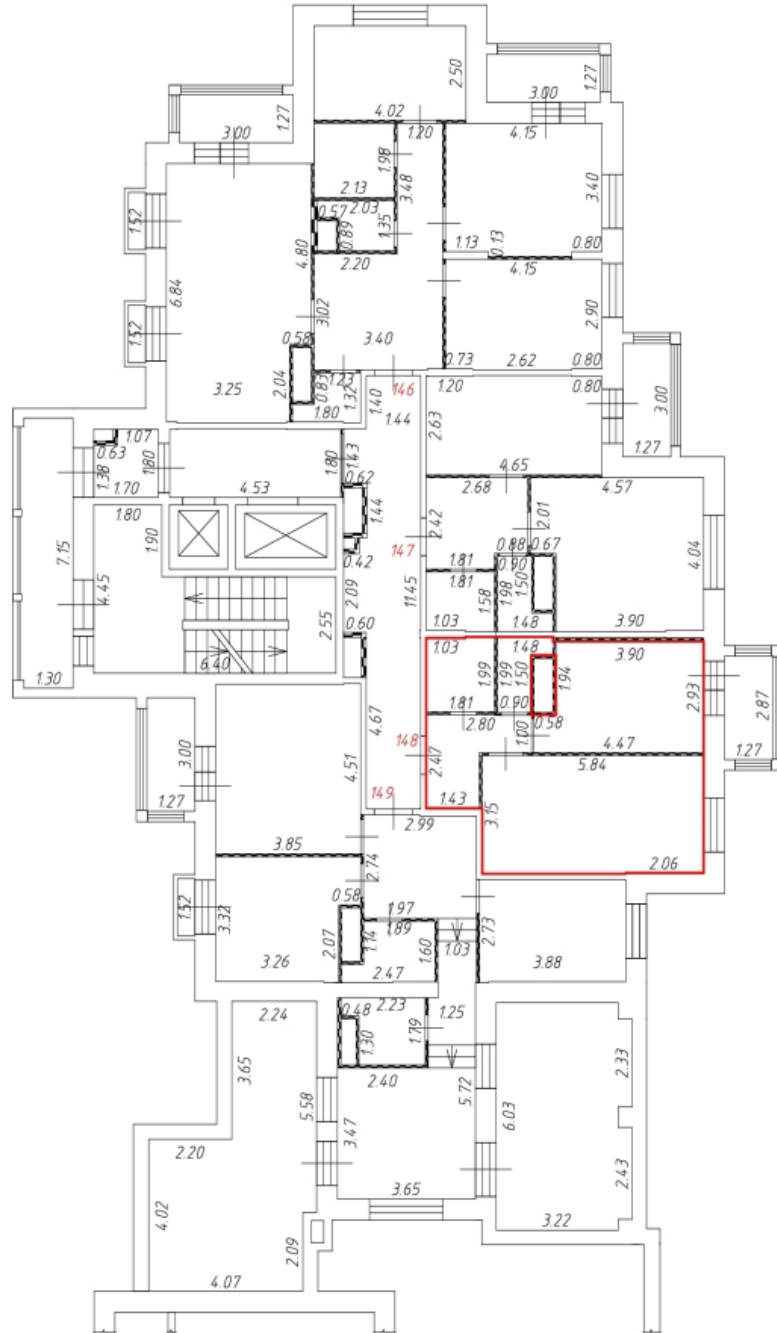
Условные обозначения:

- - часть контура вновь образованного помещения
-  - стена с окном и дверью
-  - перегородка
- 310 - номер помещения
- 2.58 - линейный размер
-  - крыльцо с пандусом
-  - лифт
-  - ладжия
-  - балкон для кондиционера
-  - лестница

Масштаб: 1:200

Фрагмент этажа

10 этаж
подъезд 4



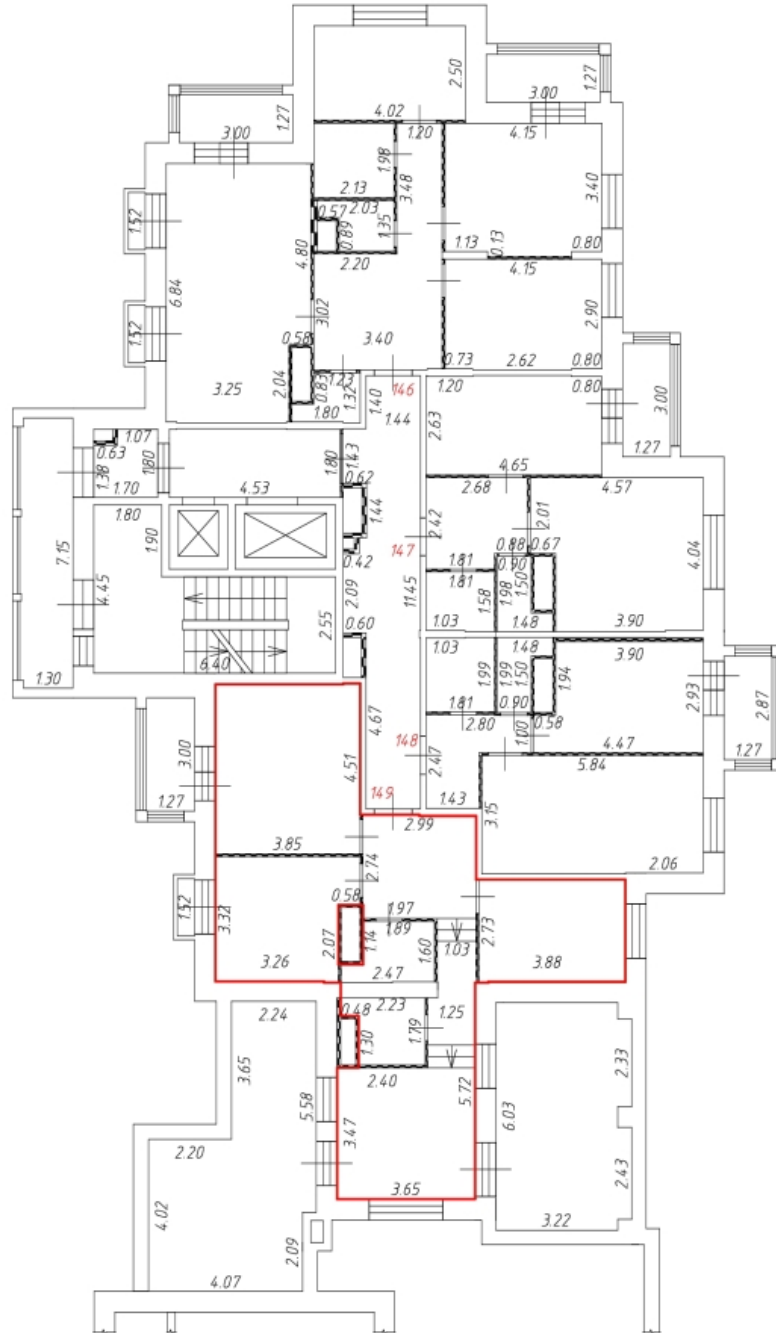
Условные обозначения:

- часть контура вновь образованного помещения
- стена с окном и дверью
- перегородка
- 310** - номер помещения
- 2.58** - линейный размер
- крыльцо с пандусом
- лифт
- лоджия
- балкон для кондиционера
- лестница


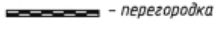



Масштаб: 1:200

Фрагмент этажа

10 этаж
подъезд 4



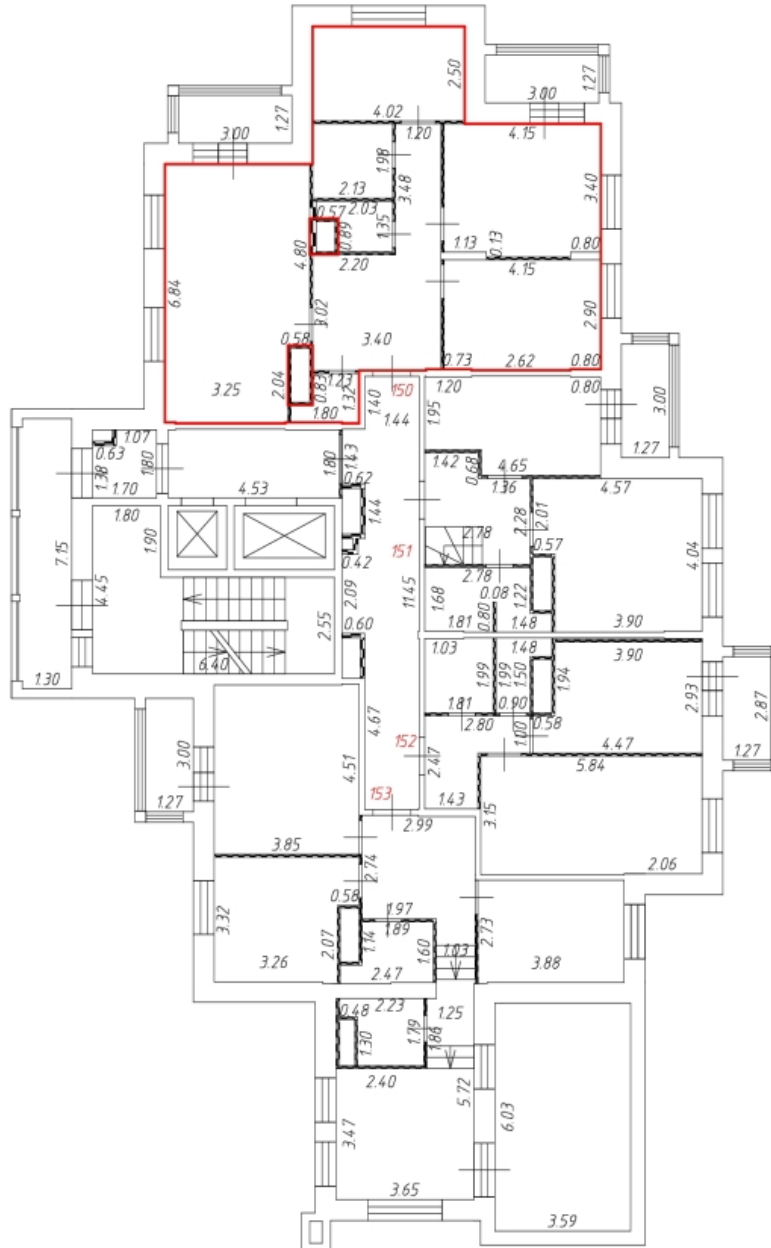
Условные обозначения:

- - часть контура вновь образованного помещения
-  - стена с окном и дверью
-  - перегородка
- 310 - номер помещения
- 2.58 - линейный размер
-  - крыльцо с пандусом
-  - лифт
-  - лоджия
-  - балкон для кондиционера
-  - лестница







Масштаб: 1:200

Фрагмент этажа

11 этаж
подъезд 4



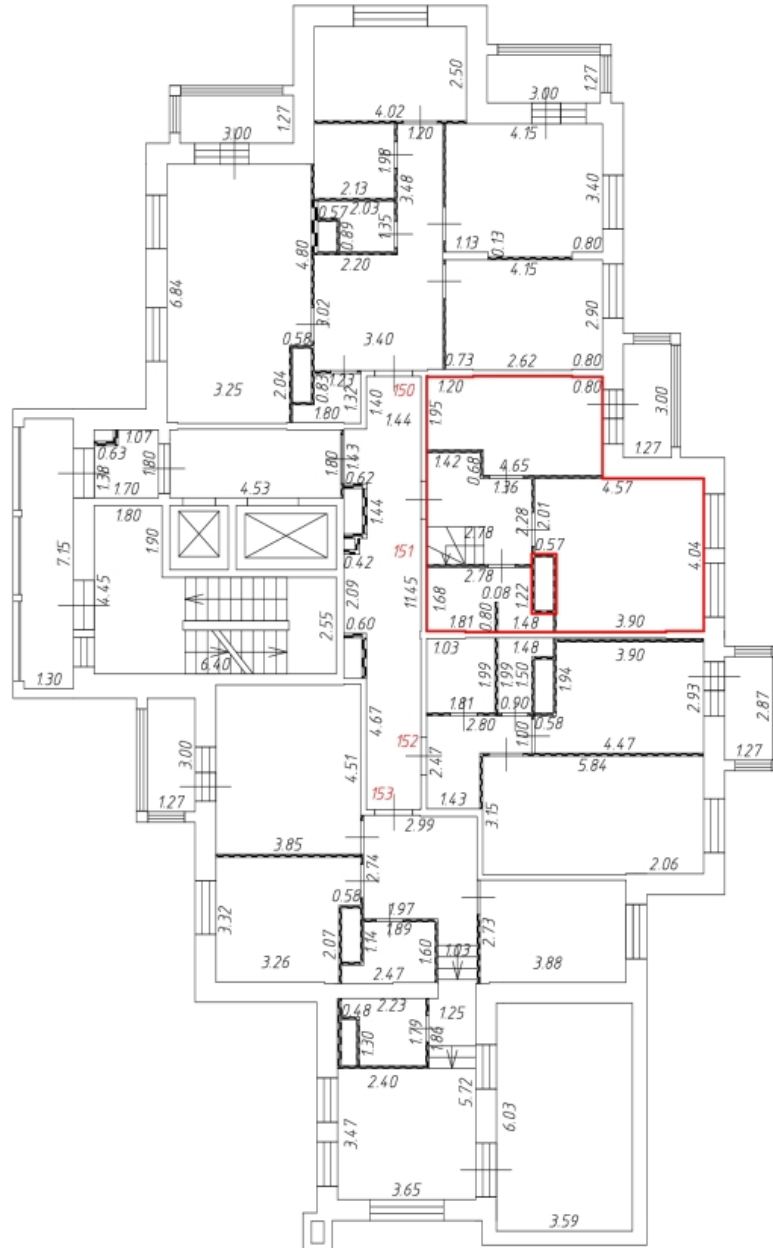
Условные обозначения:

- - часть контура вновь образованного помещения
-  - стена с окном и дверью
-  - перегородка
- 310 - номер помещения
- 2.58 - линейный размер
-  - крыльцо с пандусом
-  - лифт
-  - лоджия
-  - балкон для кондиционера
-  - лестница

Масштаб: 1:200

Фрагмент этажа

11 этаж подъезд 4



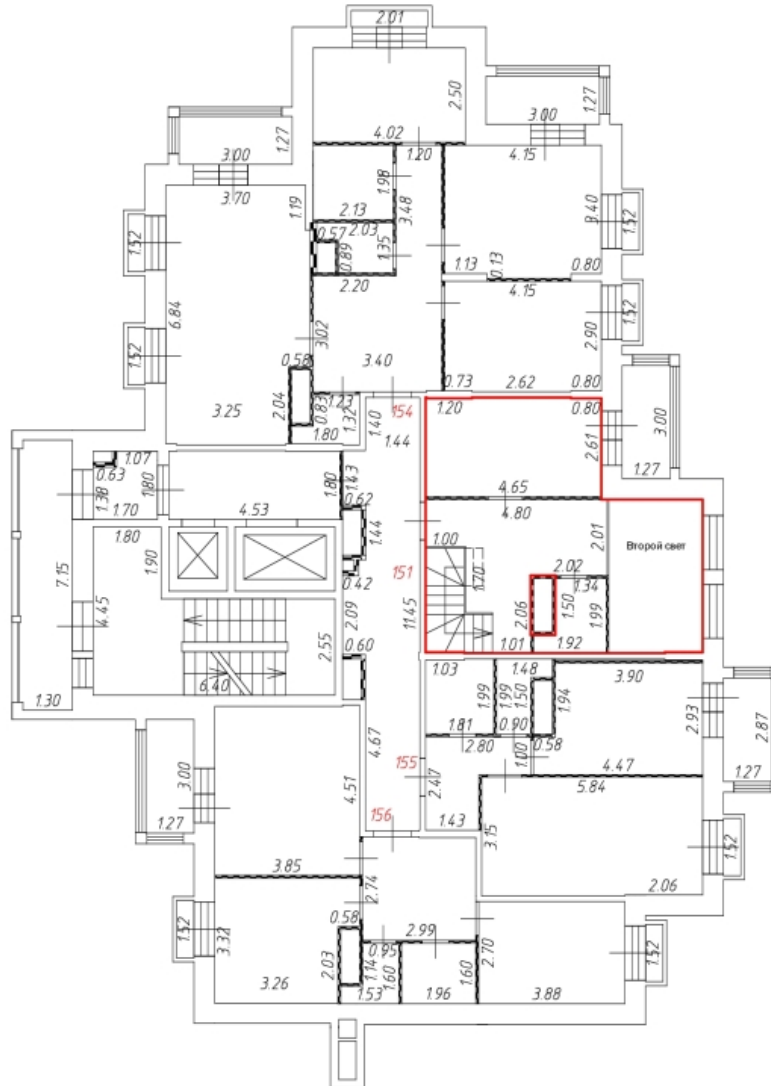
Условные обозначения:

- - часть контура вновь образованного помещения
-  - стена с окном и дверью
-  - перегородка
- 310 - номер помещения
- 2.58 - линейный размер
-  - крыльцо с пандусом
-  - лифт
-  - лоджия
-  - балкон для кондиционера
-  - лестница

Масштаб: 1:200

Фрагмент этажа

12 этаж
подъезд 4



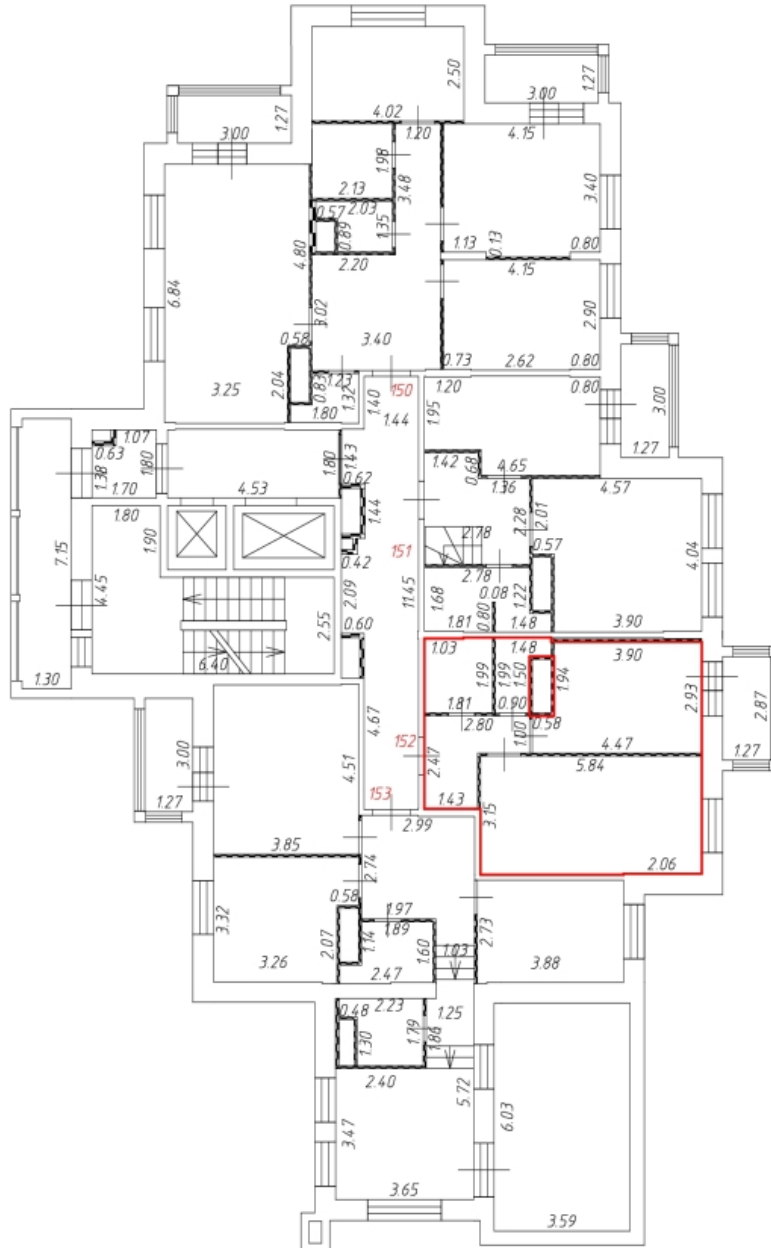
Условные обозначения:

- - часть контура вновь образованного помещения
-  - стена с окном и дверью
-  - перегородка
- 310 - номер помещения
- 2.58 - линейный размер
-  - крыльцо с пандусом
-  - лифт
-  - ладжия
-  - балкон для кондиционера
-  - лестница




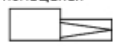



Масштаб: 1:200

Фрагмент этажа

11 этаж
подъезд 4



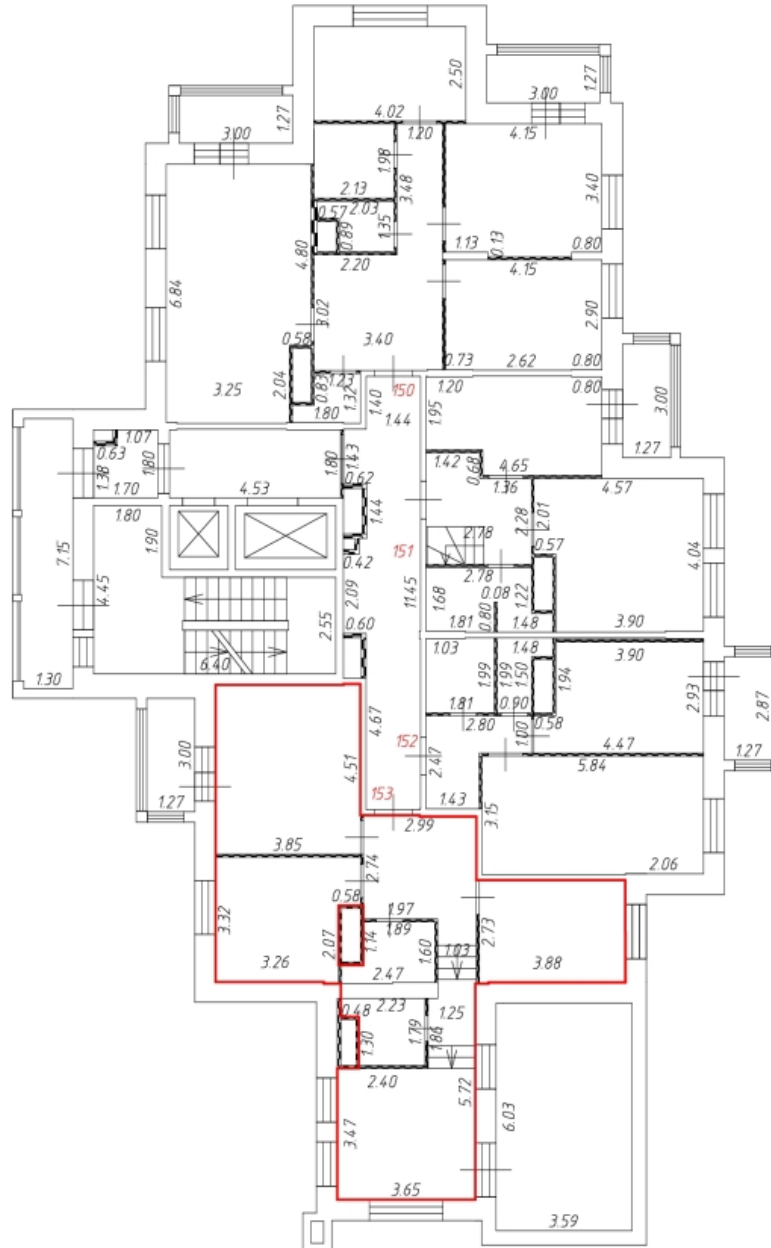
Условные обозначения:

-  - часть контура вновь образованного помещения
-  - стена с окном и дверью
-  - перегородка
- 310** - номер помещения
-  - крыльцо с пандусом
-  - лифт
-  - ладжия
-  - балкон для кондиционера
-  - лестница
- 2.58 - линейный размер

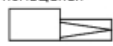




Масштаб: 1:200

Фрагмент этажа

11 этаж
подъезд 4



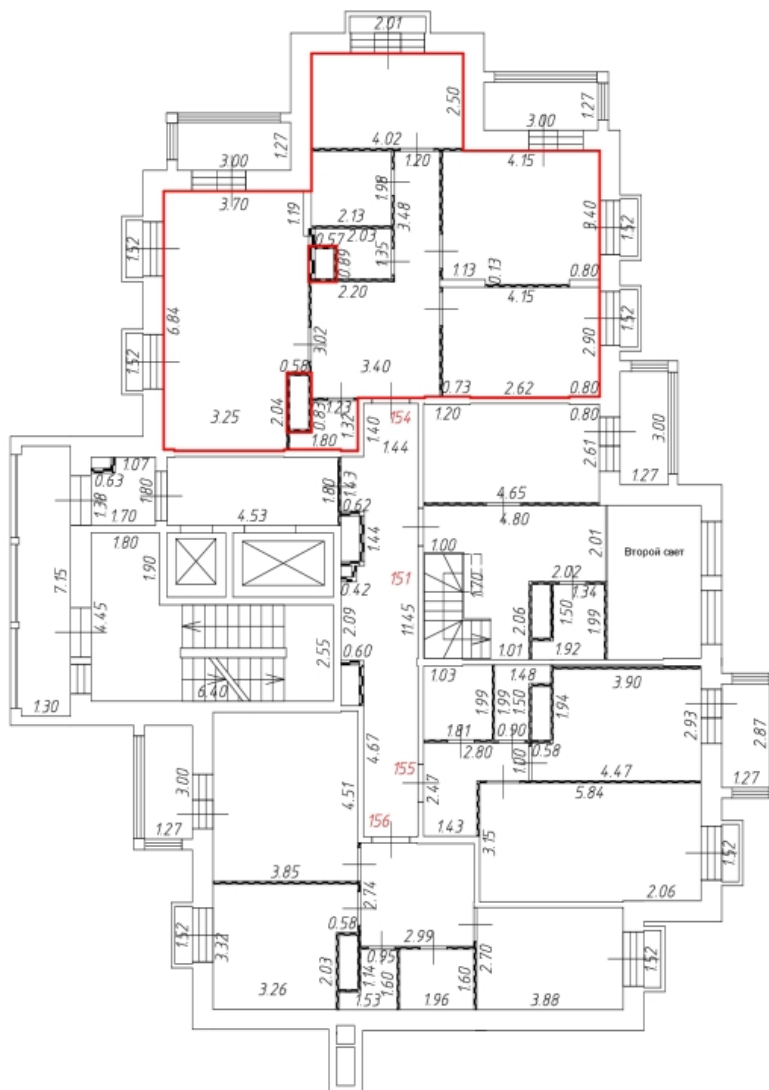
Условные обозначения:

- - часть контура вновь образованного помещения
-  - стена с окном и дверью
-  - перегородка
- 310 - номер помещения
- 2.58 - линейный размер
-  - крыльцо с пандусом
-  - лифт
-  - лоджия
-  - балкон для кондиционера
-  - лестница

Масштаб: 1:200

Фрагмент этажа

12 этаж
подъезд 4



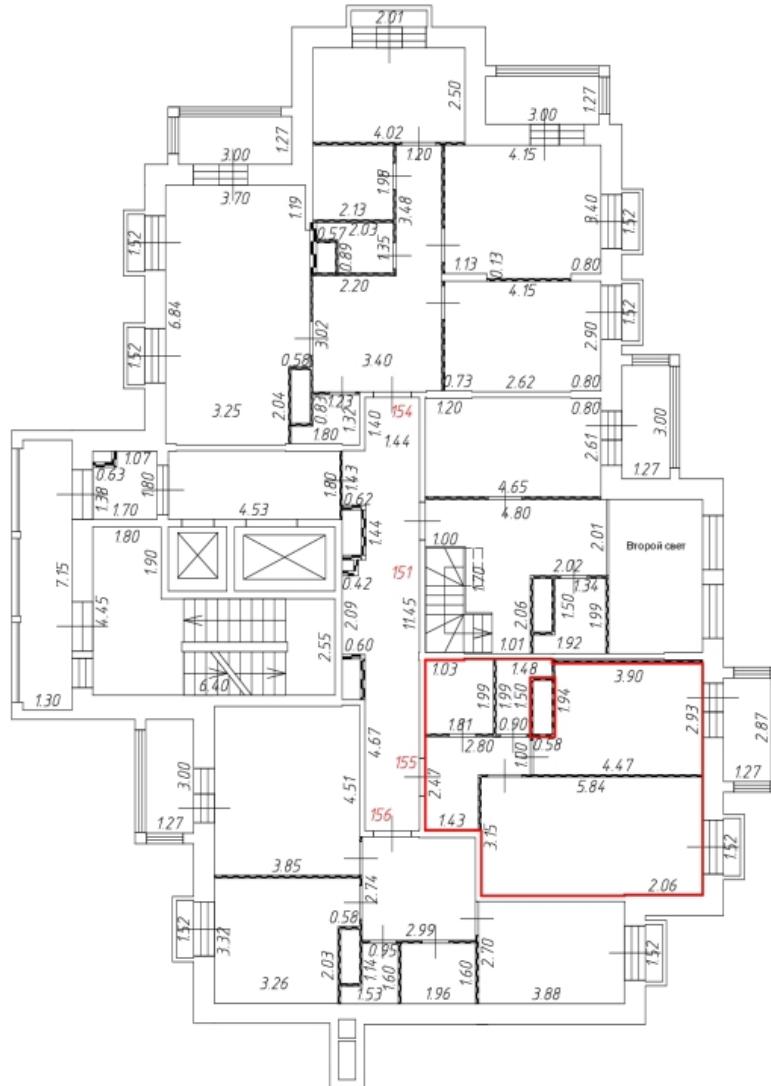
Условные обозначения:

- - часть контура вновь образованного помещения
-  - стена с окном и дверью
-  - перегородка
- 310 - номер помещения
- 2.58 - линейный размер
-  - крыльцо с пандусом
-  - лифт
-  - лоджия
-  - балкон для кондиционера
-  - лестница


Масштаб: 1:200

Фрагмент этажа

12 этаж
подъезд 4



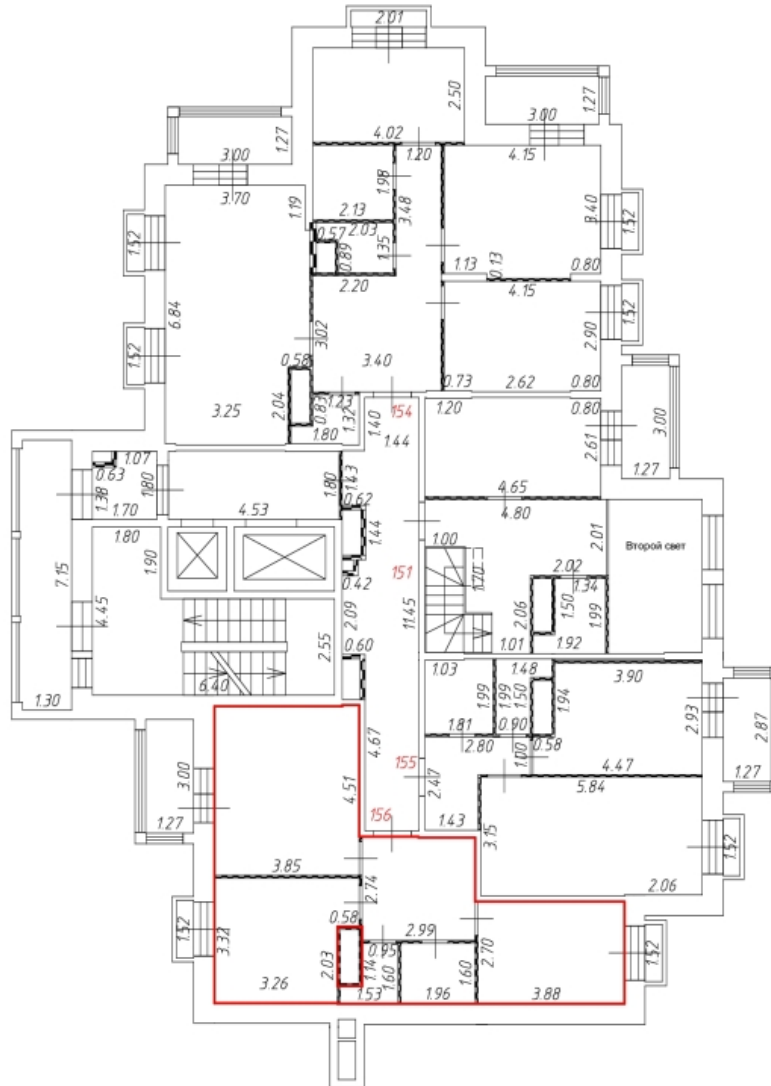
Условные обозначения:

- - часть контура вновь образованного помещения
-  - стена с окном и дверью
-  - перегородка
- 310 - номер помещения
- 2.58 - линейный размер
-  - крыльцо с пандусом
-  - лифт
-  - лоджия
-  - балкон для кондиционера
-  - лестница



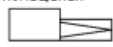




Масштаб: 1:200

Фрагмент этажа

12 этаж
подъезд 4



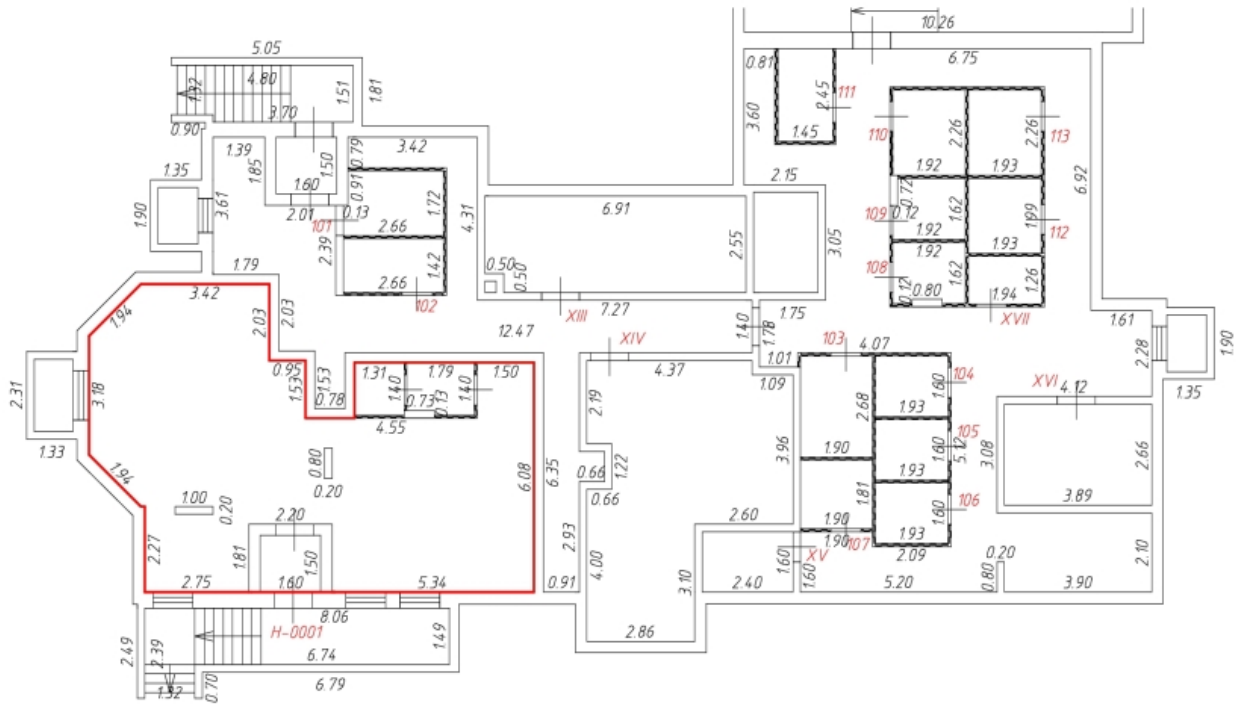
Условные обозначения:

- - часть контура вновь образованного помещения
-  - стена с окном и дверью
-  - перегородка
- 310 - номер помещения
- 2.58 - линейный размер
-  - крыльцо с пандусом
-  - лифт
-  - ладжия
-  - балкон для кондиционера
-  - лестница

Масштаб: 1:200

Фрагмент этажа

Подвал подъезд 1



Условные обозначения:

— - часть контура вьезд образованного помещения

- стена с окном и дверью

- перегородка

- спуск в подвал

- приямок с окном

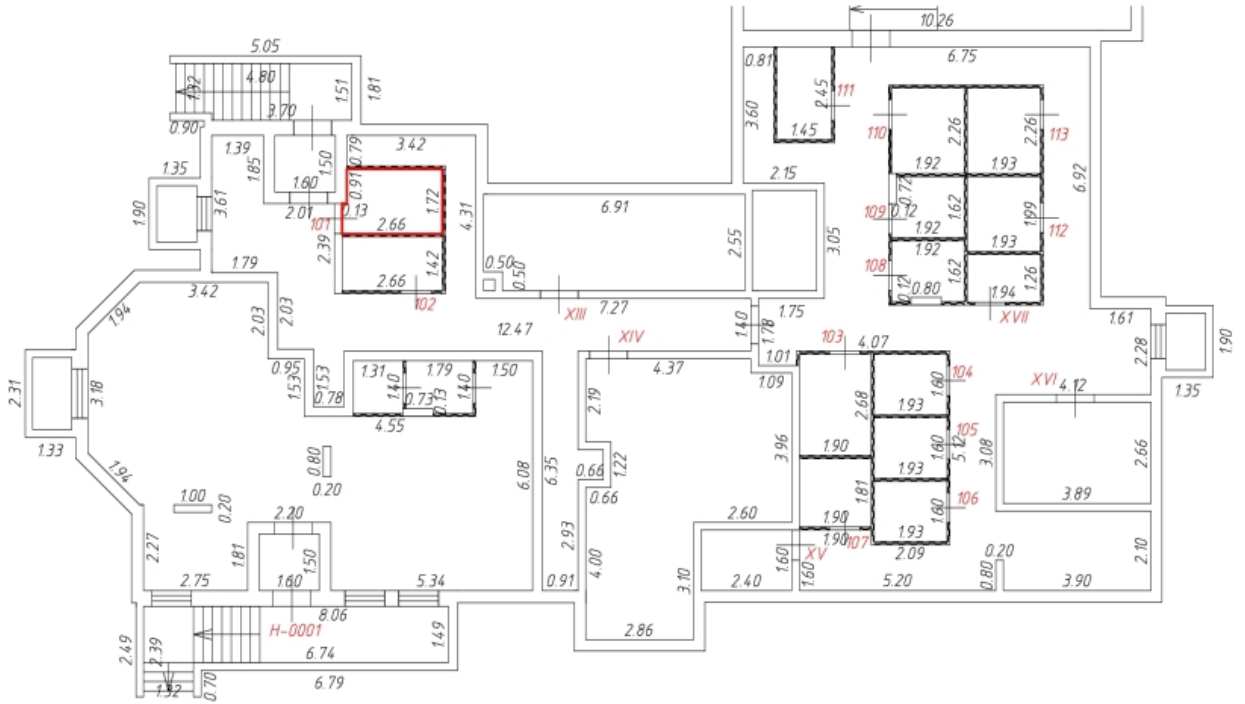
310 - номер помещения

2.58 - линейный размер

Масштаб: 1:200

Фрагмент этажа


Подвал
подъезд 1

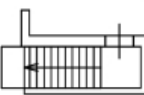


Условные обозначения:

 - часть контура вновь образованного помещения

 - стена с окном и дверью

 - перегородка

 - спуск в подвал

 - приямок с окном

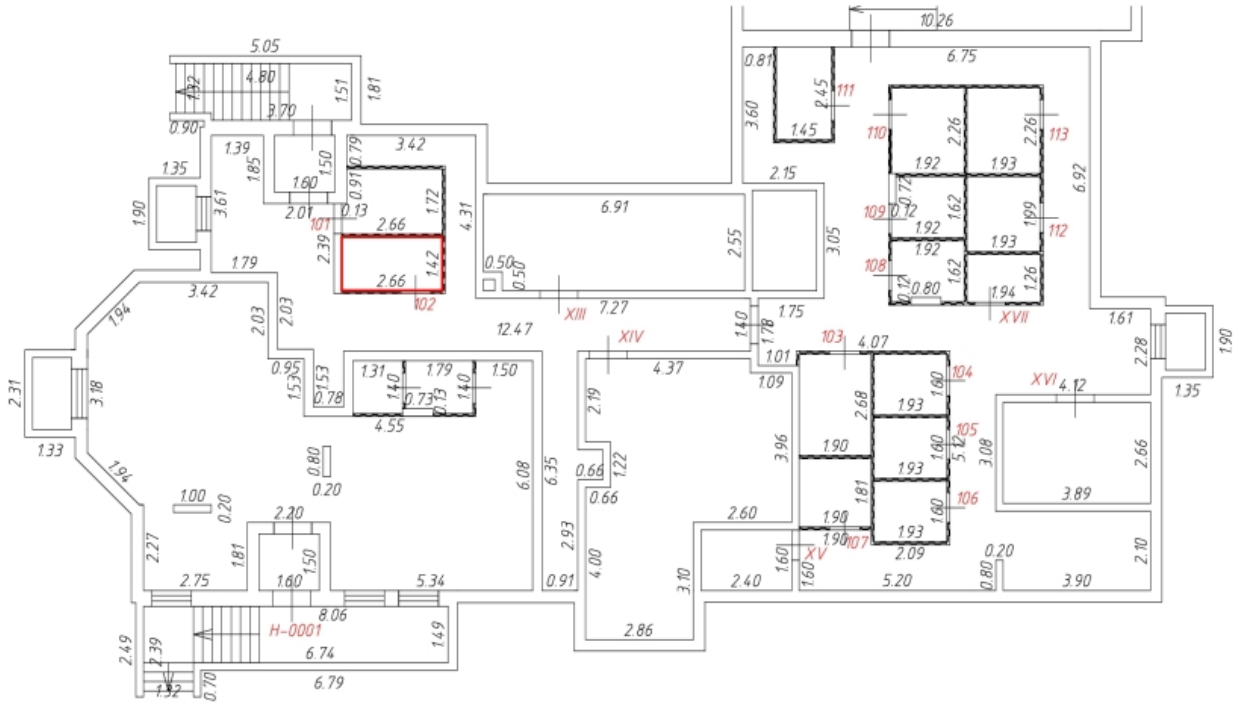
310 - номер помещения

258 - линейный размер


Масштаб: 1:200

Фрагмент этажа


Подвал подъезд 1

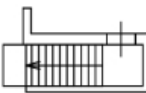


Условные обозначения:


 - часть контура внодь образованного помещения


 - стена с окном и дверью

 - перегородка

 - спуск в подвал

 - приямок с окном

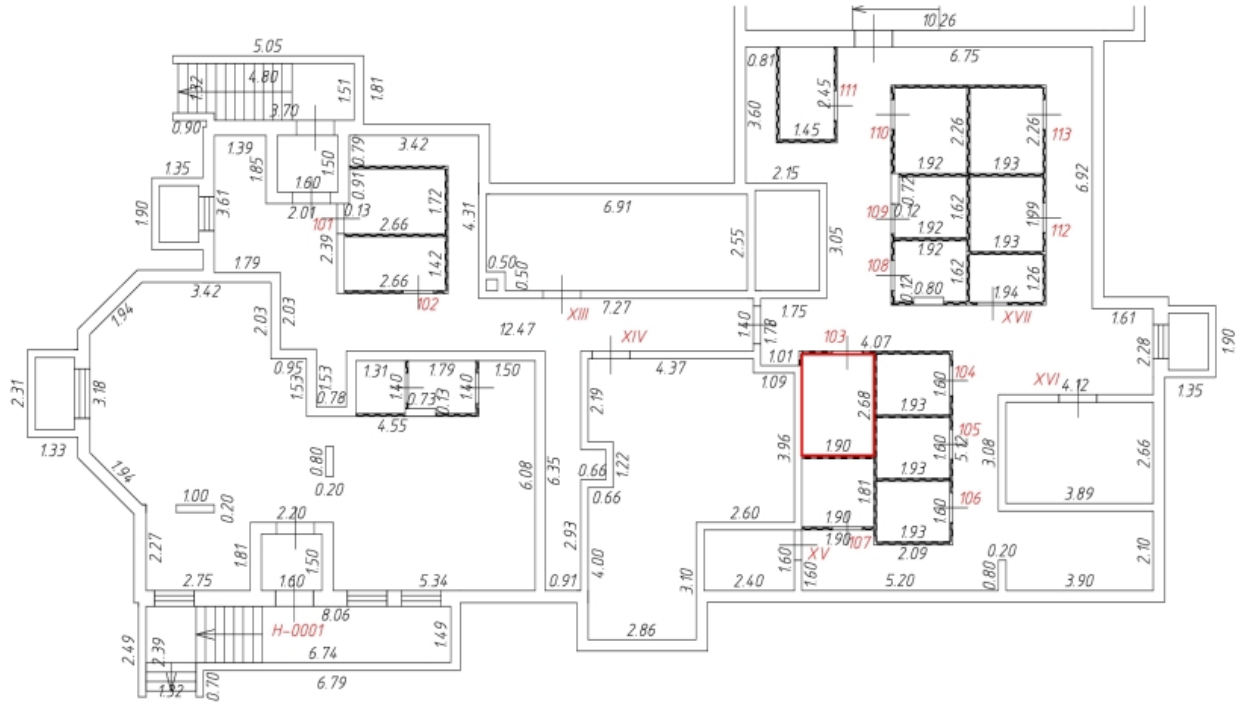
 - номер помещения

 - линейный размер


Масштаб: 1:200

Фрагмент этажа


Подвал подъезд 1




Условные обозначения:

 - часть контура вновь образованного помещения

 - стена с окном и дверью

 - перегородка

 - спуск в подвал

 - приямок с окном

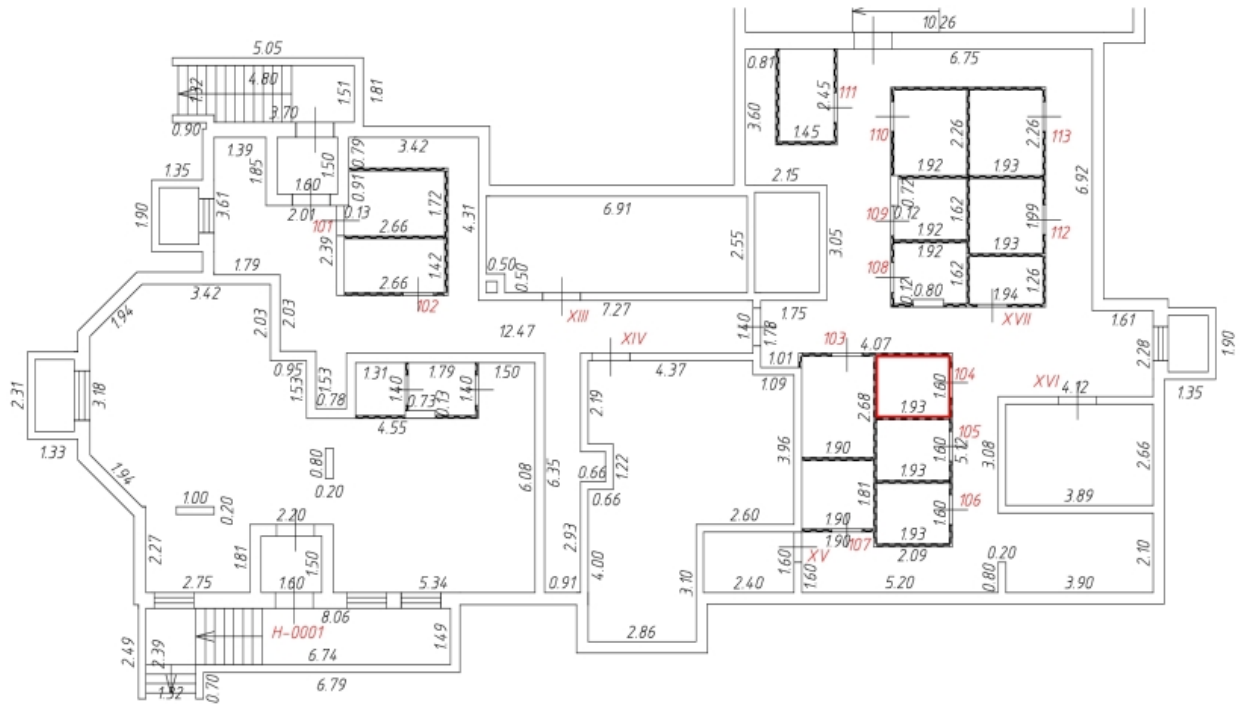
310 - номер помещения

2.58 - линейный размер

Масштаб: 1:200

Фрагмент этажа


Подвал подъезд 1



Условные обозначения:

 - часть контура внодь образованного помещения

 - стена с окном и дверью

 - перегородка

 - спуск в подвал

 - приямок с окном

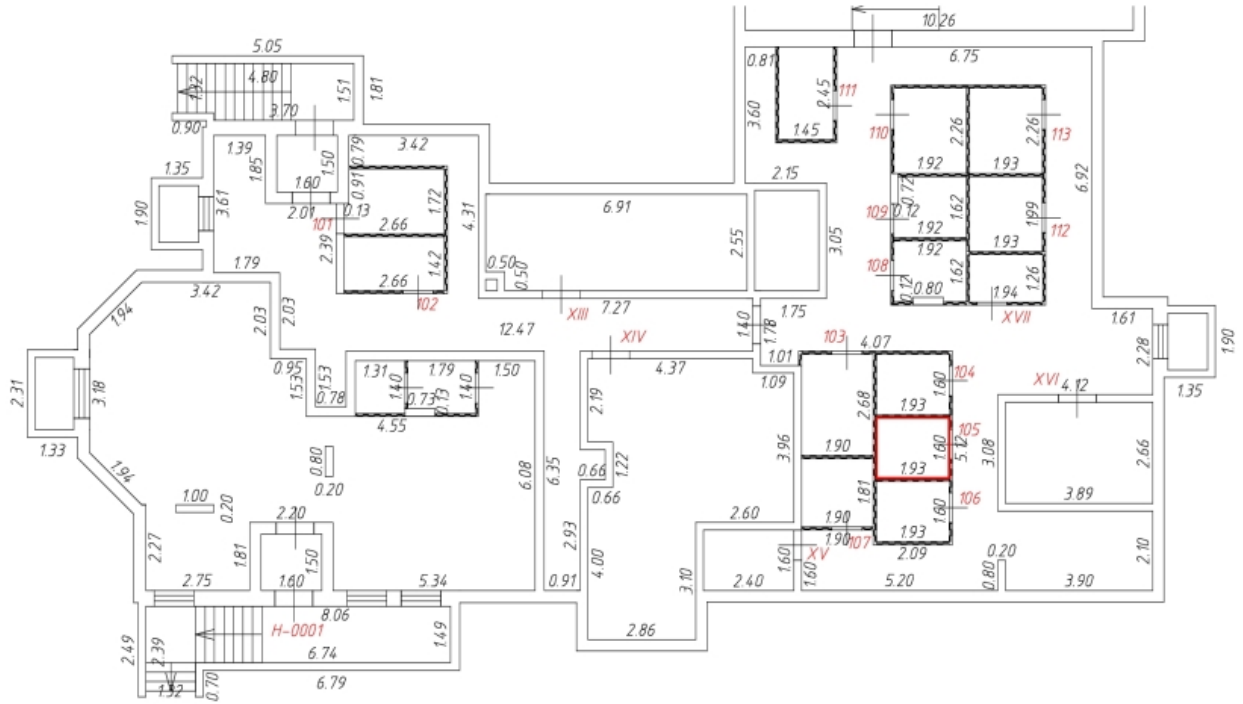
310 - номер помещения

2.58 - линейный размер

Масштаб: 1:200

Фрагмент этажа


Подвал подъезд 1



Условные обозначения:

 - часть контура внодь образованного помещения

 - стена с окном и дверью

 - перегородка

 - спуск в подвал

 - приямок с окном

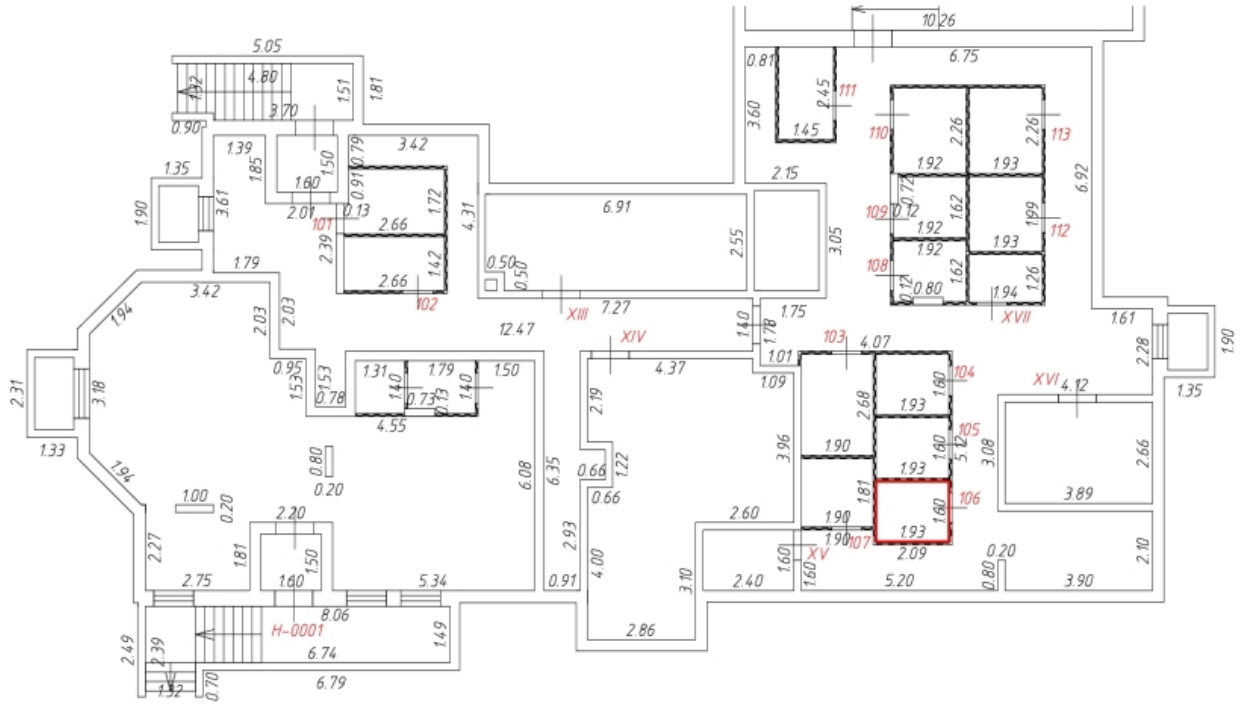
310 - номер помещения

2.58 - линейный размер


Масштаб: 1:200

Фрагмент этажа


Подвал подъезд 1




Условные обозначения:

 - часть контура внодь образованного помещения

 - стена с окном и дверью

 - перегородка

 - спуск в подвал

 - приямок с окном

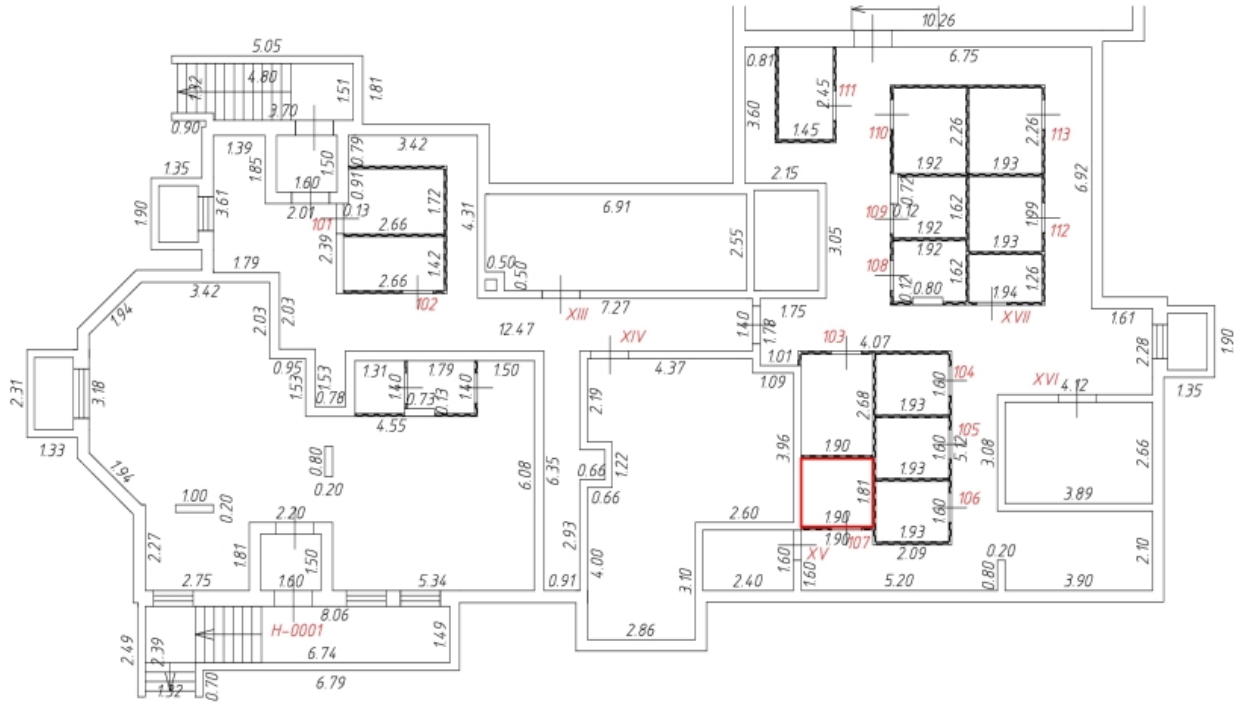
310 - номер помещения

2.58 - линейный размер


Масштаб: 1:200

Фрагмент этажа


Подвал подъезд 1




Условные обозначения:

 - часть контура внодь образованного помещения

 - стена с окном и дверью

 - перегородка

 - спуск в подвал

 - приямок с окном

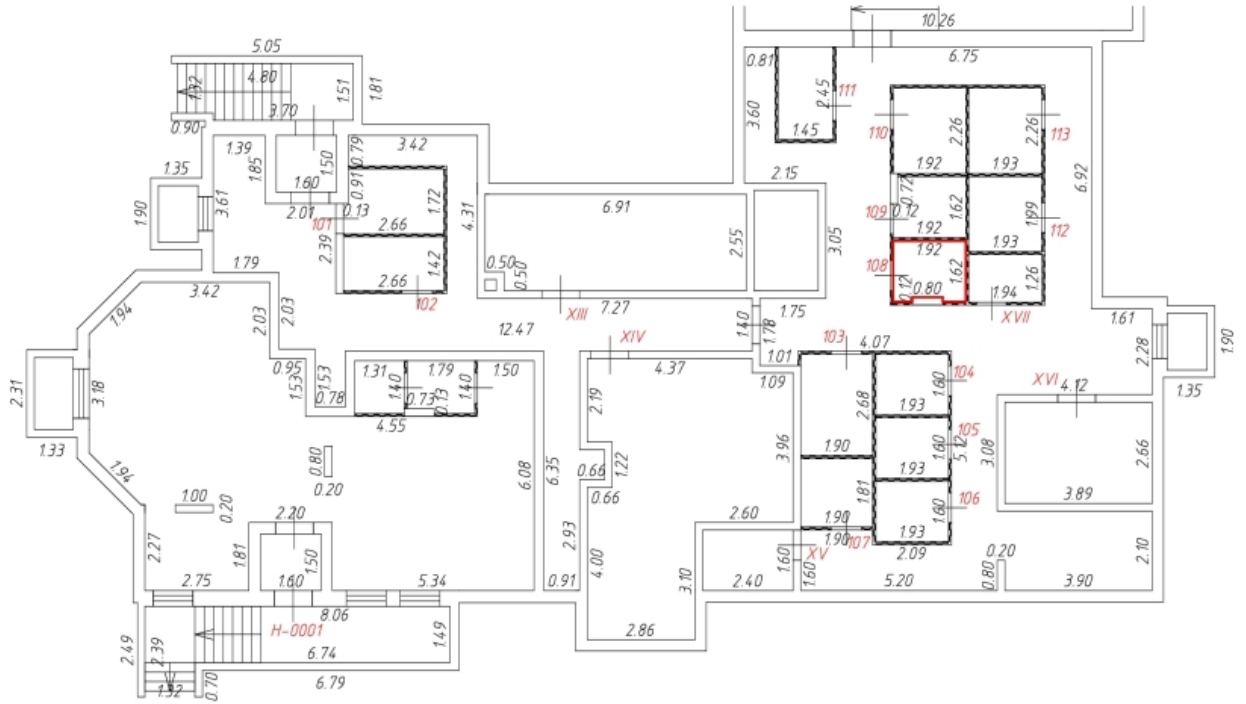
310 - номер помещения

2.58 - линейный размер


Масштаб: 1:200

Фрагмент этажа

Подвал подъезд 1



Условные обозначения:

 - часть контура внодь образованного помещения

 - стена с окном и дверью

 - перегородка

 - спуск в подвал

 - приямок с окном

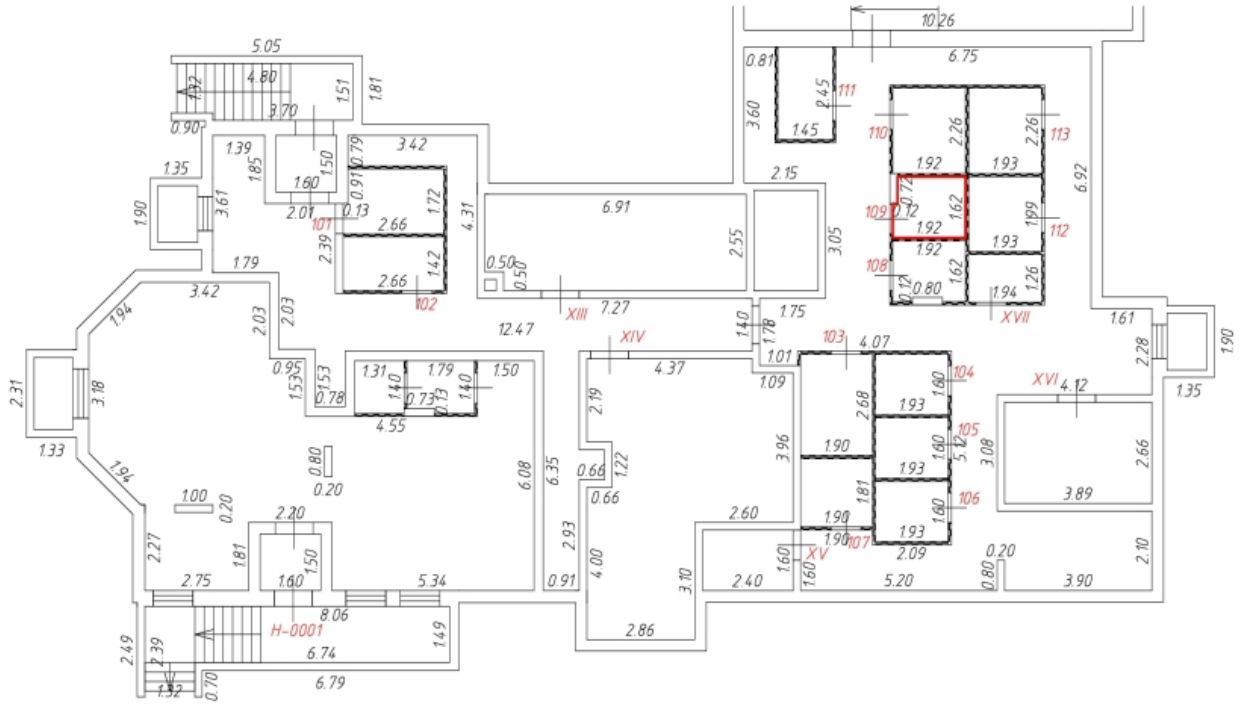
310 - номер помещения

2.58 - линейный размер

Масштаб: 1:200

Фрагмент этажа

Подвал подъезд 1

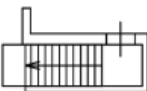



Условные обозначения:

— - часть контура внодь образованного помещения

 - стена с окном и дверью

 - перегородка

 - спуск в подвал

 - приямок с окном

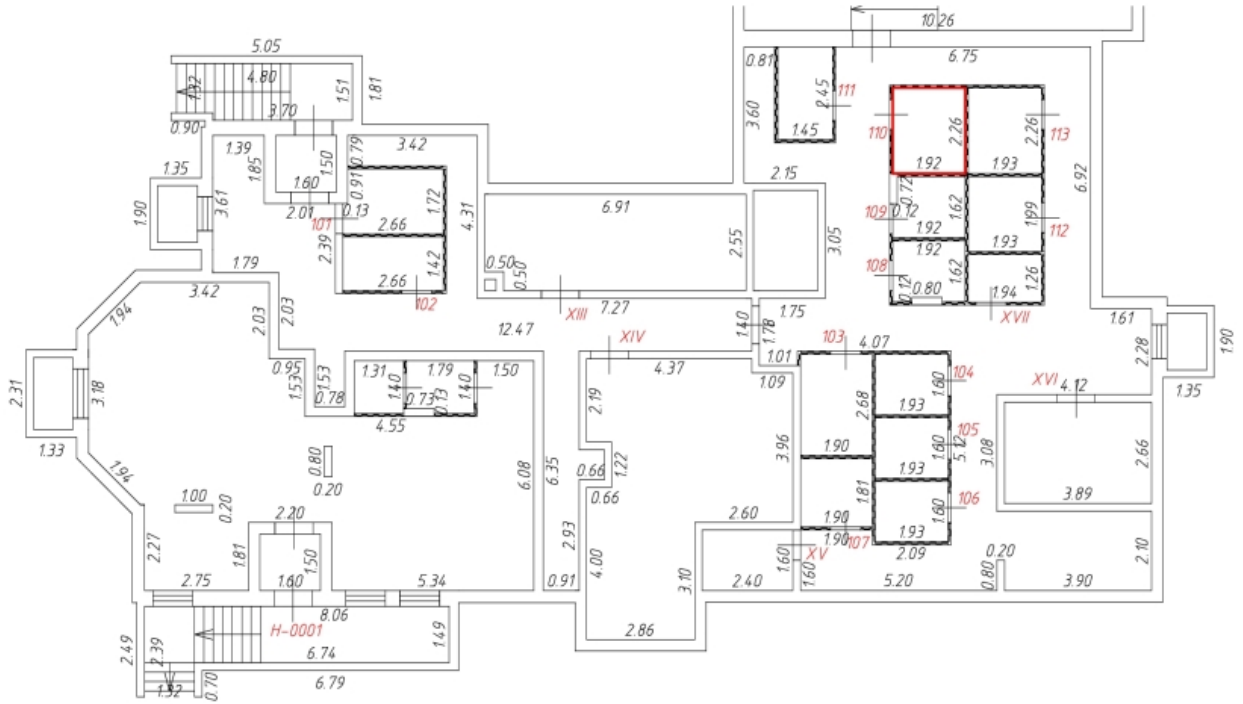
310 - номер помещения

2.58 - линейный размер


Масштаб: 1:200

Фрагмент этажа


Подвал подъезд 1

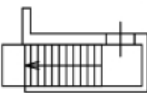


Условные обозначения:

 - часть контура внось образованного помещения

 - стена с окном и дверью

 - перегородка

 - спуск в подвал

 - приямок с окном

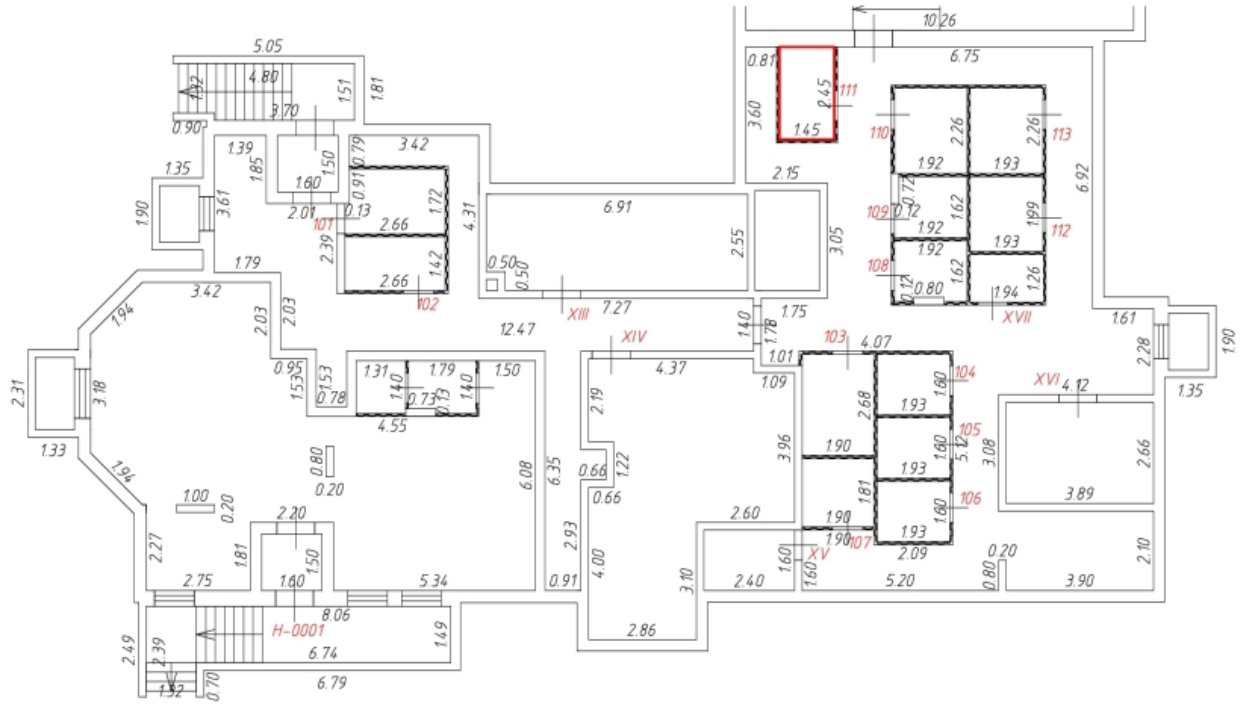
310 - номер помещения

2.58 - линейный размер


Масштаб: 1:200

Фрагмент этажа


Подвал подъезд 1



Условные обозначения:

 - часть контура внось образованного помещения

 - стена с окном и дверью

 - перегородка

 - спуск в подвал

 - приямок с окном

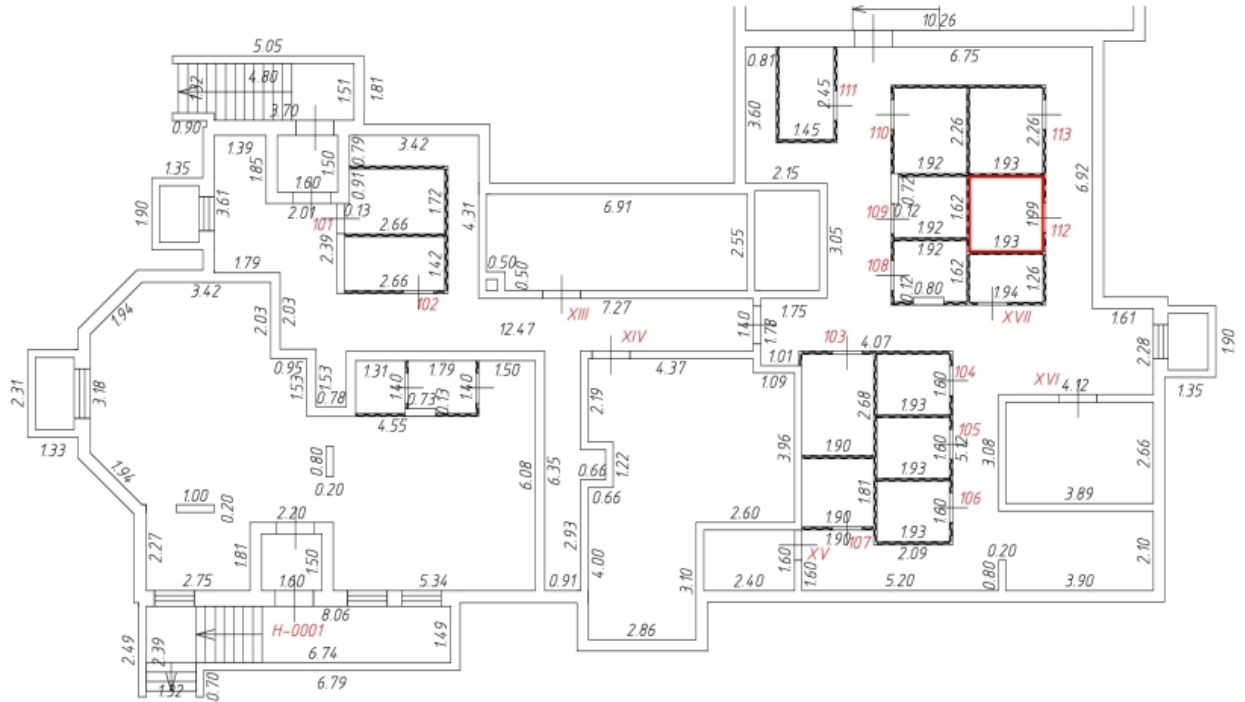
310 - номер помещения

2.58 - линейный размер

Масштаб: 1:200

Фрагмент этажа


Подвал подъезд 1



Условные обозначения:

— - часть контура внодь образованного помещения

 - стена с окном и дверью

 - перегородка

 - спуск в подвал

 - приямок с окном

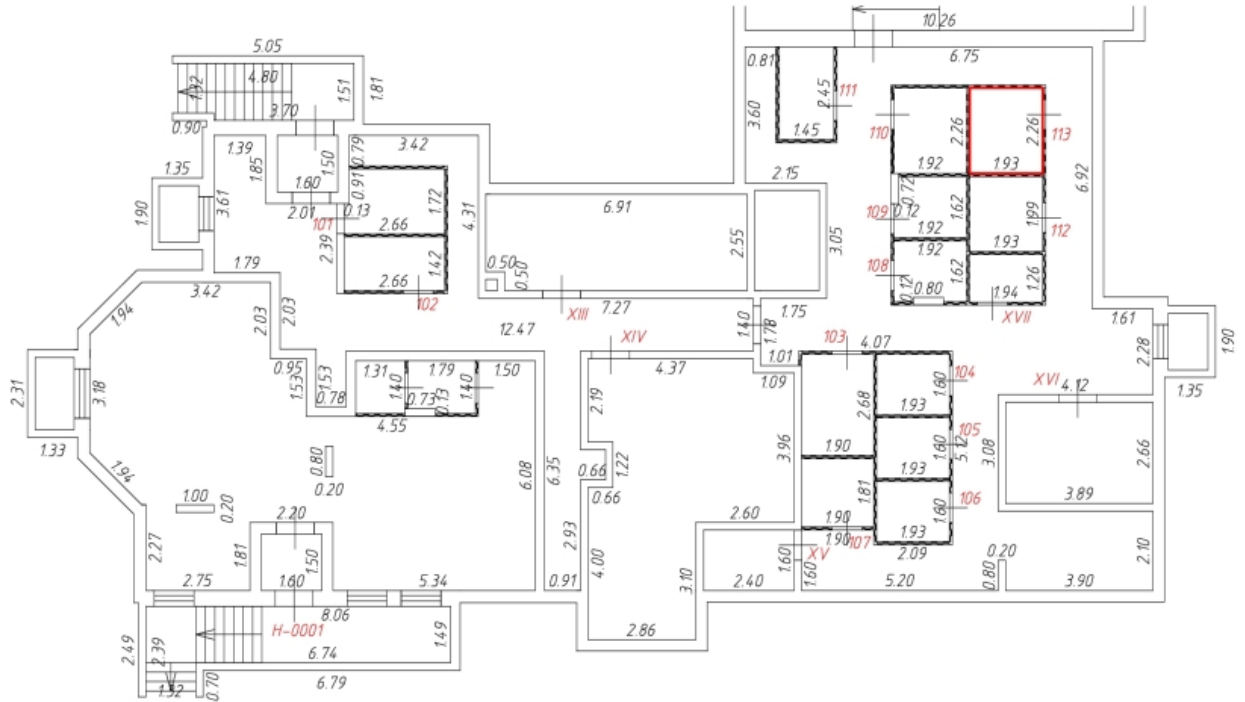
310 - номер помещения

2.58 - линейный размер

Масштаб: 1:200

Фрагмент этажа

Подвал подъезд 1



Условные обозначения:

— — часть контура вновь образованного помещения

 — стена с окном и дверью

 — перегородка

 — спуск в подвал

 — приямок с окном

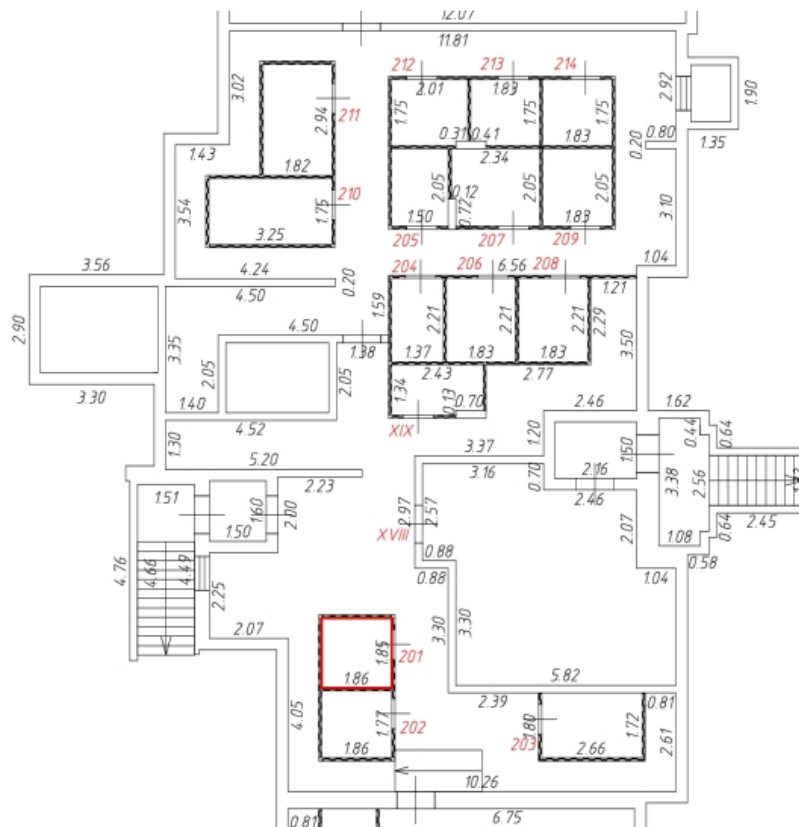
310 — номер помещения

2.58 — линейный размер


Масштаб: 1:200

Фрагмент этажа

Подвал подъезд 2



Условные обозначения:

 - часть контура вновь образованного помещения

 - стена с окном и дверью

 - перегородка

 - спуск в подвал

 - приямок с окном

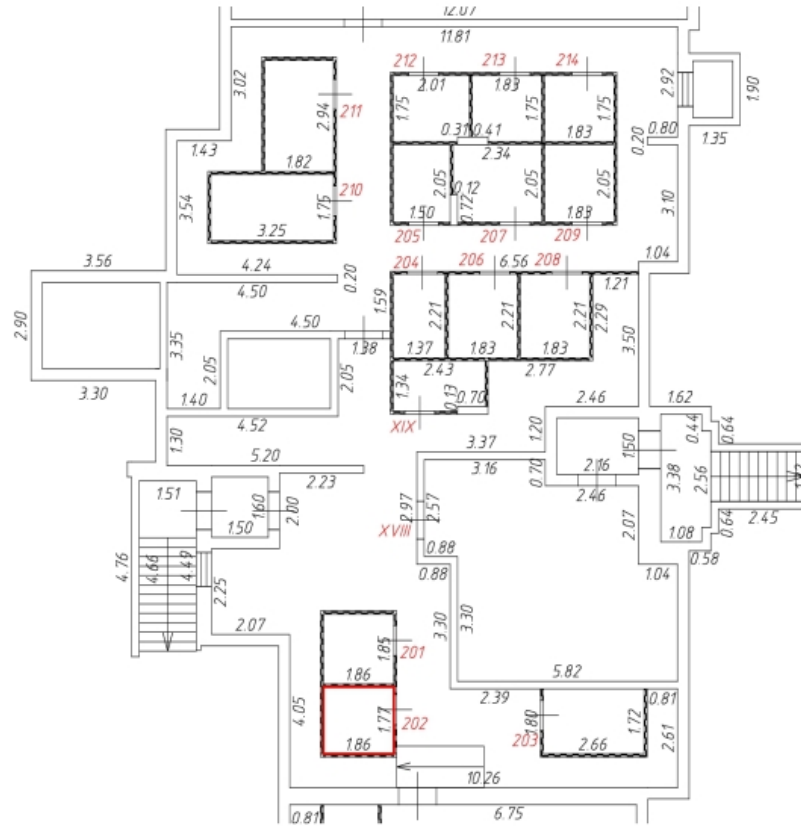
310 - номер помещения

258 - линейный размер


Масштаб: 1:200

Фрагмент этажа

Подвал подъезд 2



Условные обозначения:

 - часть контура вновь образованного помещения

 - стена с окном и дверью

 - перегородка

 - спуск в подвал

 - приямок с окном

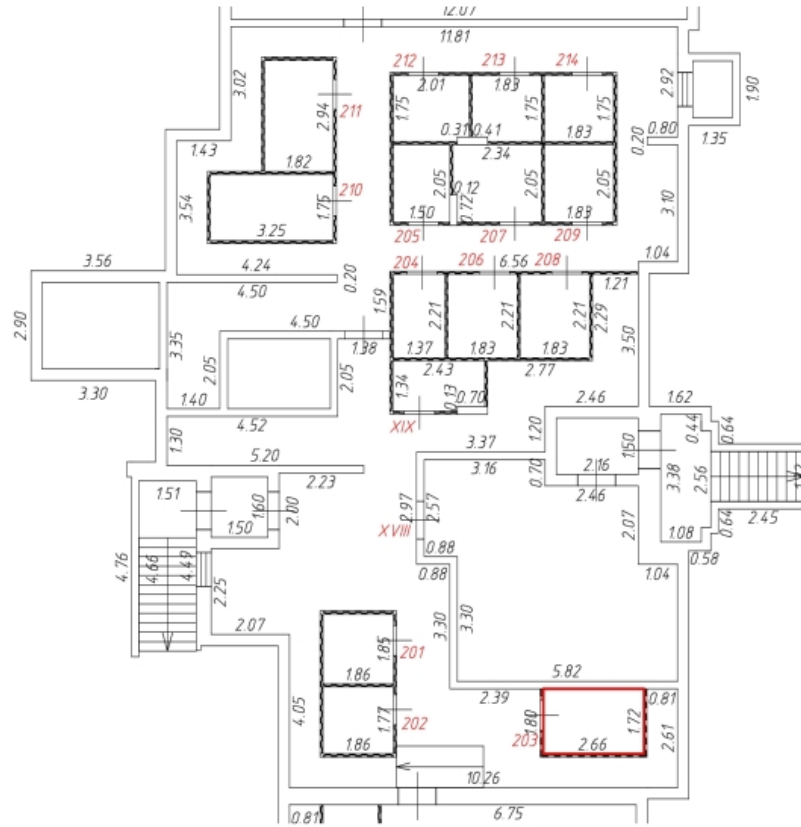
Э10 - номер помещения

2.58 - линейный размер


Масштаб: 1:200

Фрагмент этажа

Подвал подъезд 2



Условные обозначения:

 - часть контура вновь образованного помещения

 - стена с окном и дверью

 - перегородка

 - спуск в подвал

 - приямок с окном

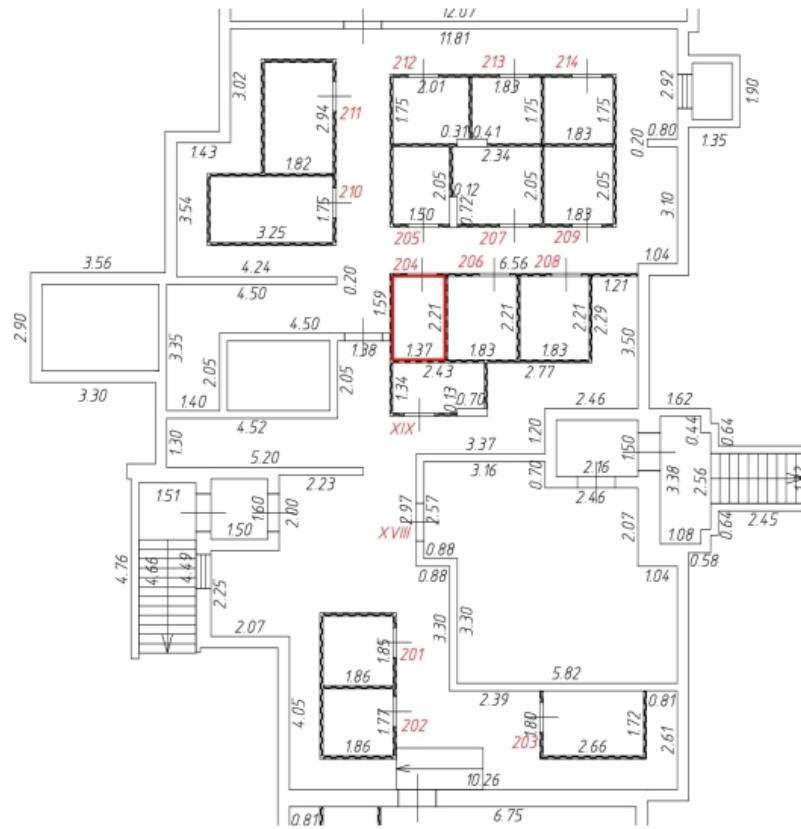
310 - номер помещения

2.58 - линейный размер


Масштаб: 1:200

Фрагмент этажа


Подвал подъезд 2



Условные обозначения:

 - часть контура внодь образованного помещения

 - стена с окном и дверью

 - перегородка

 - спуск в подвал

 - приямок с окном

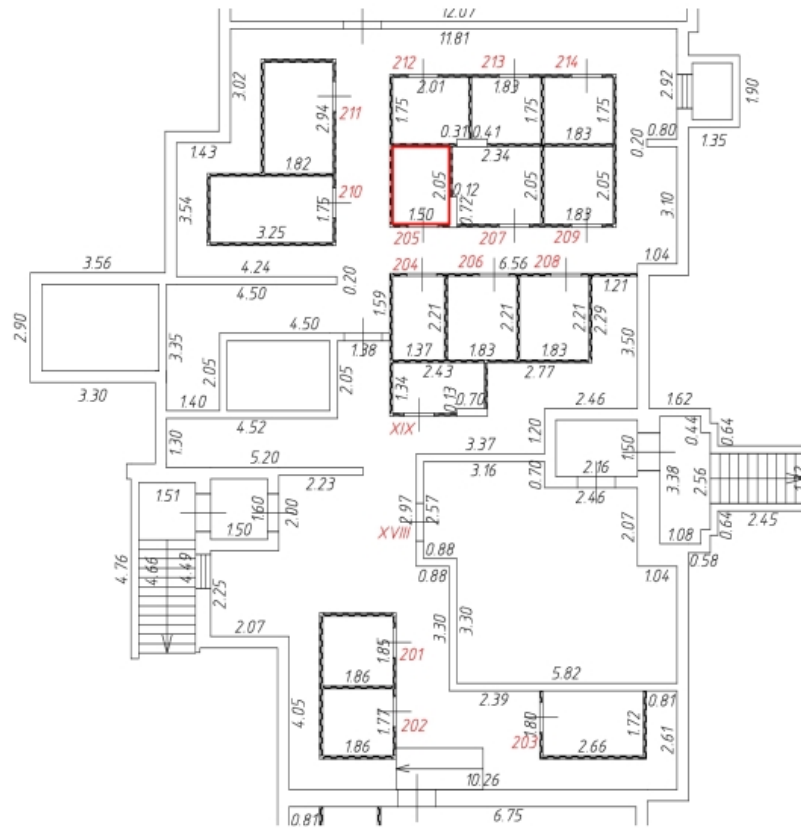
310 - номер помещения

2.58 - линейный размер

Масштаб: 1:200

Фрагмент этажа


Подвал подъезд 2



Условные обозначения:

 - часть контура внодь образованного помещения

 - стена с окном и дверью

 - перегородка

 - спуск в подвал

 - приямок с окном

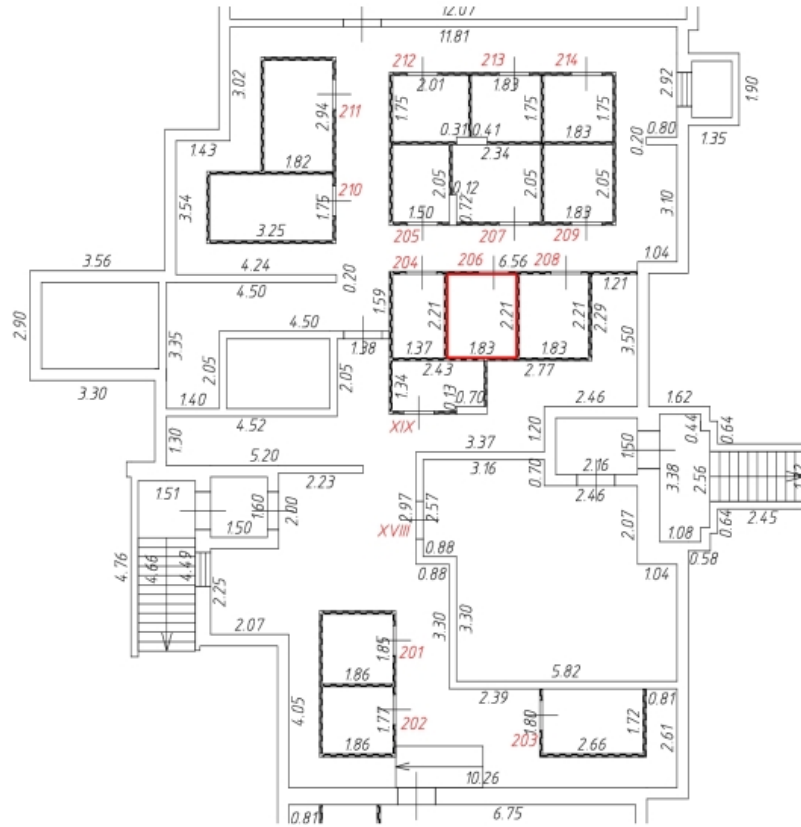
310 - номер помещения

2.58 - линейный размер


Масштаб: 1:200

Фрагмент этажа

Подвал подъезд 2



Условные обозначения:

 - часть контура внодь образованного помещения

 - стена с окном и дверью

 - перегородка

 - спуск в подвал

 - приямок с окном

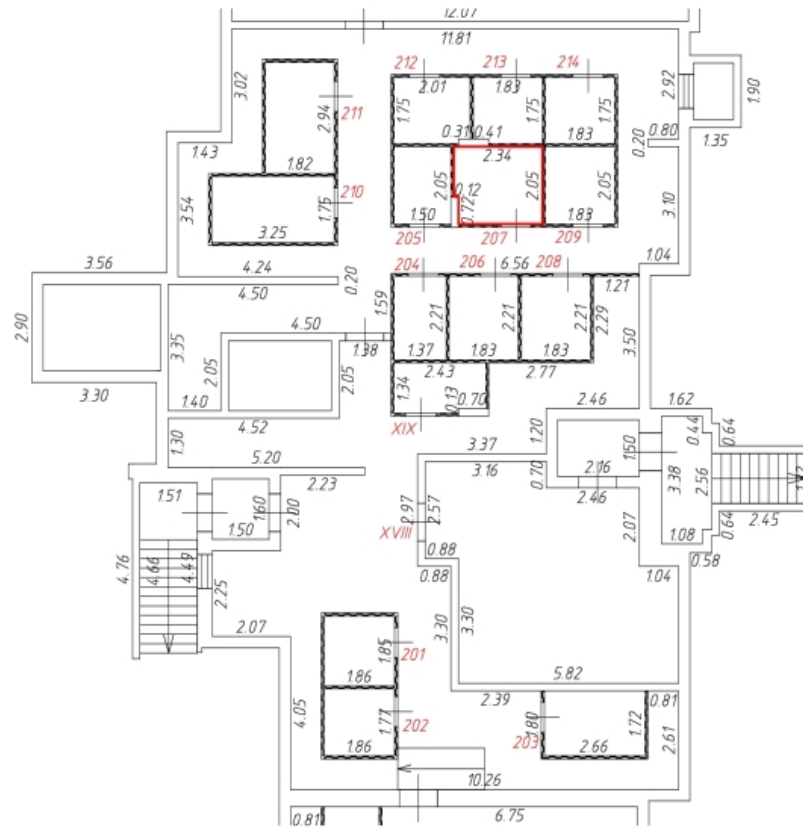
310 - номер помещения

2.58 - линейный размер


Масштаб: 1:200

Фрагмент этажа

Подвал подъезд 2



Условные обозначения:

 - часть контура внодь образованного помещения

 - стена с окном и дверью

 - перегородка

 - спуск в подвал

 - приямок с окном

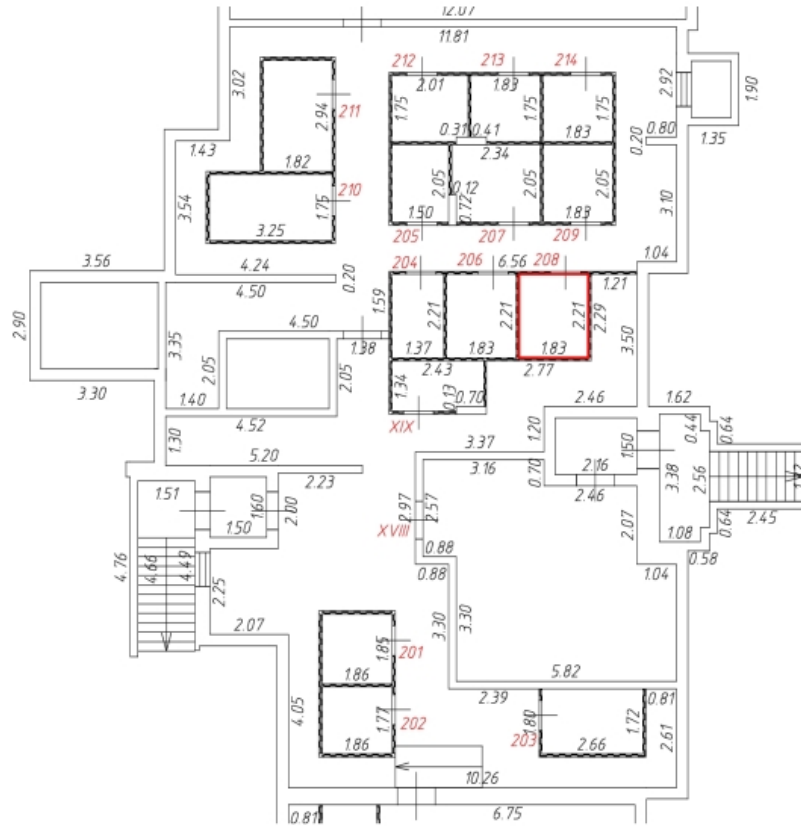
310 - номер помещения

2.58 - линейный размер

Масштаб: 1:200

Фрагмент этажа

Подвал подъезд 2



Условные обозначения:

— - часть контура внодь образованного помещения

- стена с окном и дверью

- перегородка

- спуск в подвал

- приямок с окном

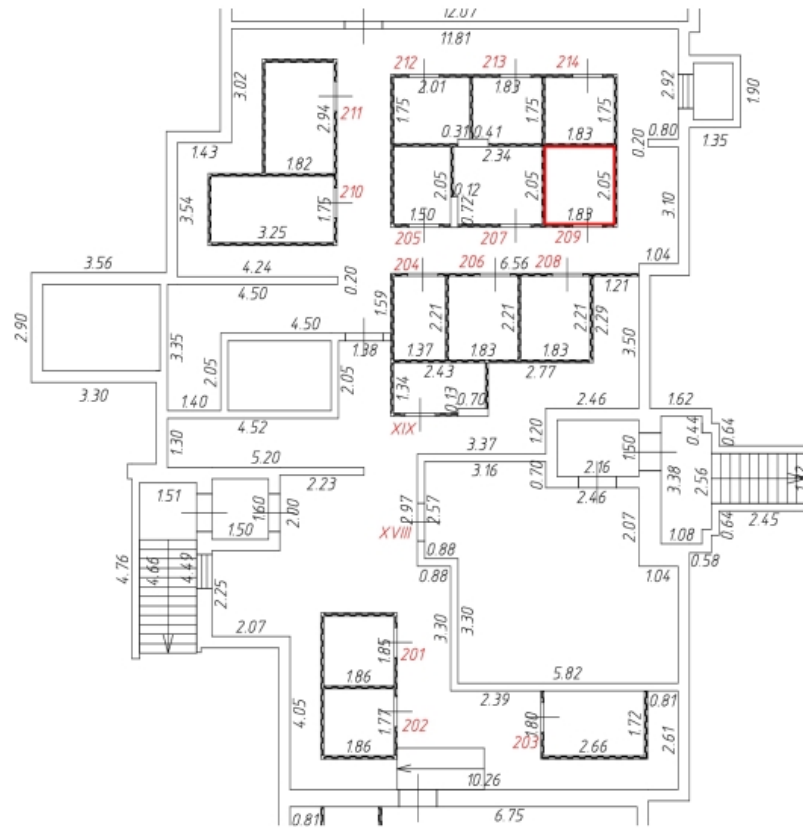
310 - номер помещения

2.58 - линейный размер


Масштаб: 1:200

Фрагмент этажа

Подвал подъезд 2



Условные обозначения:

 - часть контура внодь образованного помещения

 - стена с окном и дверью

 - перегородка

 - спуск в подвал

 - приямок с окном

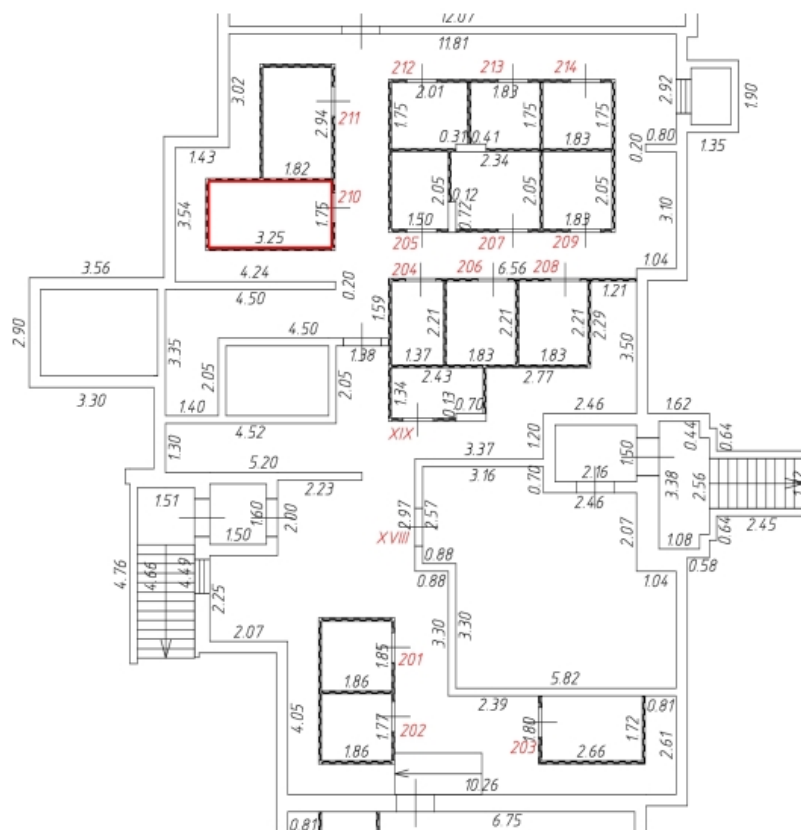
310 - номер помещения

2.58 - линейный размер


Масштаб: 1:200

Фрагмент этажа

Подвал подъезд 2



Условные обозначения:

 - часть контура вновь образованного помещения

 - стена с окном и дверью

 - перегородка

 - спуск в подвал

 - приямок с окном

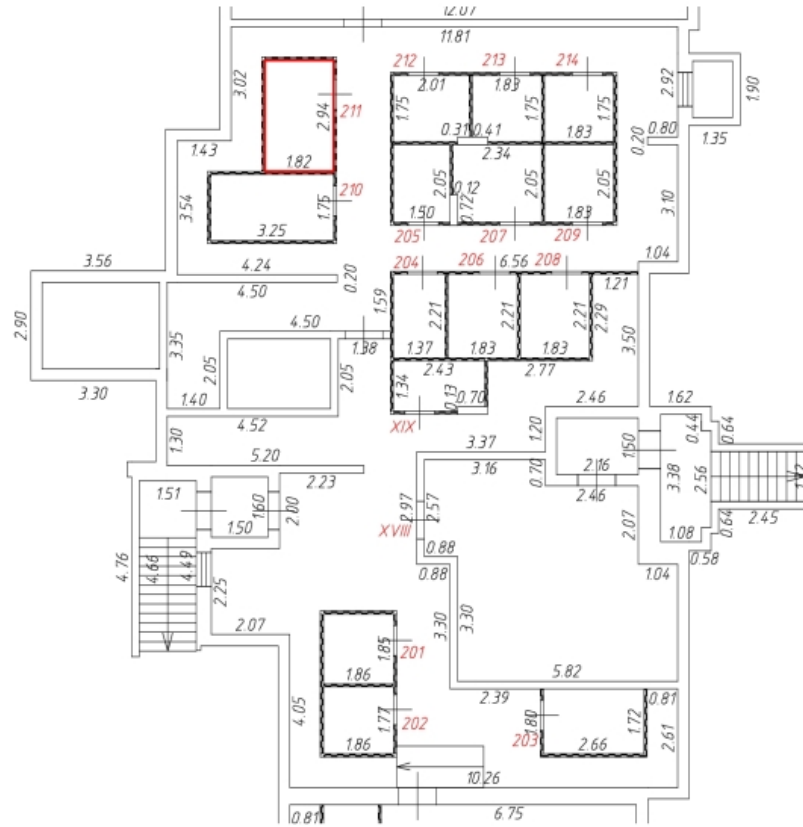
310 - номер помещения

2.58 - линейный размер


Масштаб: 1:200

Фрагмент этажа


Подвал подъезд 2



Условные обозначения:

 - часть контура внодь образованного помещения

 - стена с окном и дверью

 - перегородка

 - спуск в подвал

 - приямок с окном

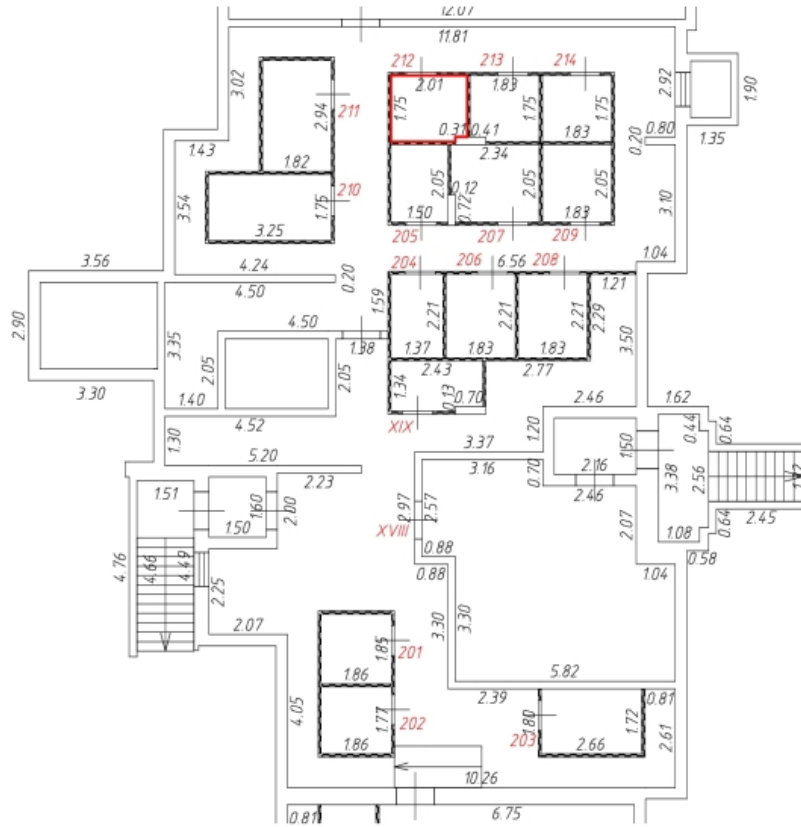
310 - номер помещения

2.58 - линейный размер

Масштаб: 1:200

Фрагмент этажа

Подвал подъезд 2



Условные обозначения:

— часть контура внодь образованного помещения

— стена с окном и дверью

— перегородка

— спуск в подвал

— приямок с окном

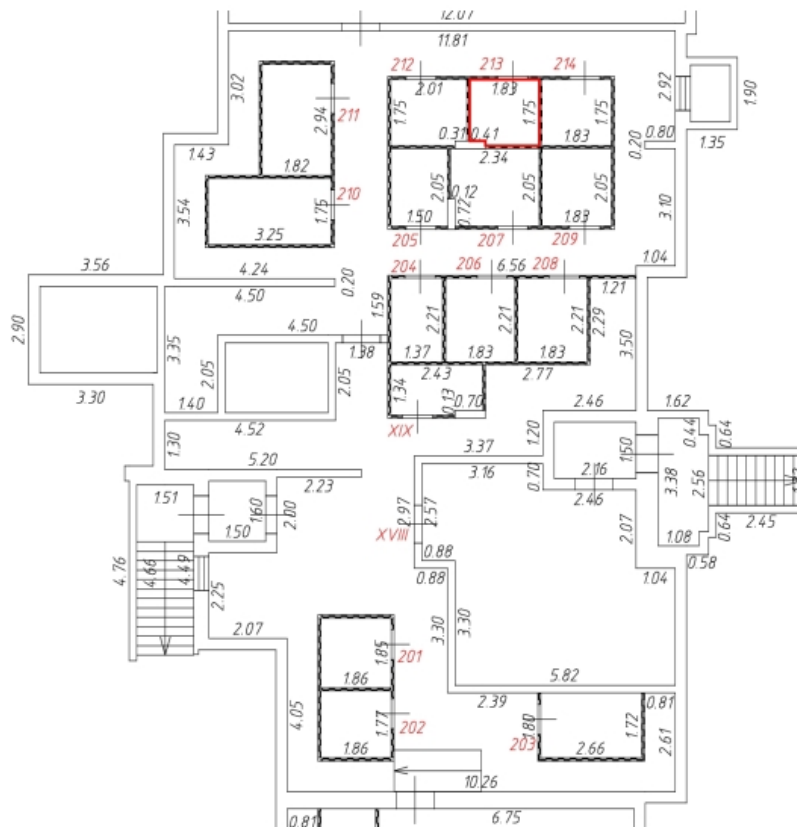
310 — номер помещения

2.58 — линейный размер

Масштаб: 1:200

Фрагмент этажа

Подвал подъезд 2



Условные обозначения:

— часть контура вновь образованного помещения

— стена с окном и дверью

— перегородка

— спуск в подвал

— проём с окном

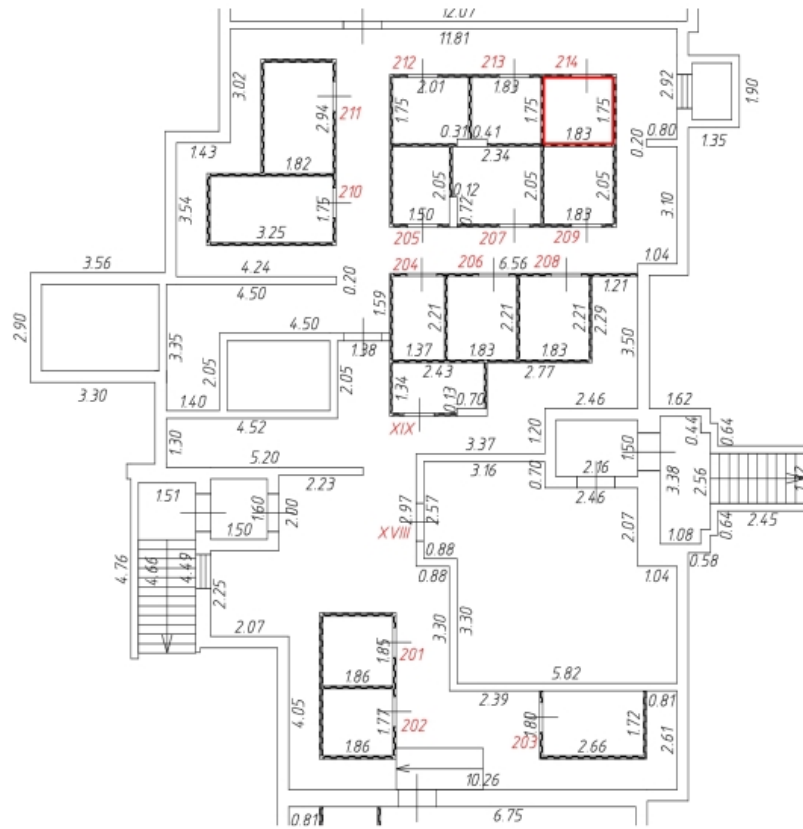
310 — номер помещения

2.58 — линейный размер

Масштаб: 1:200

Фрагмент этажа

Подвал подъезд 2



Условные обозначения:

— - часть контура внодь образованного помещения

- стена с окном и дверью

- перегородка

- спуск в подвал

- приямок с окном

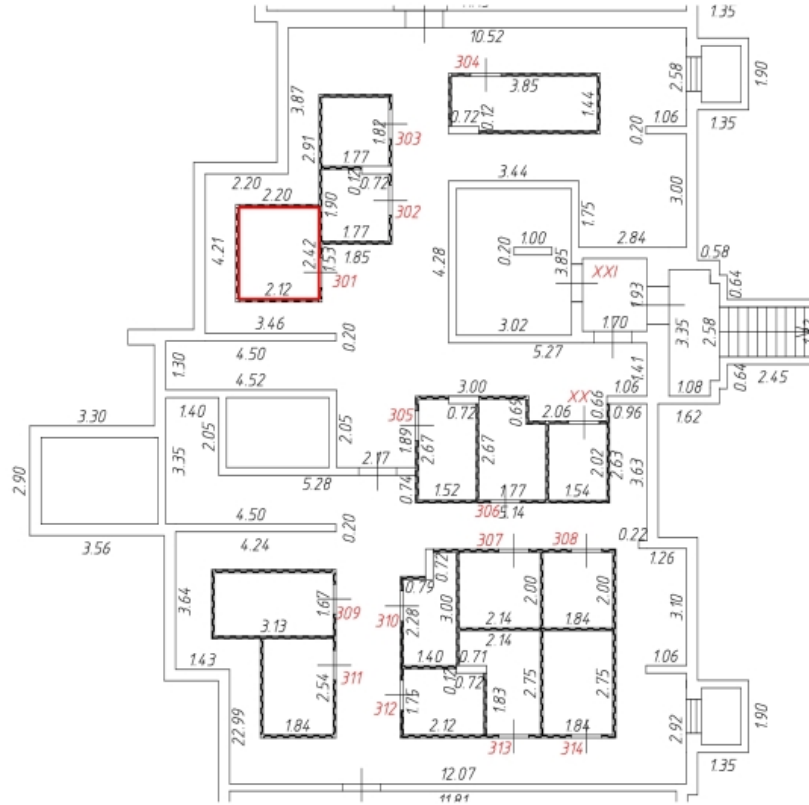
310 - номер помещения

2.58 - линейный размер

Масштаб: 1:200

Фрагмент этажа

Подвал подъезд 3



Условные обозначения:

— - часть контура внодь образованного помещения

 - стена с окном и дверью

 - перегородка

 - спуск в подвал

 - приямок с окном

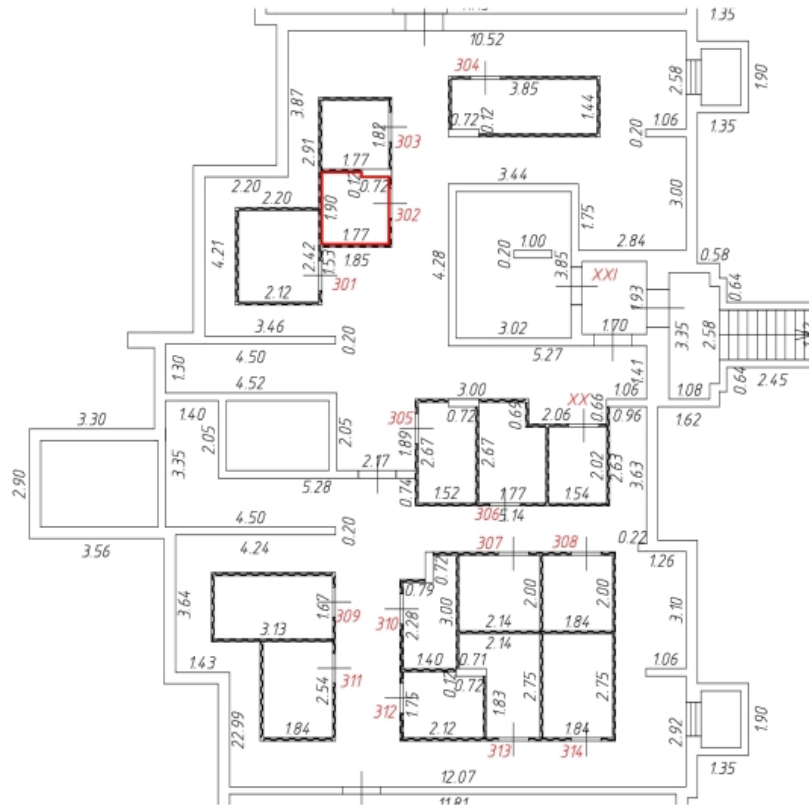
310 - номер помещения

2.58 - линейный размер

Масштаб: 1:200

Фрагмент этажа

Подвал подъезд 3



Условные обозначения:

— - часть контура внодь образованного помещения

 - стена с окном и дверью

 - перегородка

 - спуск в подвал

 - приямок с окном

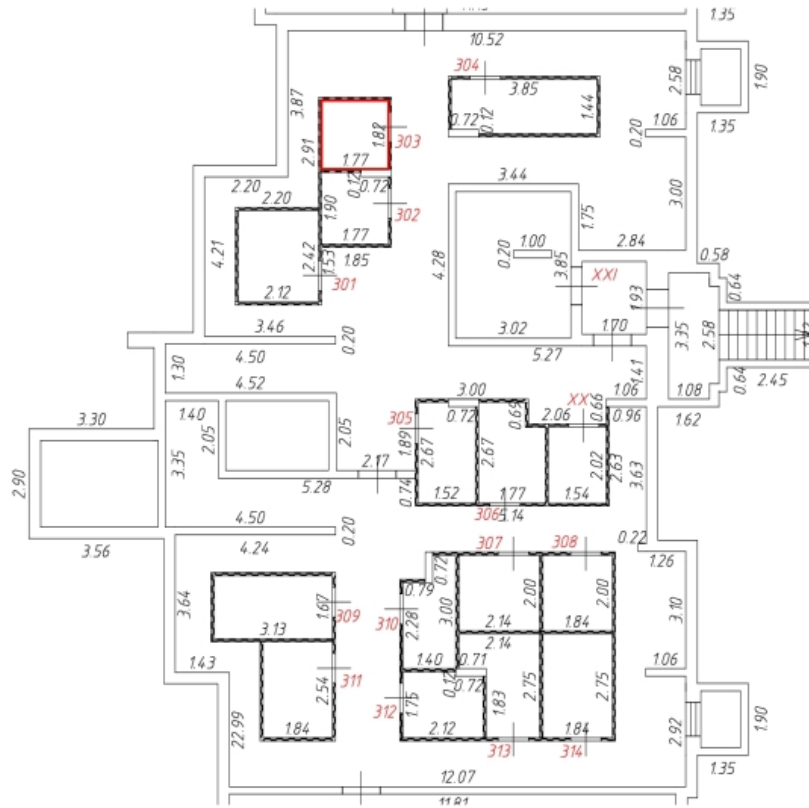
310 - номер помещения

2.58 - линейный размер


Масштаб: 1:200

Фрагмент этажа

Подвал подъезд 3



Условные обозначения:

 - часть контура вновь образованного помещения

 - стена с окном и дверью

 - перегородка

 - спуск в подвал

 - приямок с окном

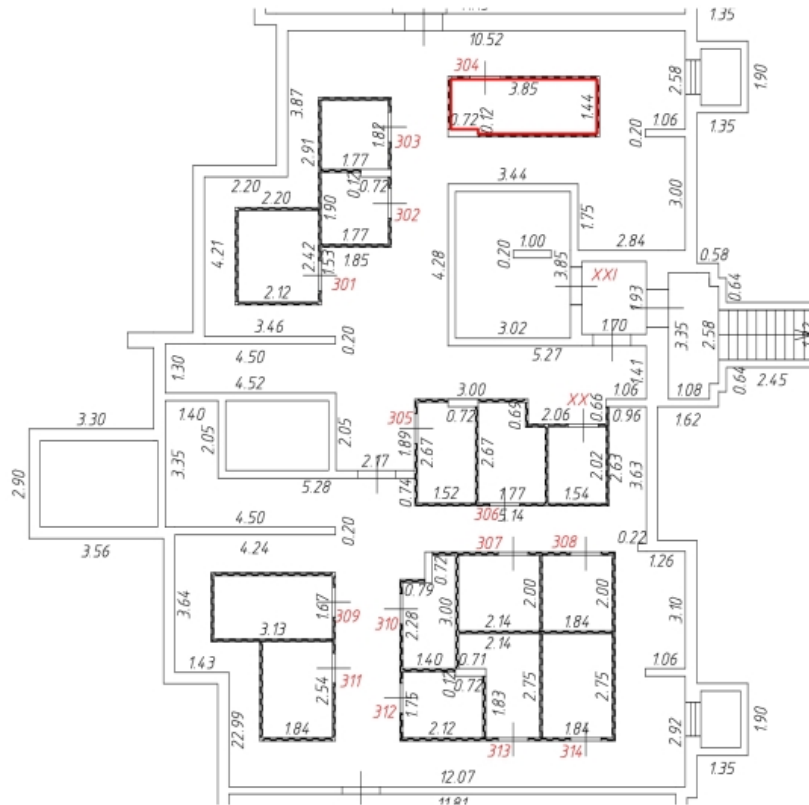
310 - номер помещения

2.58 - линейный размер


Масштаб: 1:200

Фрагмент этажа


Подвал подъезд 3



Условные обозначения:

 - часть контура внодь образованного помещения

 - стена с окном и дверью

 - перегородка

 - спуск в подвал

 - приямок с окном

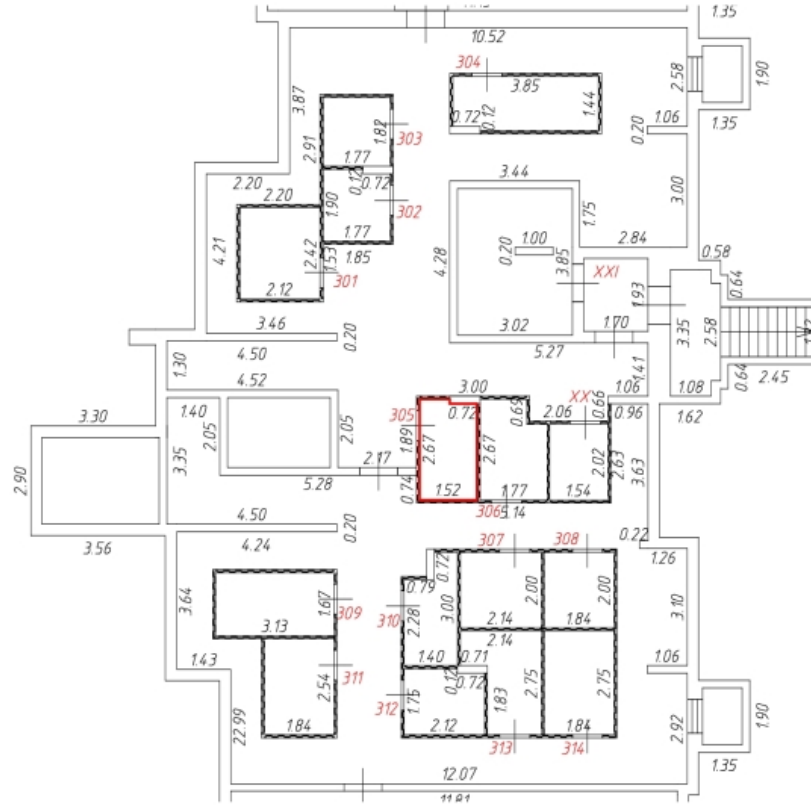
310 - номер помещения

2.58 - линейный размер

Масштаб: 1:200

Фрагмент этажа


Подвал подъезд 3



Условные обозначения:

— — — — — часть контура внодь образованного помещения

 — стена с окном и дверью

 — перегородка

 — спуск в подвал

 — приямок с окном

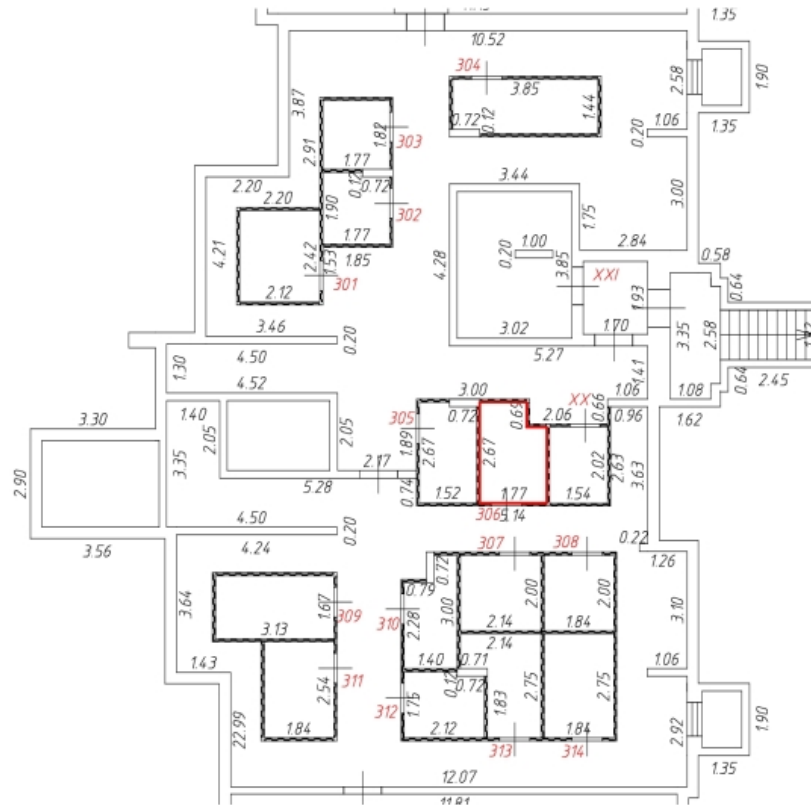
310 — номер помещения

2.58 — линейный размер


Масштаб: 1:200

Фрагмент этажа


Подвал подъезд 3



Условные обозначения:

 - часть контура внодь образованного помещения

 - стена с окном и дверью

 - перегородка

 - спуск в подвал

 - приямок с окном

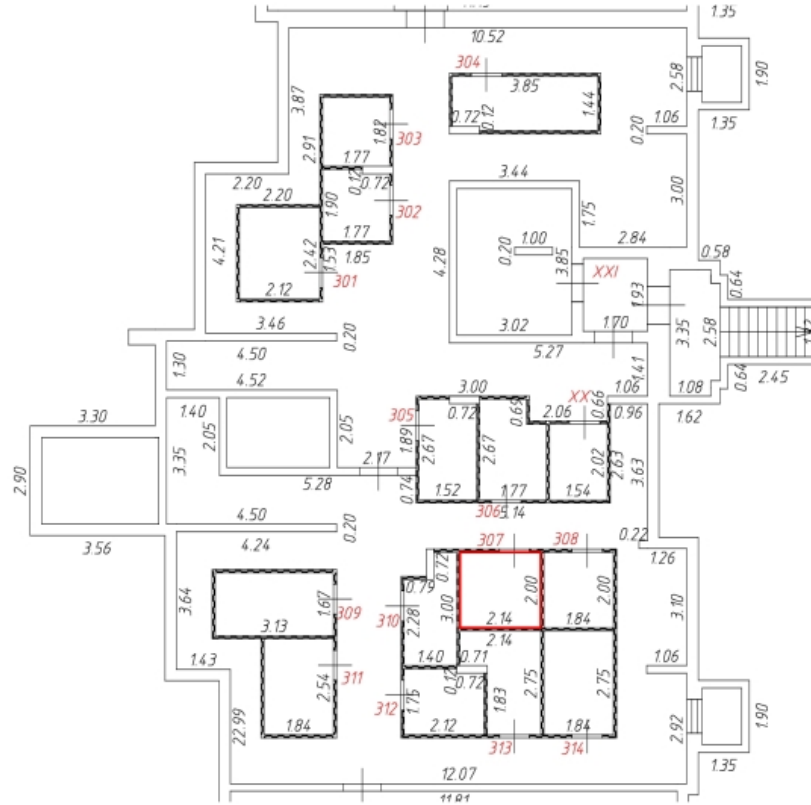
310 - номер помещения

2.58 - линейный размер

Масштаб: 1:200

Фрагмент этажа


Подвал подъезд 3



Условные обозначения:

— - часть контура внодь образованного помещения

 - стена с окном и дверью

 - перегородка

 - спуск в подвал

 - приямок с окном

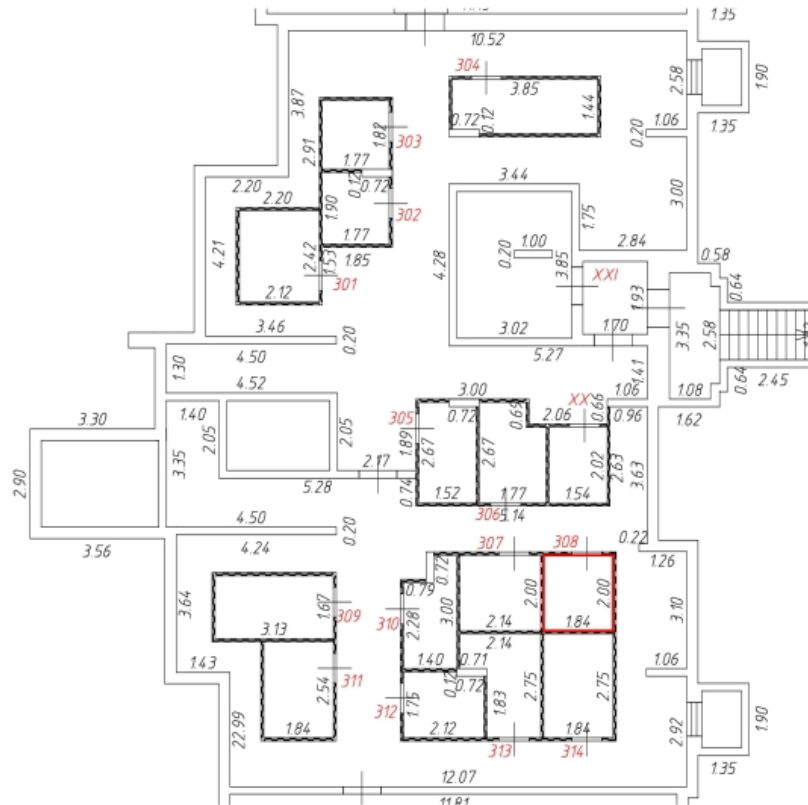
310 - номер помещения

2.58 - линейный размер

Масштаб: 1:200

Фрагмент этажа

Подвал подъезд 3



Условные обозначения:

— - часть контура внодь образованного помещения

 - стена с окном и дверью

 - перегородка

 - спуск в подвал

 - приямок с окном

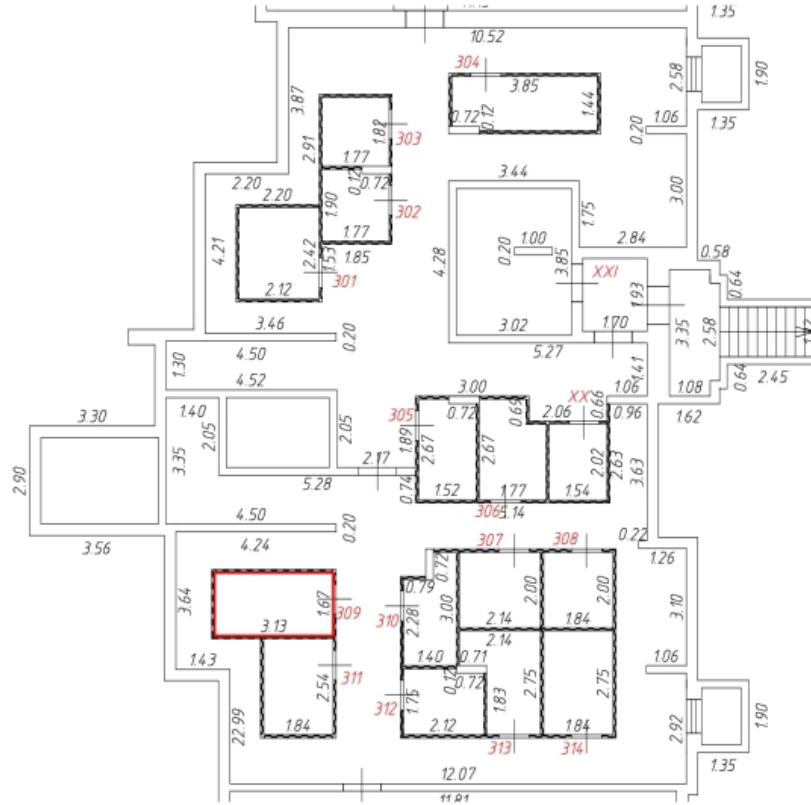
310 - номер помещения

2.58 - линейный размер


Масштаб: 1:200

Фрагмент этажа

Подвал подъезд 3



Условные обозначения:

 - часть контура внось образованного помещения

 - стена с окном и дверью

 - перегородка

 - спуск в подвал

 - приямок с окном

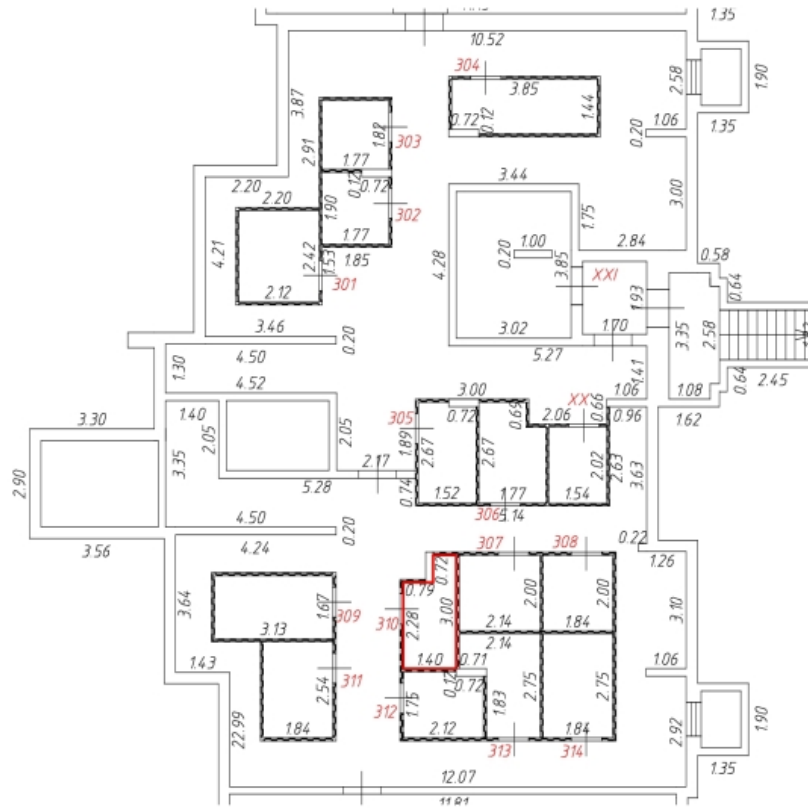
310 - номер помещения

2.58 - линейный размер


Масштаб: 1:200

Фрагмент этажа

Подвал подъезд 3



Условные обозначения:

 - часть контура вночь образованного помещения

 - стена с окном и дверью

 - перегородка

 - спуск в подвал

 - приямок с окном

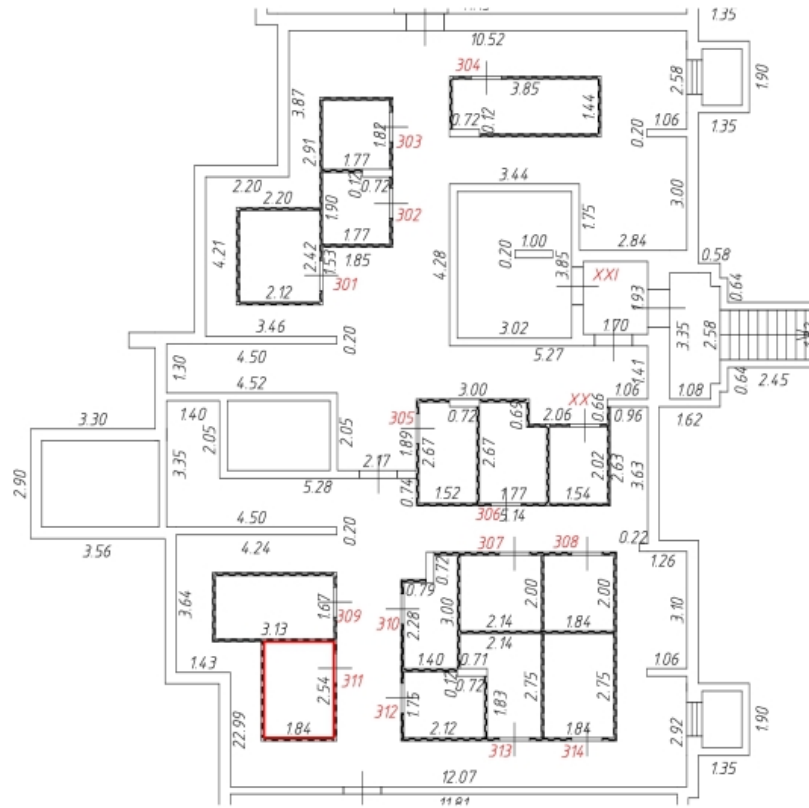
310 - номер помещения

2.58 - линейный размер

Масштаб: 1:200

Фрагмент этажа


Подвал подъезд 3



Условные обозначения:

— - часть контура внось образованного помещения

 - стена с окном и дверью

 - перегородка

 - спуск в подвал

 - приямок с окном

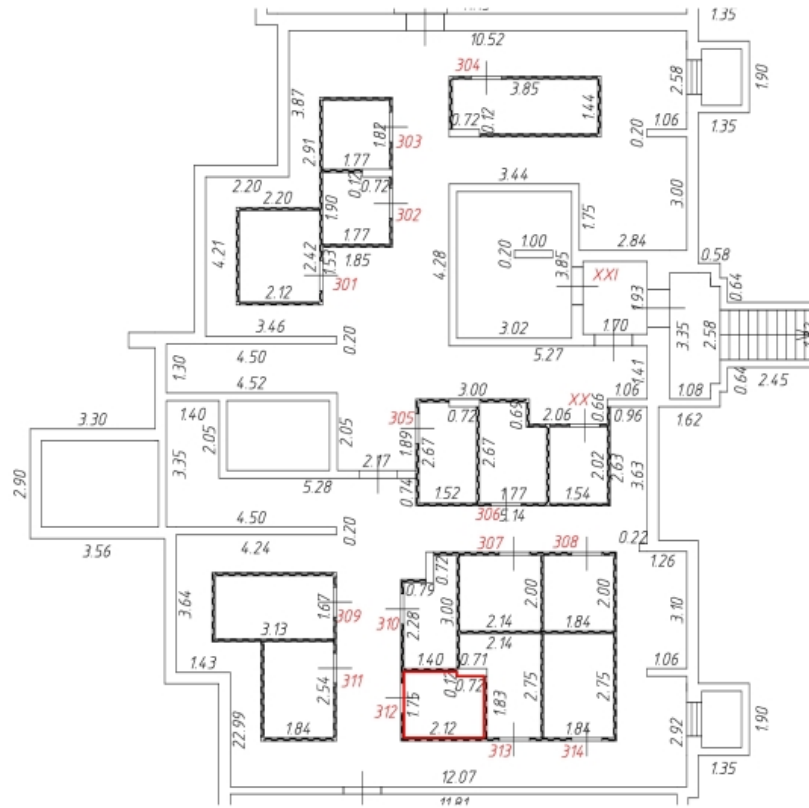
310 - номер помещения

2.58 - линейный размер

Масштаб: 1:200

Фрагмент этажа

Подвал подъезд 3



Условные обозначения:

— - часть контура внодь образованного помещения

 - стена с окном и дверью

 - перегородка

 - спуск в подвал

 - приямок с окном

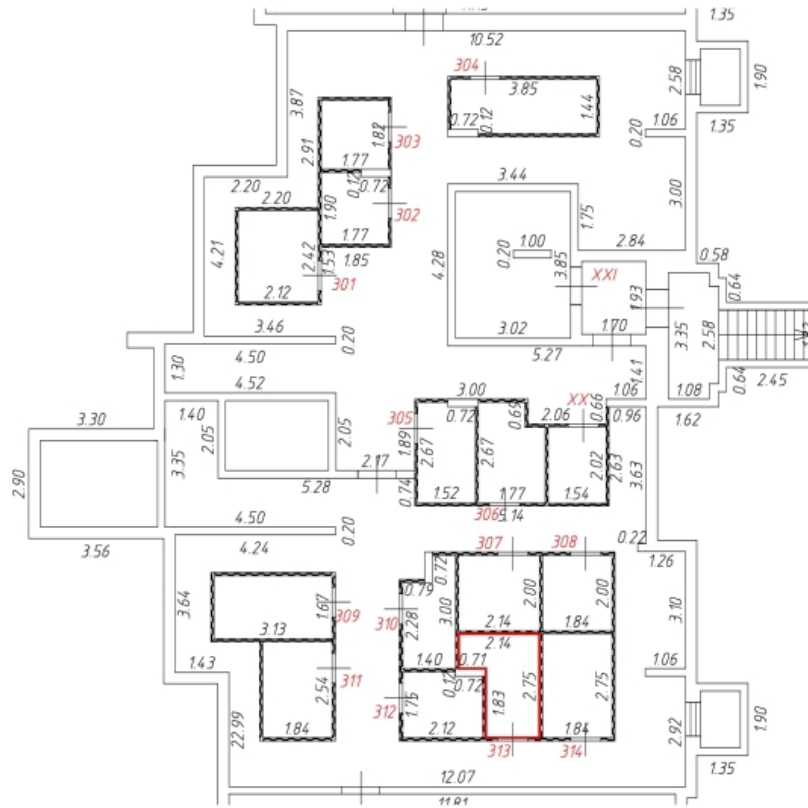
310 - номер помещения

2.58 - линейный размер

Масштаб: 1:200

Фрагмент этажа

Подвал подъезд 3



Условные обозначения:

— - часть контура внодь образованного помещения

- стена с окном и дверью

- перегородка

- спуск в подвал

- приямок с окном

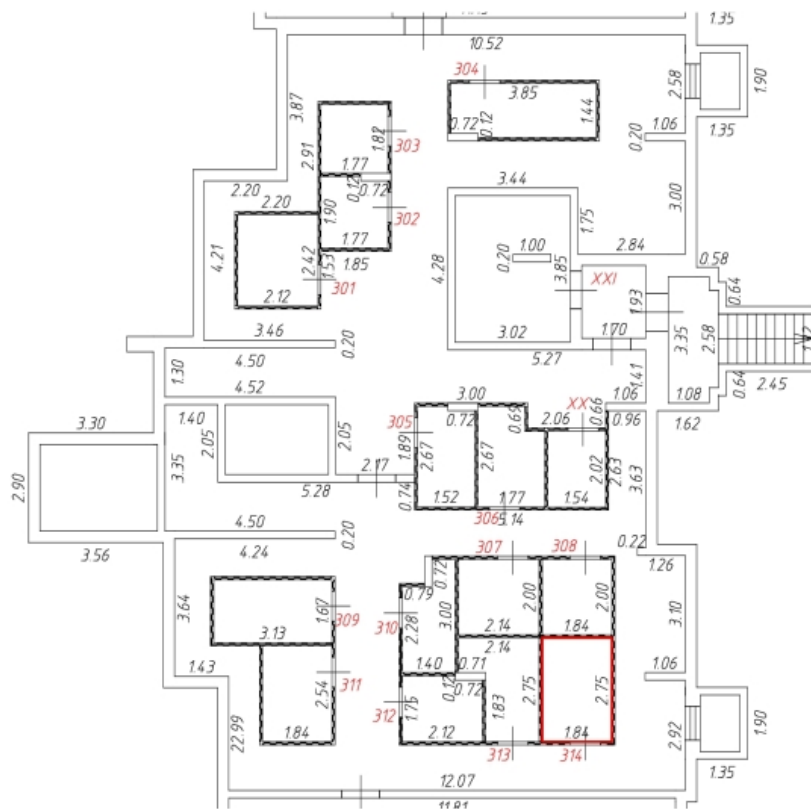
310 - номер помещения

2.58 - линейный размер

Масштаб: 1:200

Фрагмент этажа

Подвал подъезд 3



Условные обозначения:

— - часть контура внось образованного помещения

- стена с окном и дверью

- перегородка

- спуск в подвал

- приямок с окном

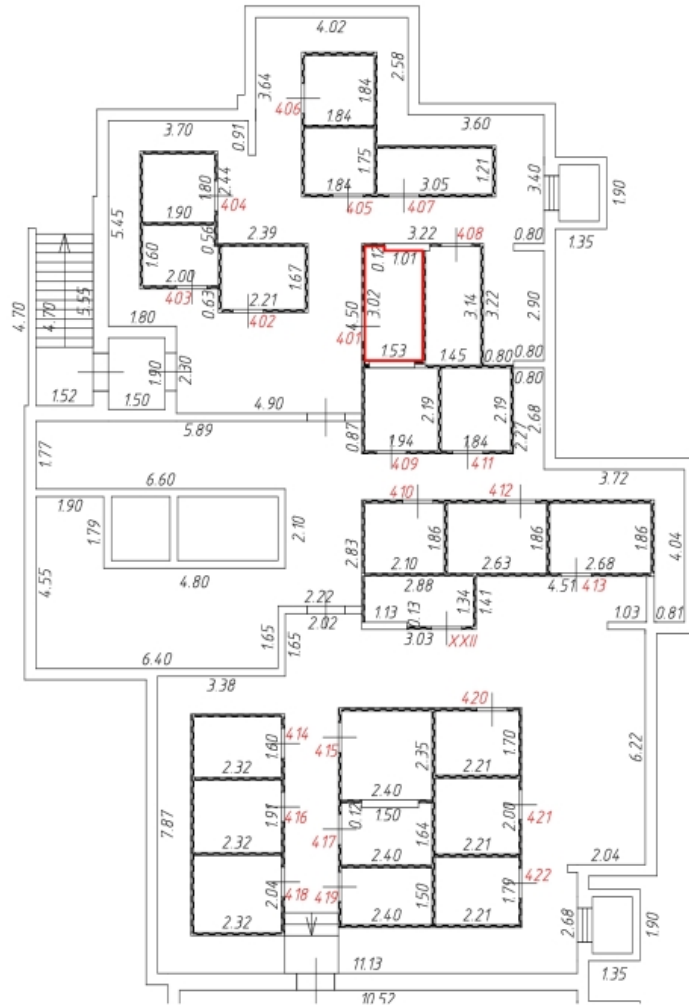
310 - номер помещения

2.58 - линейный размер

Масштаб: 1:200

Фрагмент этажа

Подвал подъезд 4



Условные обозначения:

- часть контура вновь образованного помещения

 - стена с окном и дверью

 - перегородка

 - спуск в подвал

 - приямок с окном

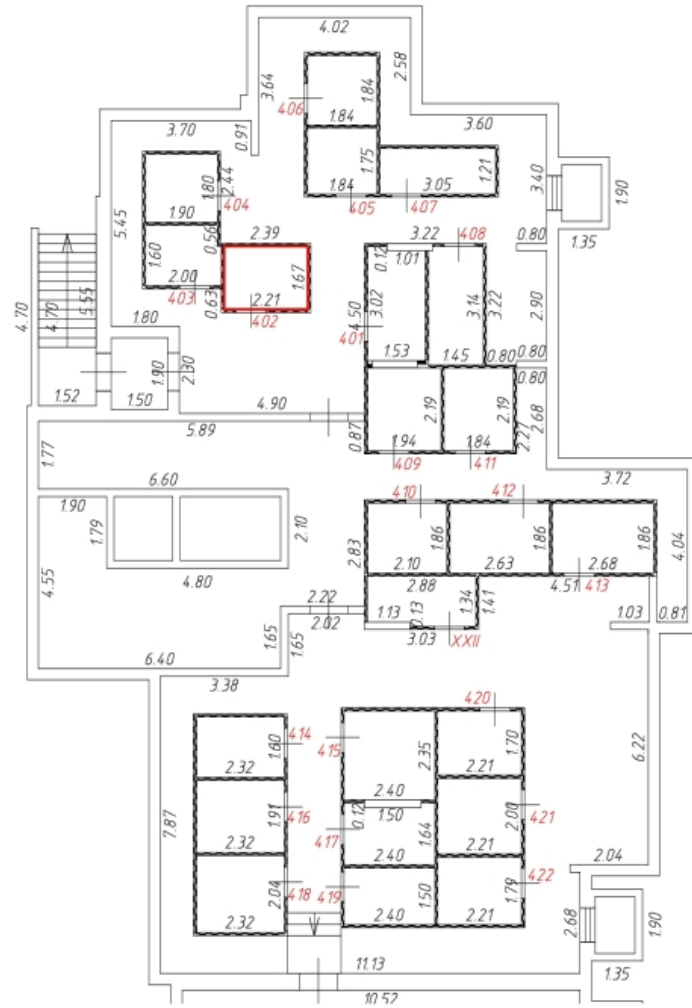
310 - номер помещения

258 - линейный размер

Масштаб: 1:200

Фрагмент этажа

Подвал подъезд 4



Условные обозначения:

— - часть контура внодь образованного помещения

 - стена с окном и дверью

 - перегородка

 - спуск в подвал

 - приямок с окном

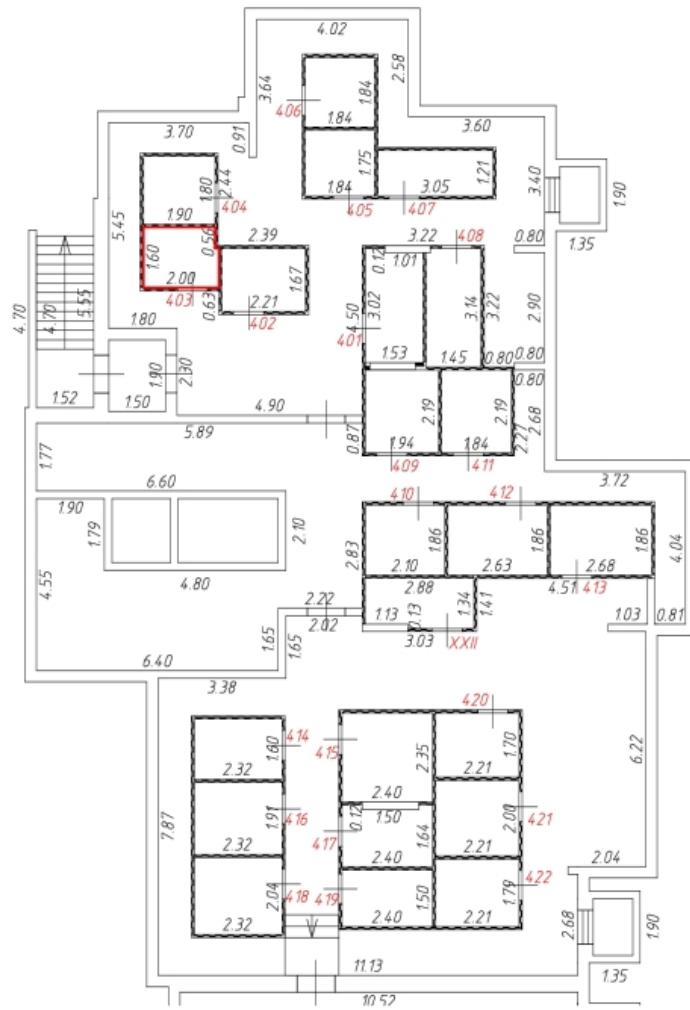
310 - номер помещения

2.58 - линейный размер


Масштаб: 1:200

Фрагмент этажа

Подвал подъезд 4



Условные обозначения:

 - часть контура вновь образованного помещения

 - стена с окном и дверью

 - перегородка

 - спуск в подвал

 - приямок с окном

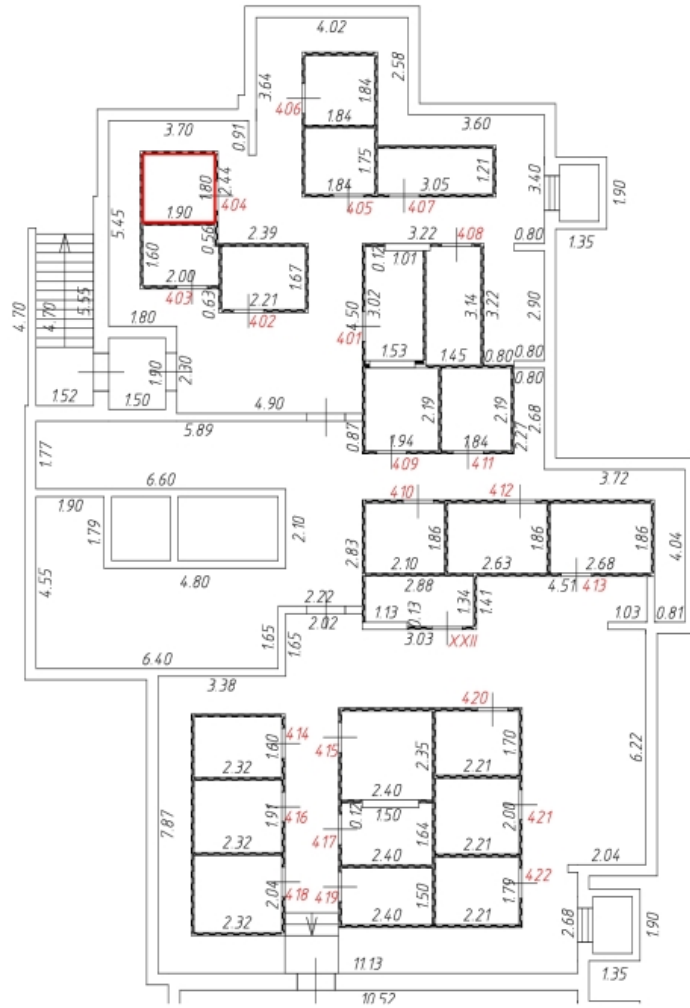
310 - номер помещения

2.58 - линейный размер

Масштаб: 1:200

Фрагмент этажа

Подвал подъезд 4



Условные обозначения:

— - часть контура внодь образованного помещения

- стена с окном и дверью

- перегородка

- спуск в подвал

- приямок с окном

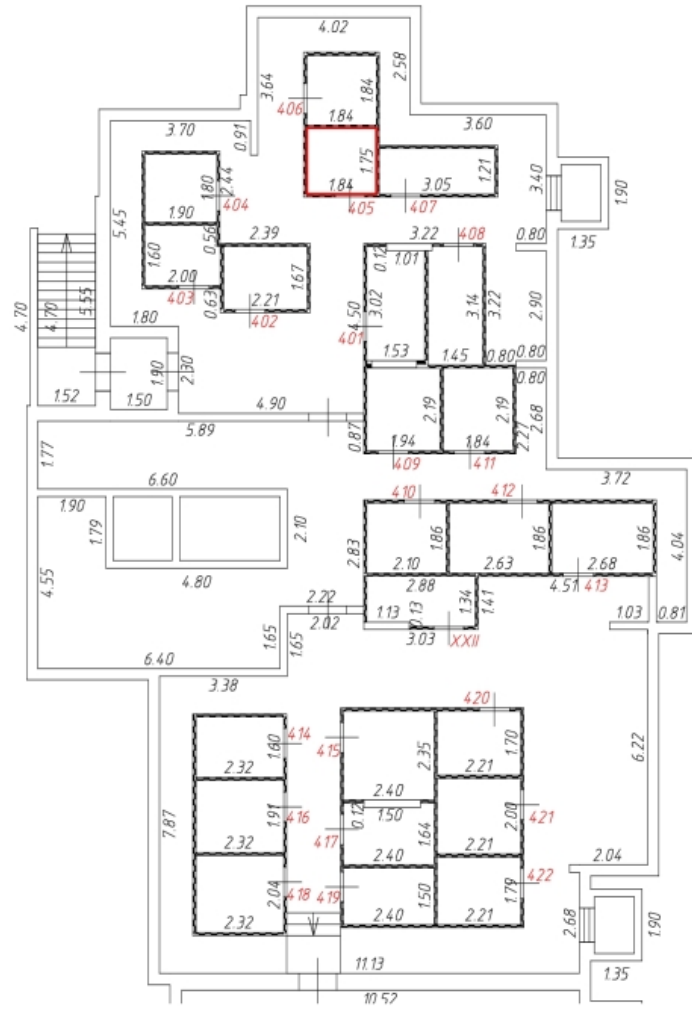
310 - номер помещения

2.58 - линейный размер

Масштаб: 1:200

Фрагмент этажа


Подвал подъезд 4



Условные обозначения:

— - часть контура внодь образованного помещения

 - стена с окном и дверью

 - перегородка

 - спуск в подвал

 - приямок с окном

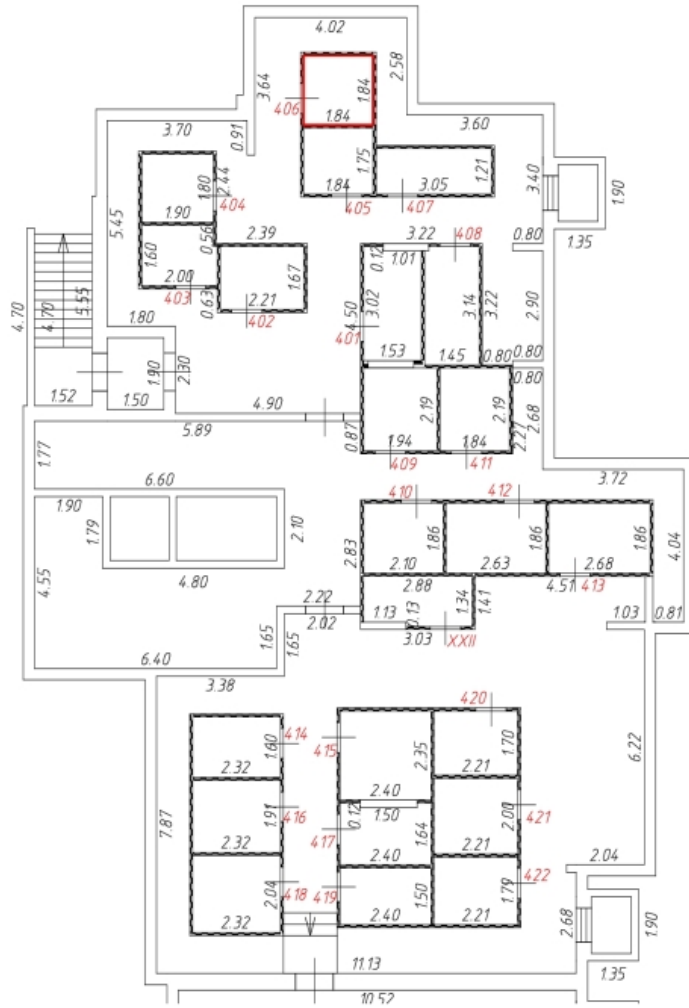
310 - номер помещения

2.58 - линейный размер

Масштаб: 1:200

Фрагмент этажа


Подвал подъезд 4



Условные обозначения:

— часть контура внодь образованного помещения

 — стена с окном и дверью

 — перегородка

 — спуск в подвал

 — приямок с окном

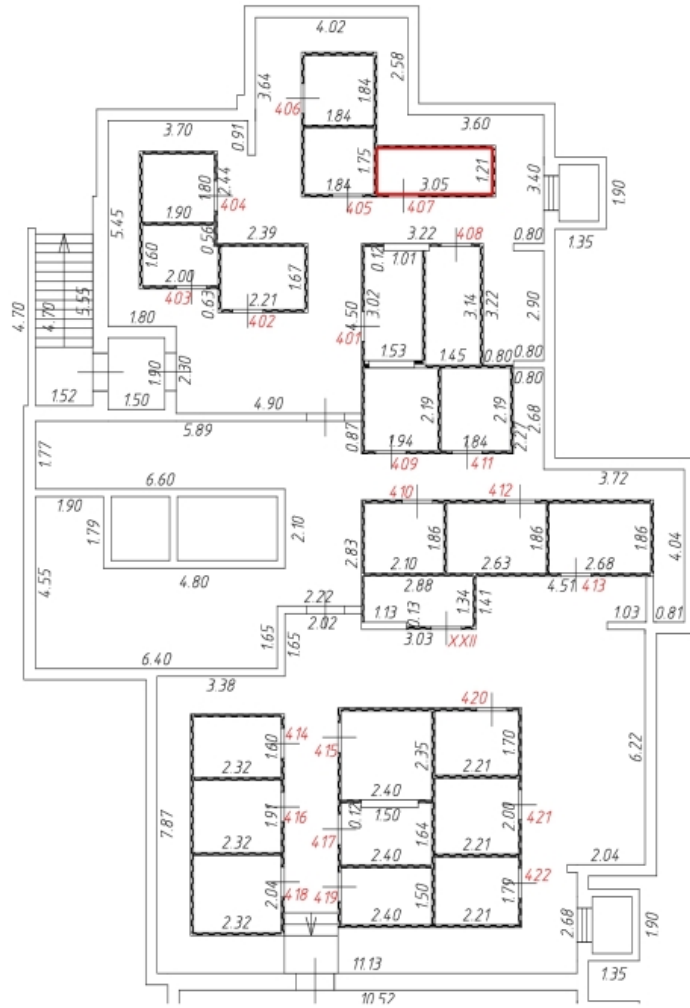
310 — номер помещения

2.58 — линейный размер

Масштаб: 1:200

Фрагмент этажа


Подвал подъезд 4



Условные обозначения:

— - часть контура внодь образованного помещения

 - стена с окном и дверью

 - перегородка

 - спуск в подвал

 - приямок с окном

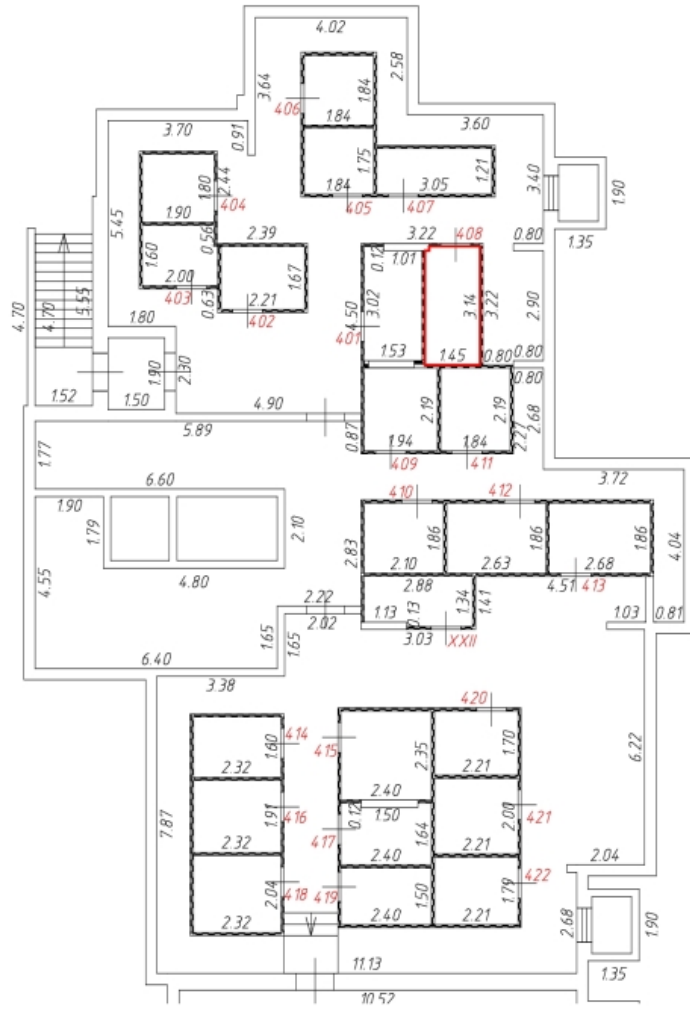
310 - номер помещения

2.58 - линейный размер

Масштаб: 1:200

Фрагмент этажа

Подвал подъезд 4

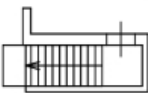


Условные обозначения:

— - часть контура внодь образованного помещения

 - стена с окном и дверью

 - перегородка

 - спуск в подвал

 - приямок с окном

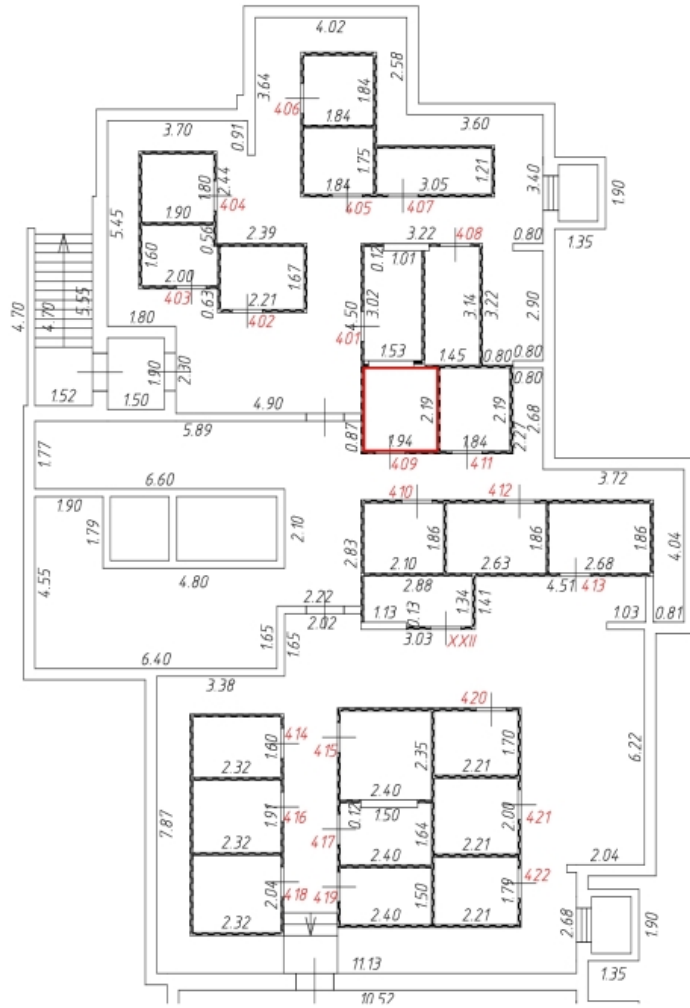
310 - номер помещения

2.58 - линейный размер

Масштаб: 1:200

Фрагмент этажа

Подвал подъезд 4



Условные обозначения:

— - часть контура внодь образованного помещения

 - стена с окном и дверью

 - перегородка

 - спуск в подвал

 - приямок с окном

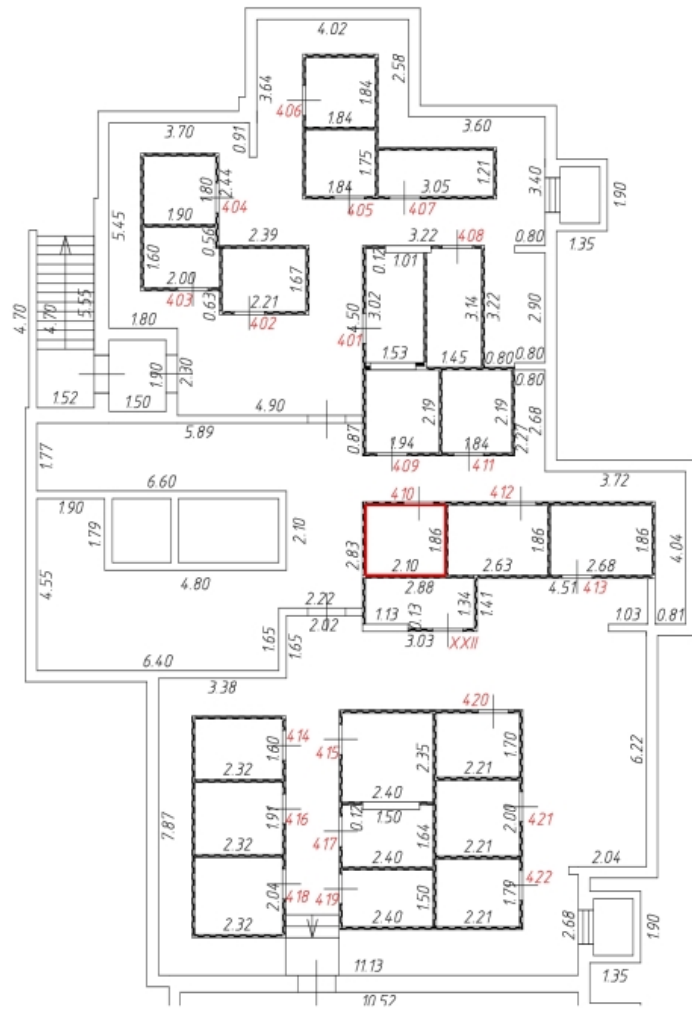
310 - номер помещения

2.58 - линейный размер

Масштаб: 1:200

Фрагмент этажа

Подвал подъезд 4



Условные обозначения:

— - часть контура вновь образованного помещения

 - стена с окном и дверью

 - перегородка

 - спуск в подвал

 - приямок с окном

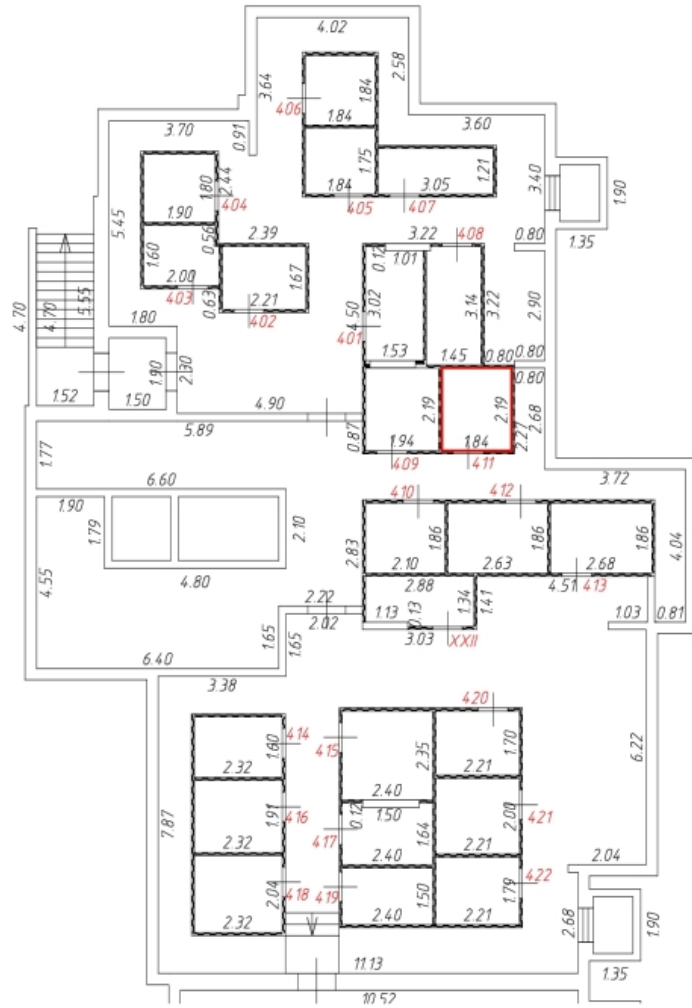
310 - номер помещения

2.58 - линейный размер


Масштаб: 1:200

Фрагмент этажа


Подвал подъезд 4



Условные обозначения:

 - часть контура внодь образованного помещения

 - стена с окном и дверью

 - перегородка

 - спуск в подвал

 - приямок с окном

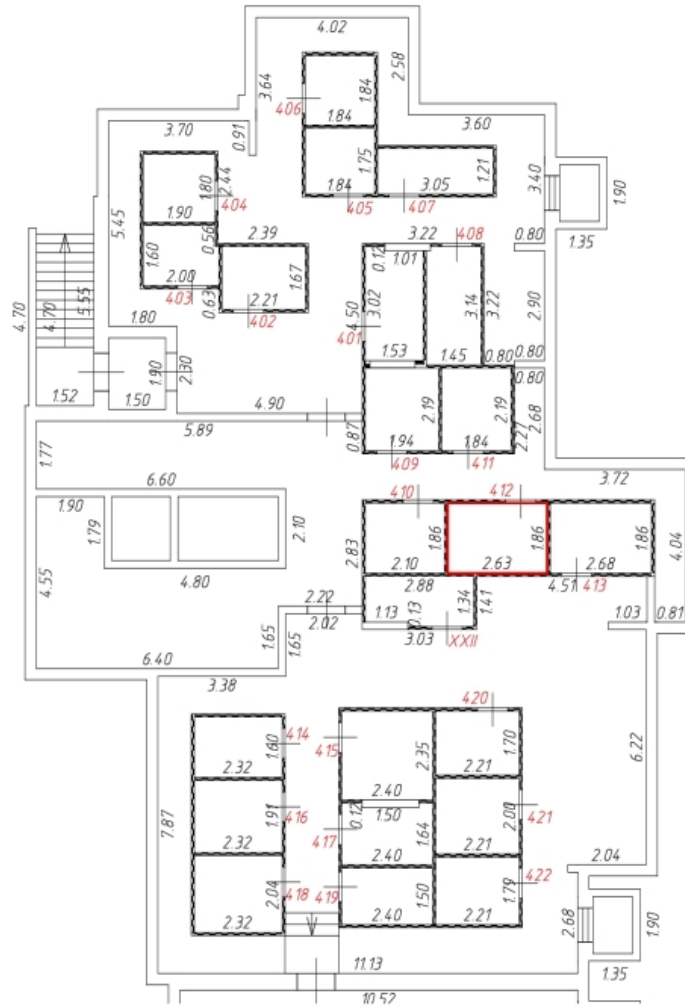
310 - номер помещения

2.58 - линейный размер

Масштаб: 1:200

Фрагмент этажа


Подвал подъезд 4



Условные обозначения:

— - часть контура вночь образованного помещения

 - стена с окном и дверью

 - перегородка

 - спуск в подвал

 - приямок с окном

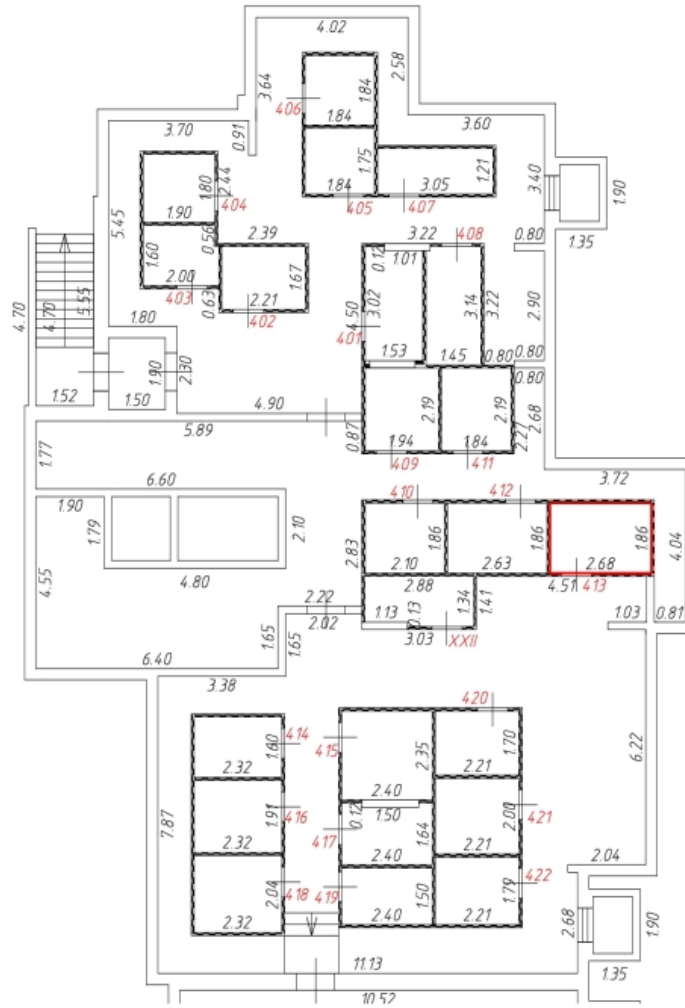
310 - номер помещения

2.58 - линейный размер

Масштаб: 1:200

Фрагмент этажа


Подвал подъезд 4



Условные обозначения:

— - часть контура вночь образованного помещения

 - стена с окном и дверью

 - перегородка

 - спуск в подвал

 - приямок с окном

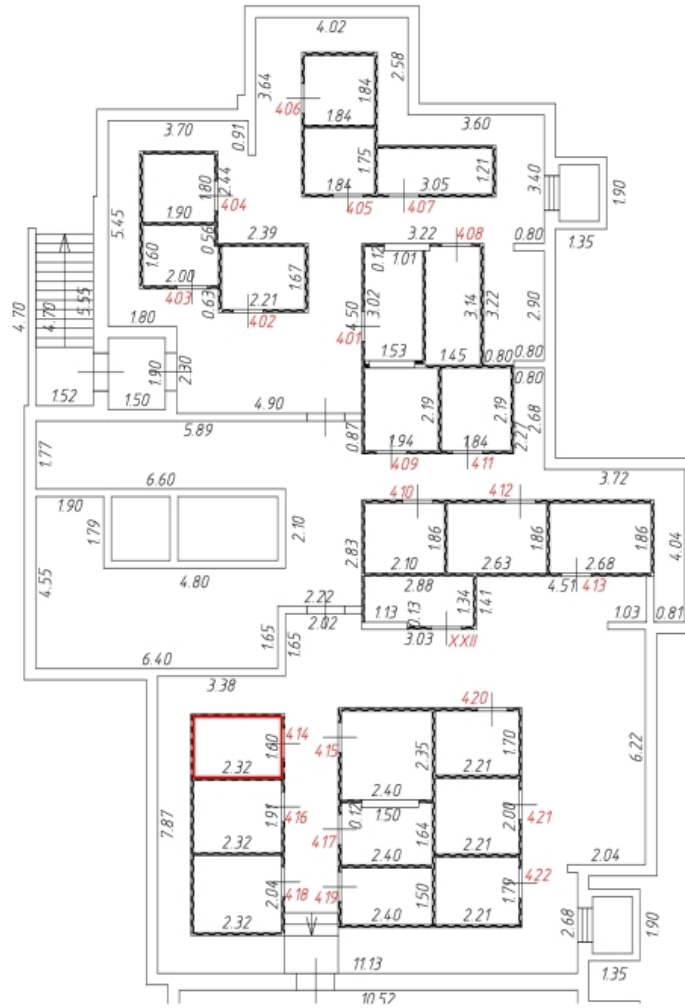
310 - номер помещения

2.58 - линейный размер

Масштаб: 1:200

Фрагмент этажа

Подвал подъезд 4



Условные обозначения:

— - часть контура внодь образованного помещения

 - стена с окном и дверью

 - перегородка

 - спуск в подвал

 - приемок с окном

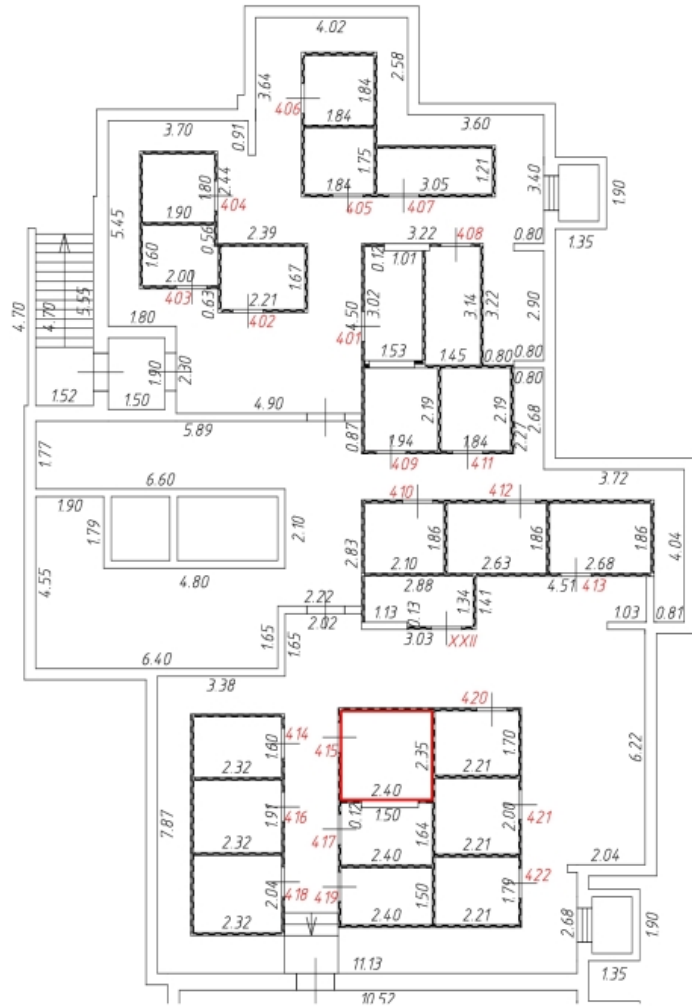
310 - номер помещения

2.58 - линейный размер

Масштаб: 1:200

Фрагмент этажа

Подвал подъезд 4



Условные обозначения:

— - часть контура вночь образованного помещения

 - стена с окном и дверью

 - перегородка

 - спуск в подвал

 - приямок с окном

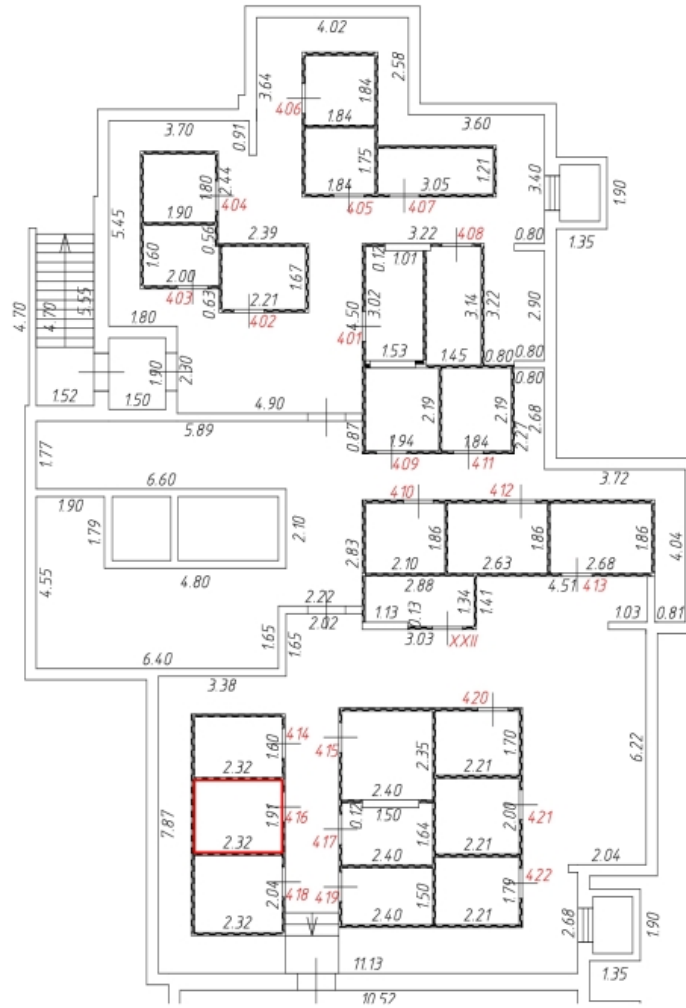
310 - номер помещения

2.58 - линейный размер

Масштаб: 1:200

Фрагмент этажа

Подвал подъезд 4



Условные обозначения:

— - часть контура вновь образованного помещения

 - стена с окном и дверью

 - перегородка

 - спуск в подвал

 - приямок с окном

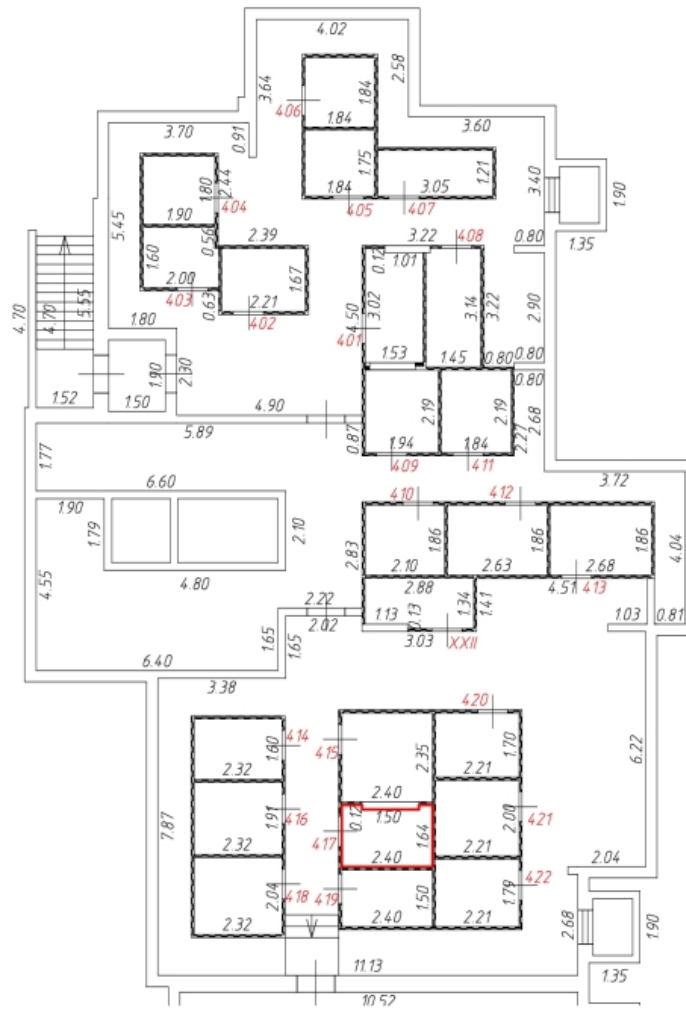
310 - номер помещения

2.58 - линейный размер

Масштаб: 1:200

Фрагмент этажа


Подвал подъезд 4



Условные обозначения:

— - часть контура вновь образованного помещения

 - стена с окном и дверью

 - перегородка

 - спуск в подвал

 - примок с окном

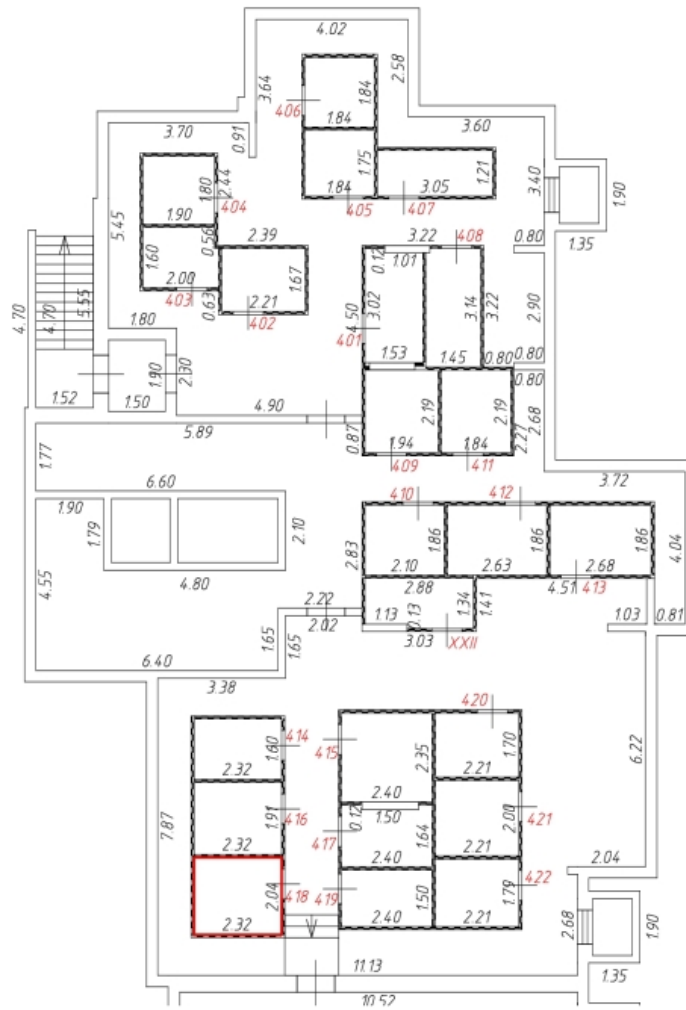
310 - номер помещения

2.58 - линейный размер

Масштаб: 1:200

Фрагмент этажа

Подвал подъезд 4



Условные обозначения:

— часть контура вночь образованного помещения

— стена с окном и дверью

— перегородка

— спуск в подвал

— приямок с окном

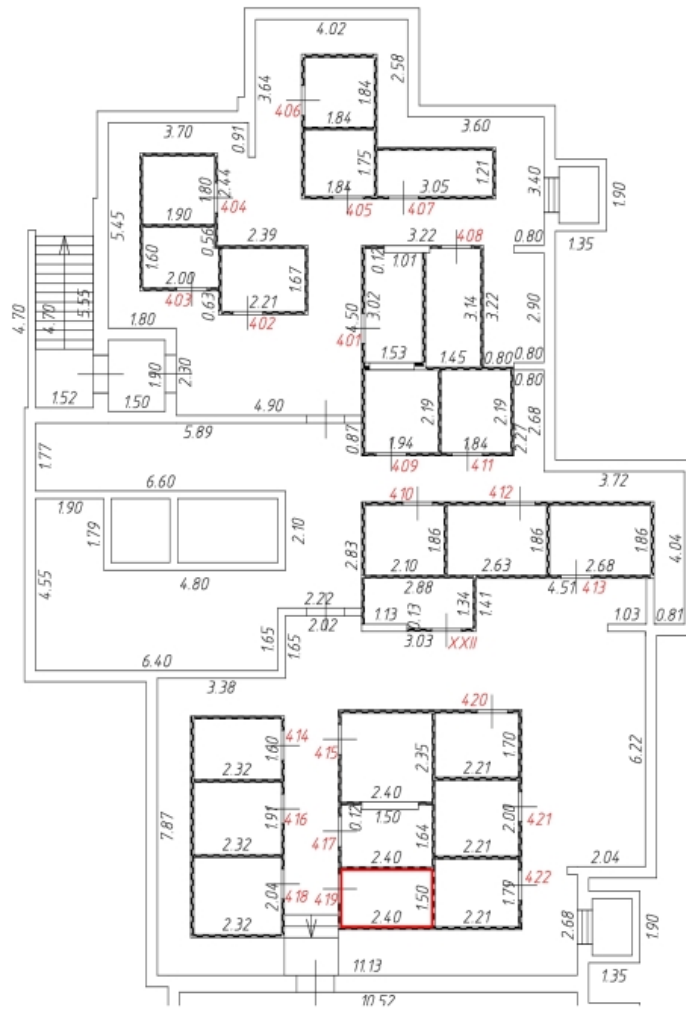
$\frac{1}{310}$ — номер комнаты и площадь

2.58 — линейный размер

Масштаб: 1:200

Фрагмент этажа


Подвал подъезд 4



Условные обозначения:

 - часть контура вновь образованного помещения

 - стена с окном и дверью

 - перегородка

 - спуск в подвал

 - приямок с окном

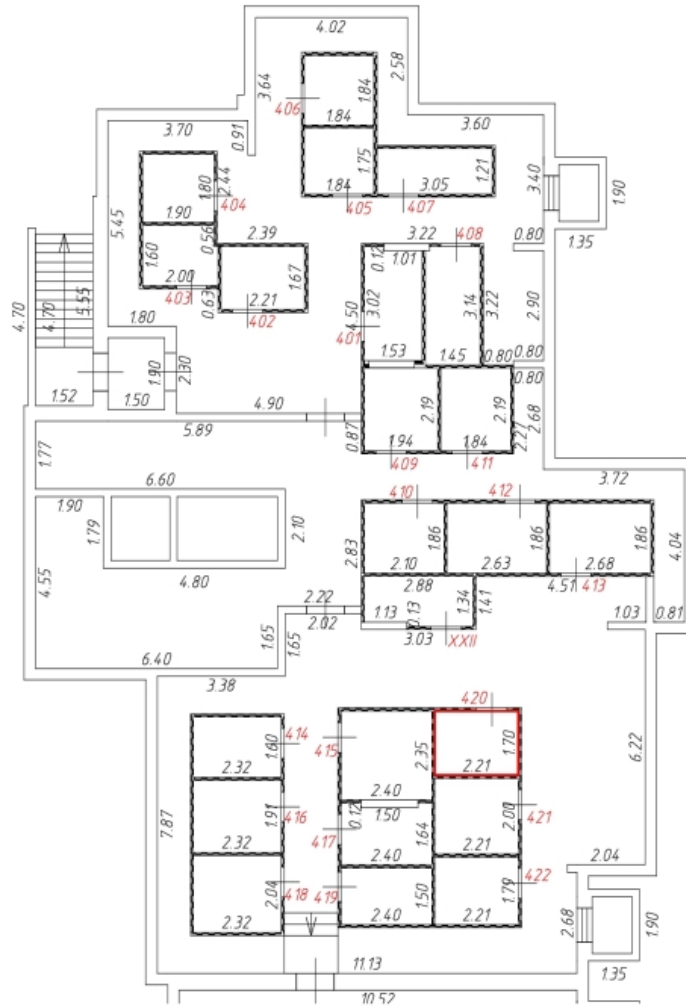
310 - номер помещения

2.58 - линейный размер


Масштаб: 1:200

Фрагмент этажа


Подвал подъезд 4



Условные обозначения:

 - часть контура вновь образованного помещения

 - стена с окном и дверью

 - перегородка

 - спуск в подвал

 - приямок с окном

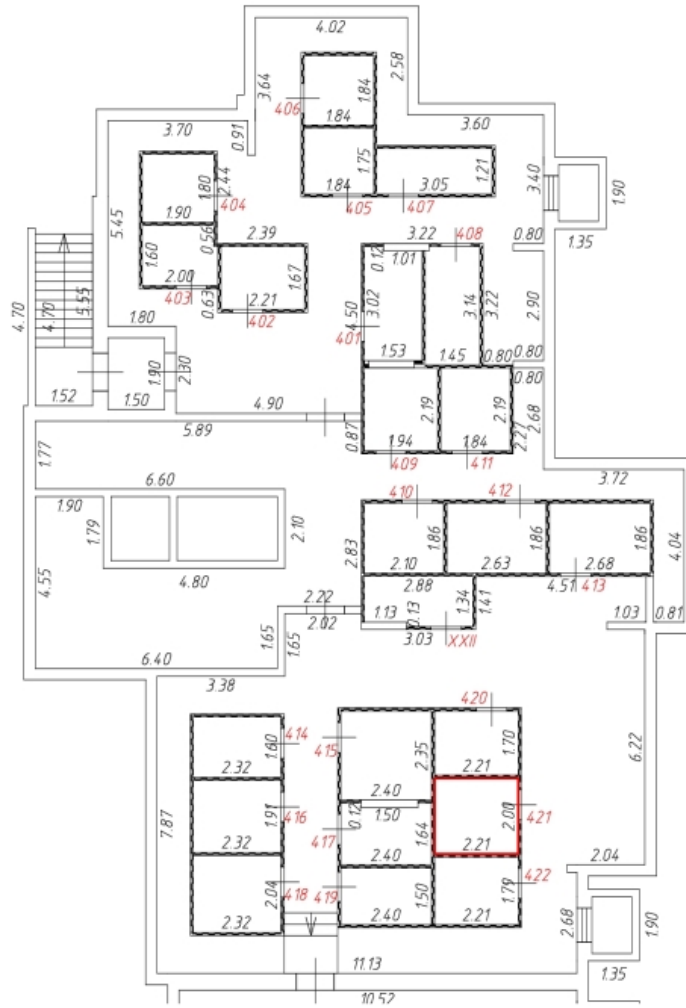
310 - номер помещения

2.58 - линейный размер

Масштаб: 1:200

Фрагмент этажа

Подвал подъезд 4



Условные обозначения:

— - часть контура вночь образованного помещения

- стена с окном и дверью

- перегородка

- спуск в подвал

- приямок с окном

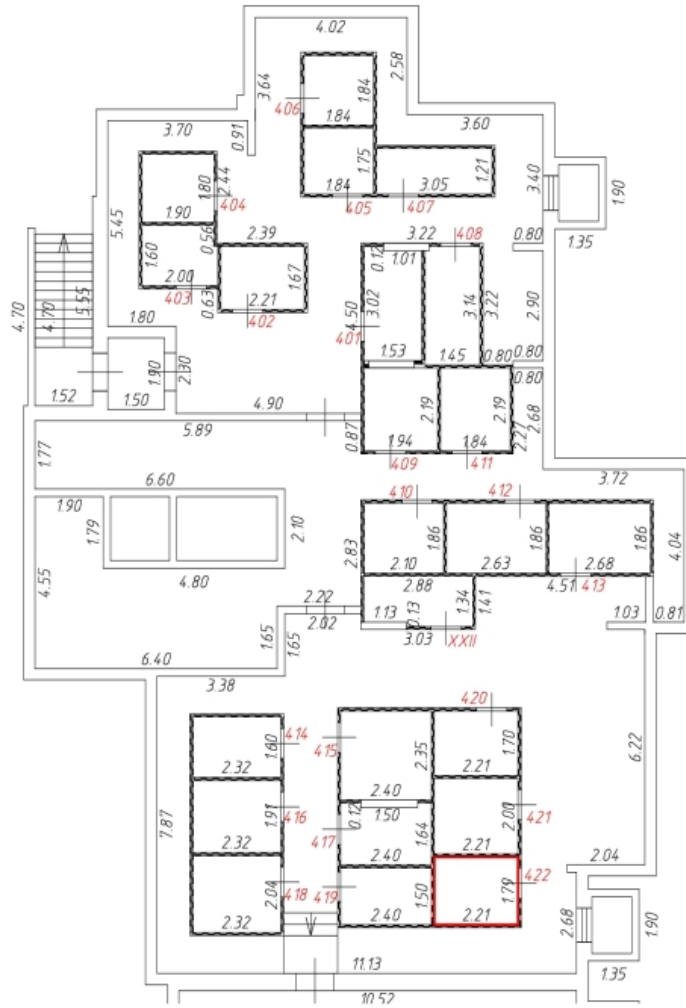
310 - номер помещения

2.58 - линейный размер


Масштаб: 1:200

Фрагмент этажа

Подвал подъезд 4



Условные обозначения:

 - часть контура внось образованного помещения

 - стена с окном и дверью

 - перегородка

 - спуск в подвал

 - приямок с окном

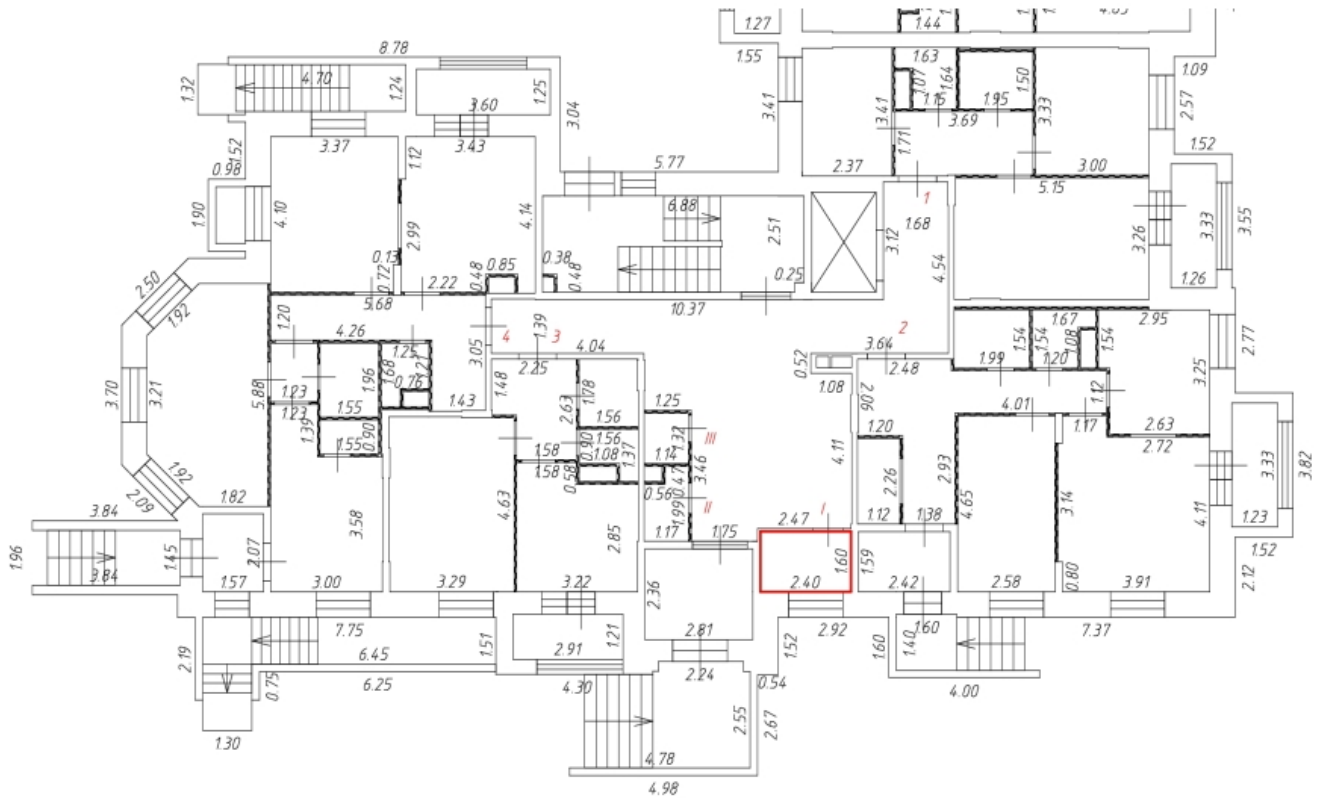
310 - номер помещения

2.58 - линейный размер

Масштаб: 1:200

Фрагмент этажа

1 этаж
подъезд 1



Условные обозначения:

— часть контура вновь образованного помещения

- стена с окном и дверью

- перегородка

- спуск в подвал

- приямок с окном

310 - номер помещения

258 - линейный размер

- крыльцо с пандусом

- лифт

- ладжия

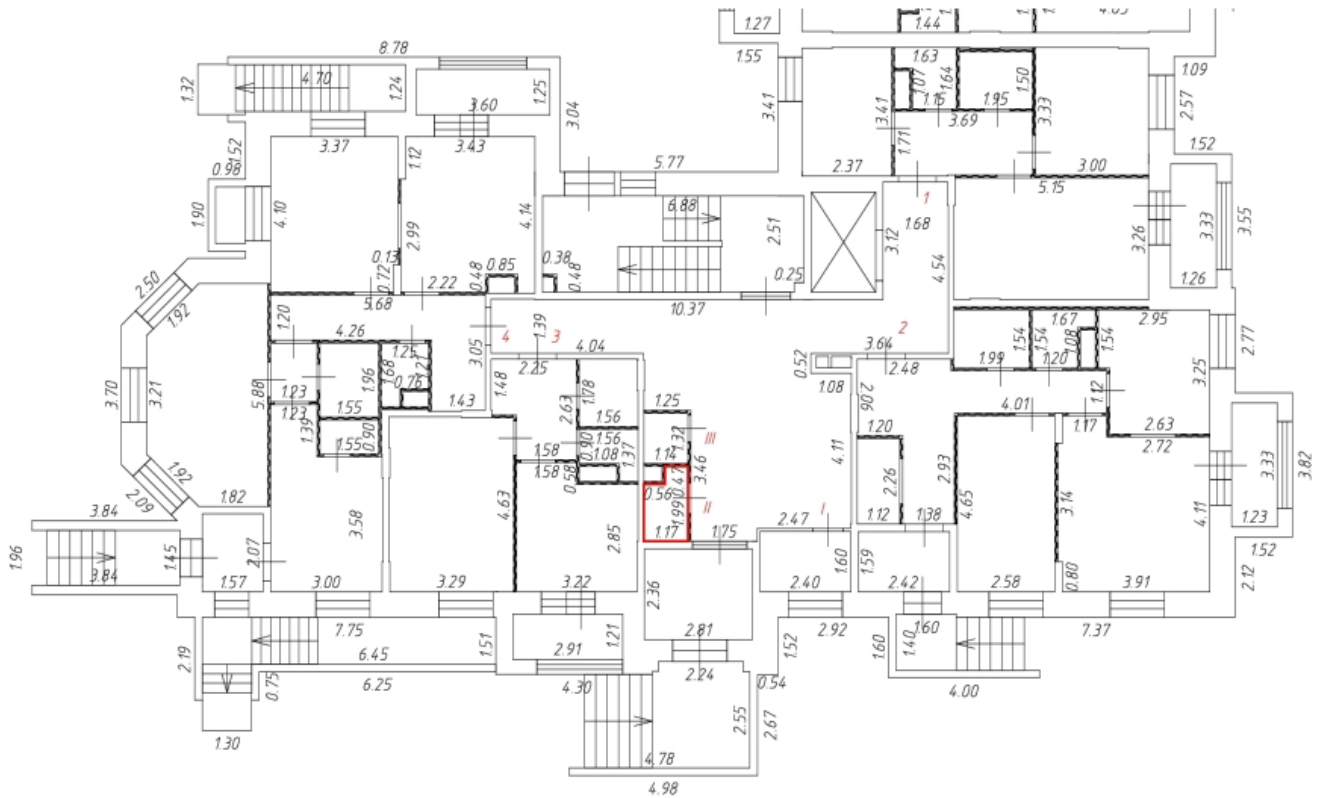
- балкон для кондиционера

- лестница

Масштаб: 1:200

Фрагмент этажа

1 этаж
подъезд 1



Условные обозначения:

- - часть контура вновь образованного помещения
-  - стена с окном и дверью
-  - перегородка
-  - спуск в подвал
-  - приямок с окном
-  - крыльцо с пандусом
-  - лифт
-  - ладжия
-  - балкон для кондиционера
-  - лестница

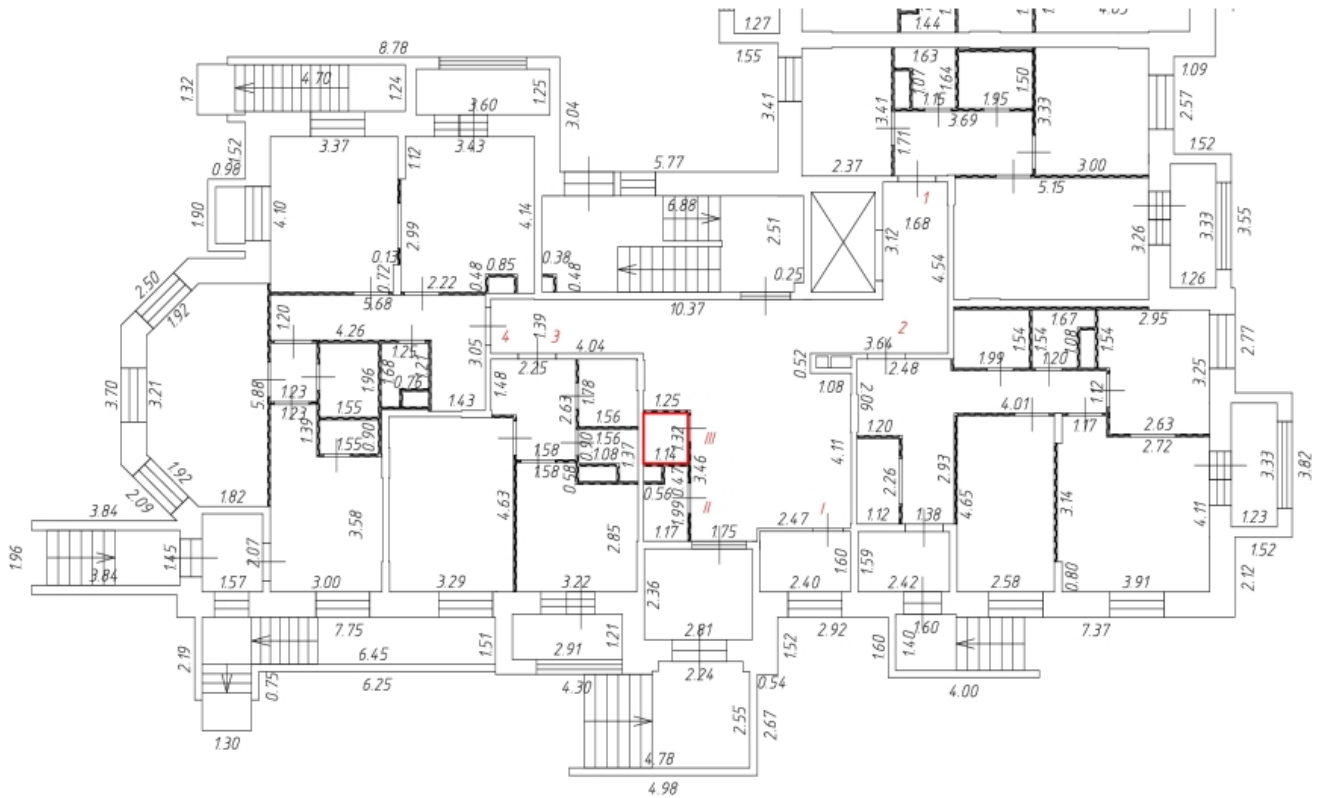
310 - номер помещения
1

2.58 - линейный размер

Масштаб: 1:200

Фрагмент этажа

1 этаж
подъезд 1



Условные обозначения:

- - часть контура вновь образованного помещения
-  - стена с окном и дверью
-  - перегородка
-  - спуск в подвал
-  - приямок с окном
-  - крыльцо с пандусом
-  - лифт
-  - ладжия
-  - балкон для кондиционера
-  - лестница

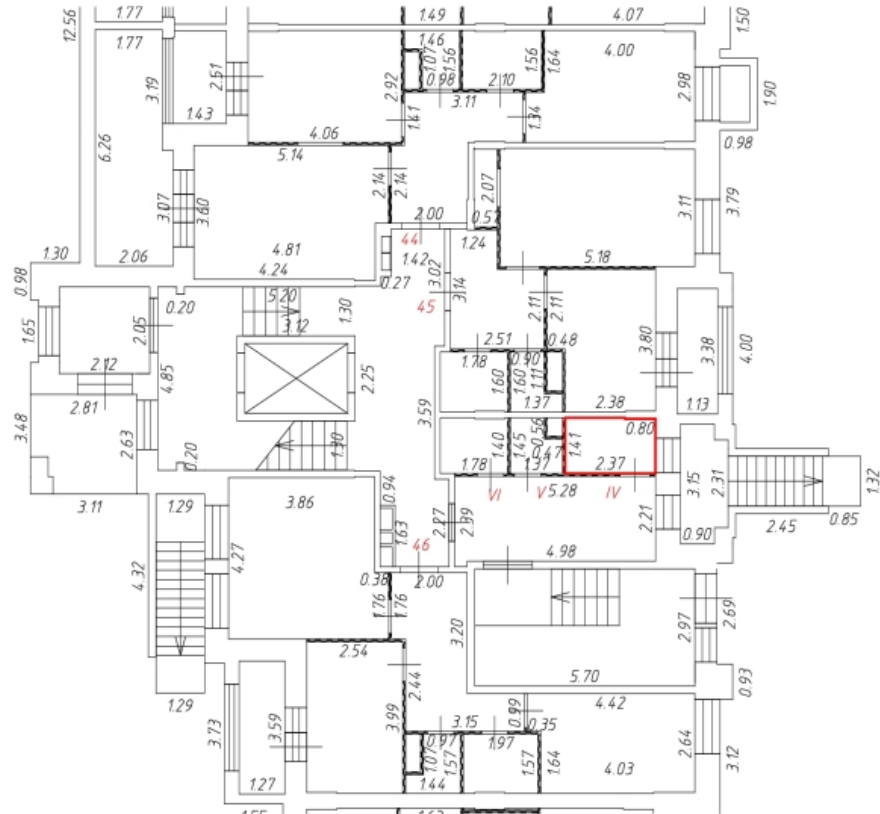
310 - номер помещения

2.58 - линейный размер

Масштаб: 1:200

Фрагмент этажа

1 этаж
подъезд 2



Условные обозначения:

- - часть контура вновь образованного помещения
-  - стена с окном и дверью
-  - перегородка
-  - спуск в подвал
-  - приямок с окном
-  - крыльцо с пандусом
-  - лифт
-  - ладжия
-  - балкон для кондиционера
-  - лестница

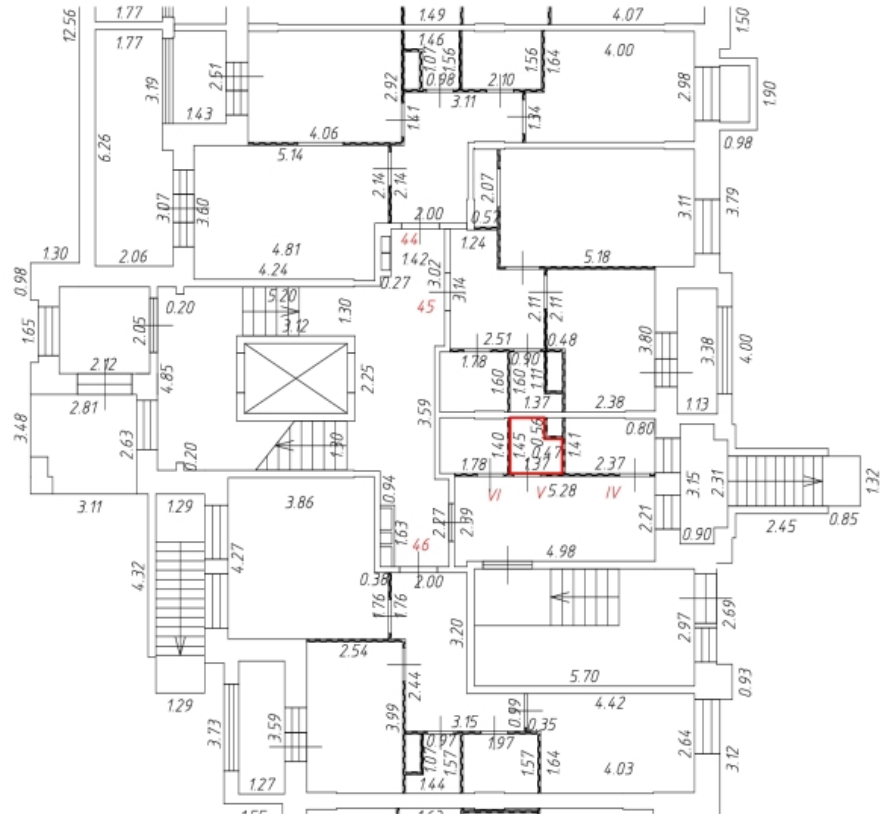
310 - номер помещения

2.58 - линейный размер





Масштаб: 1:200

Фрагмент этажа

1 этаж подъезд 2



Условные обозначения:

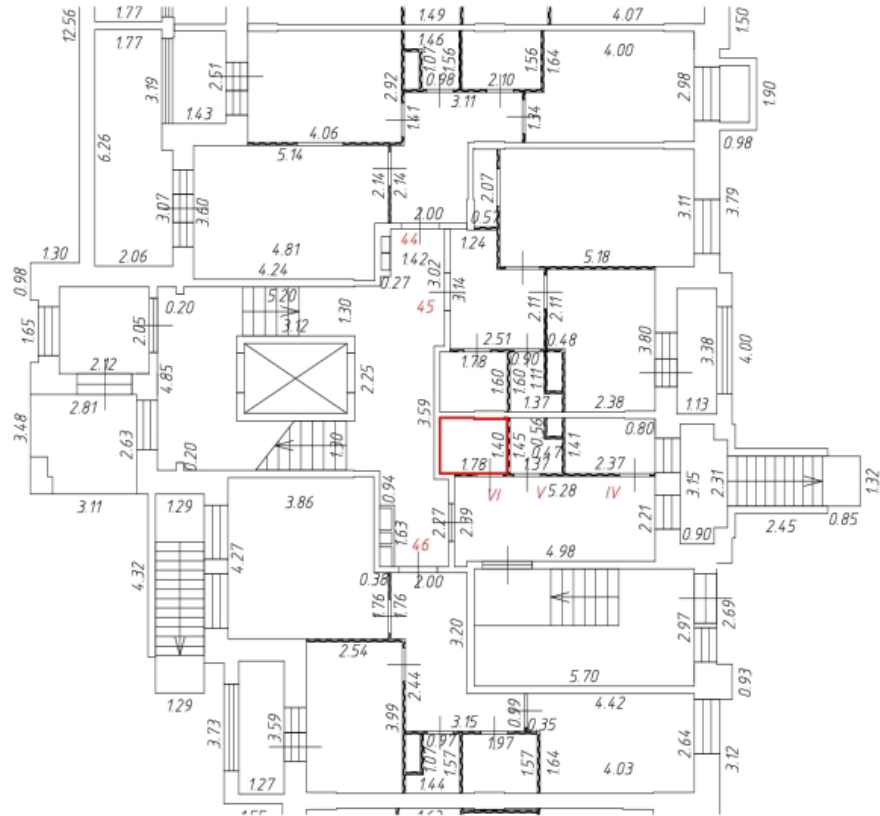
- - часть контура вновь образованного помещения
-  - стена с окном и дверью
-  - перегородка
-  - спуск в подвал
-  - приямок с окном
- 310 - номер помещения
-  - крыльцо с пандусом
-  - лифт
-  - ладжия
-  - балкон для кондиционера
-  - лестница

2.58 - линейный размер

Масштаб: 1:200

Фрагмент этажа

1 этаж
подъезд 2



Условные обозначения:

- часть контура вновь образованного помещения
- стена с окном и дверью
- перегородка
- спуск в подвал
- приямок с окном
- крыльцо с пандусом
- лифт
- ладжия
- балкон для кондиционера
- лестница

310 - номер помещения

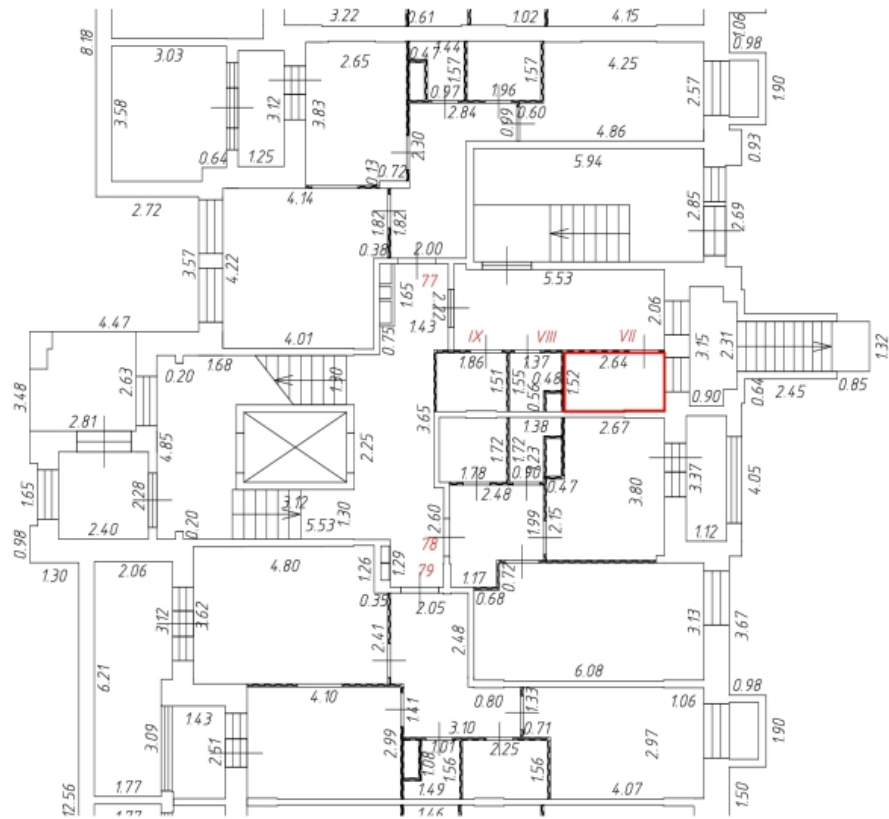
2.58 - линейный размер

Масштаб: 1:200

Фрагмент этажа

1 этаж

подъезд 3



Условные обозначения:

-  - часть контура вновь образованного помещения
-  - стена с окном и дверью
-  - перегородка
-  - спуск в подвал
-  - приямок с окном
-  - крыльцо с пандусом
-  - лифт
-  - ладжия
-  - балкон для кондиционера
-  - лестница

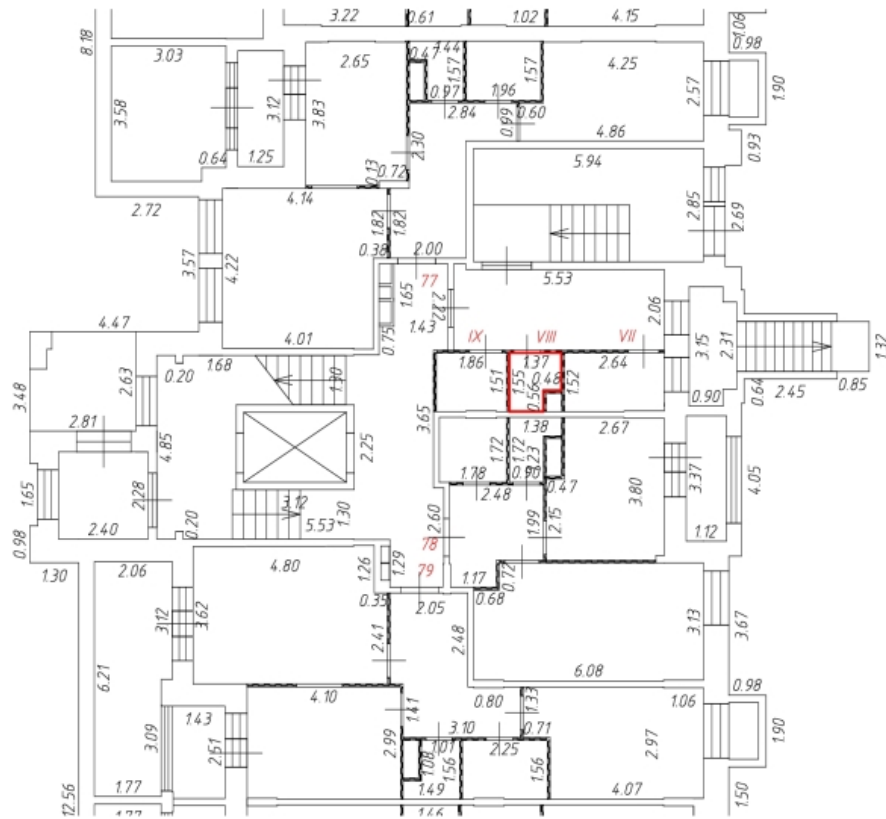
310 - номер помещения

2.58 - линейный размер

Масштаб: 1:200

Фрагмент этажа

1 этаж
подъезд 3



Условные обозначения:

- - часть контура вновь образованного помещения
-  - стена с окном и дверью
-  - перегородка
-  - спуск в подвал
-  - приямок с окном
-  - крыльцо с пандусом
-  - лифт
-  - ладжия
-  - балкон для кондиционера
-  - лестница

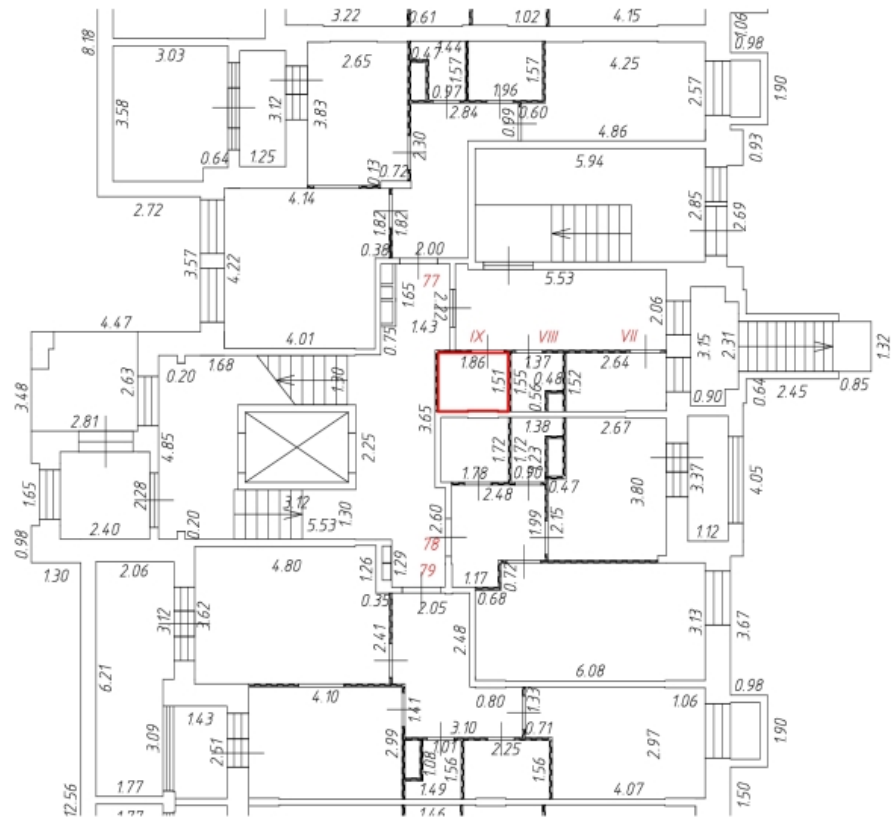
310 - номер помещения
1

2.58 - линейный размер

Масштаб: 1:200

Фрагмент этажа

1 этаж
подъезд 3



Условные обозначения:

- - часть контура вновь образованного помещения
-  - стена с окном и дверью
-  - перегородка
-  - спуск в подвал
-  - приямок с окном
-  - крыльцо с пандусом
-  - лифт
-  - лоджия
-  - балкон для кондиционера
-  - лестница

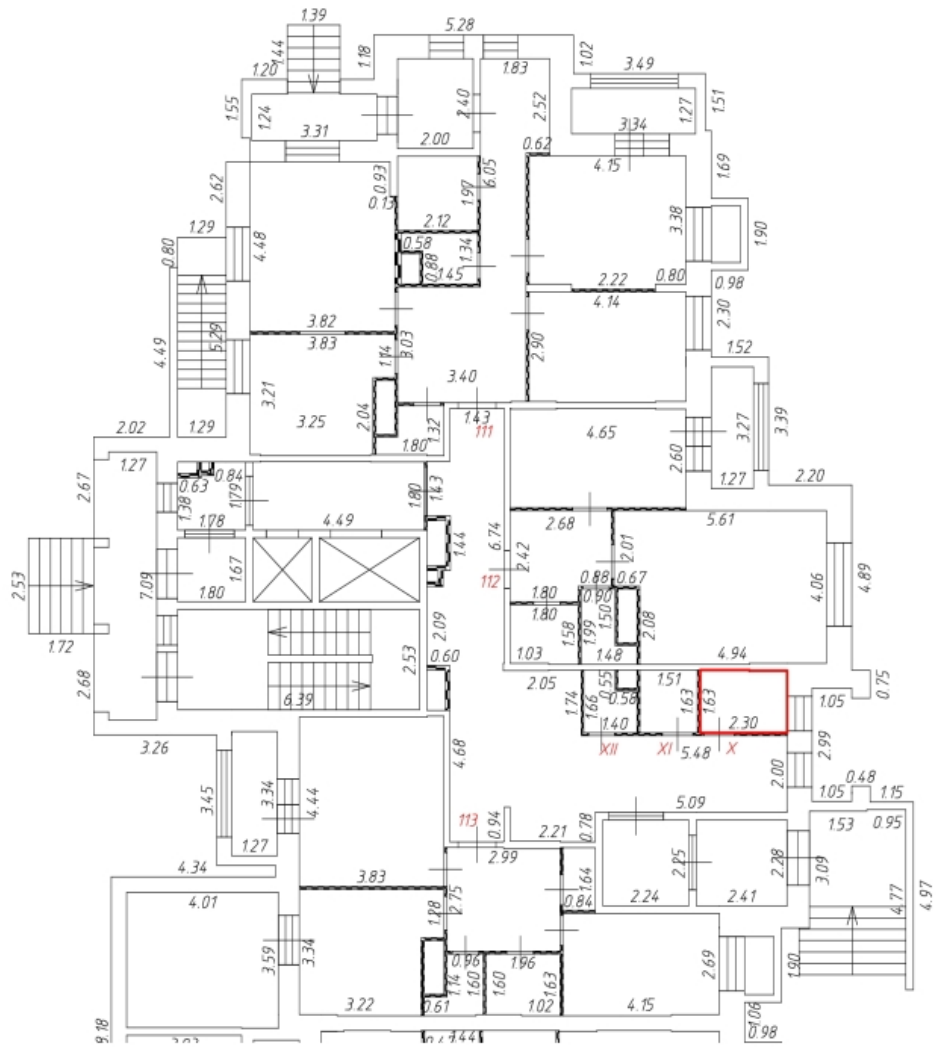
310 - номер помещения

2.58 - линейный размер





Масштаб: 1:200

Фрагмент этажа

1 этаж
подъезд 4



Условные обозначения:

- - часть контура вновь образованного помещения
-  - стена с окном и дверью
-  - перегородка
-  - спуск в подвал
-  - приемок с окном
-  - крыльцо с пандусом
-  - лифт
-  - ладжия
-  - балкон для кондиционера
-  - лестница

310 - номер помещения

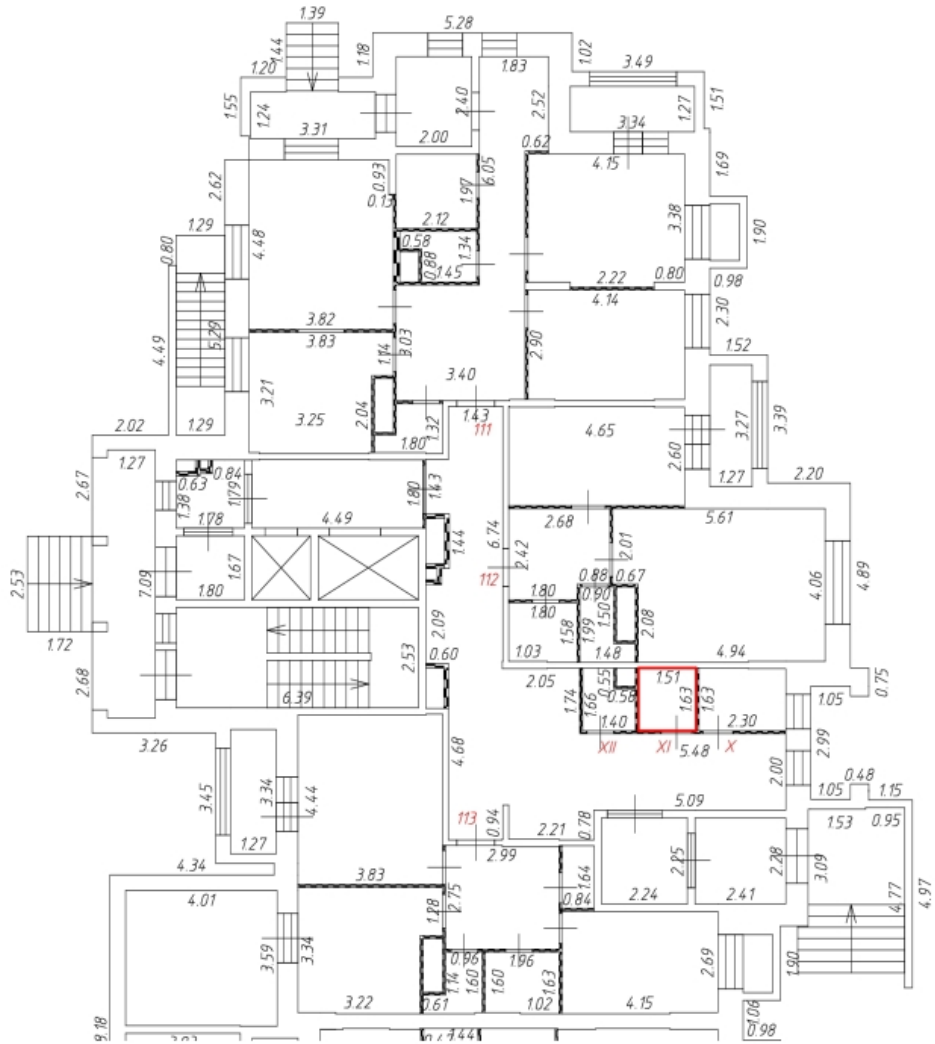
2.58 - линейный размер

Масштаб: 1:200

Фрагмент этажа

1 этаж

подъезд 4



Условные обозначения:



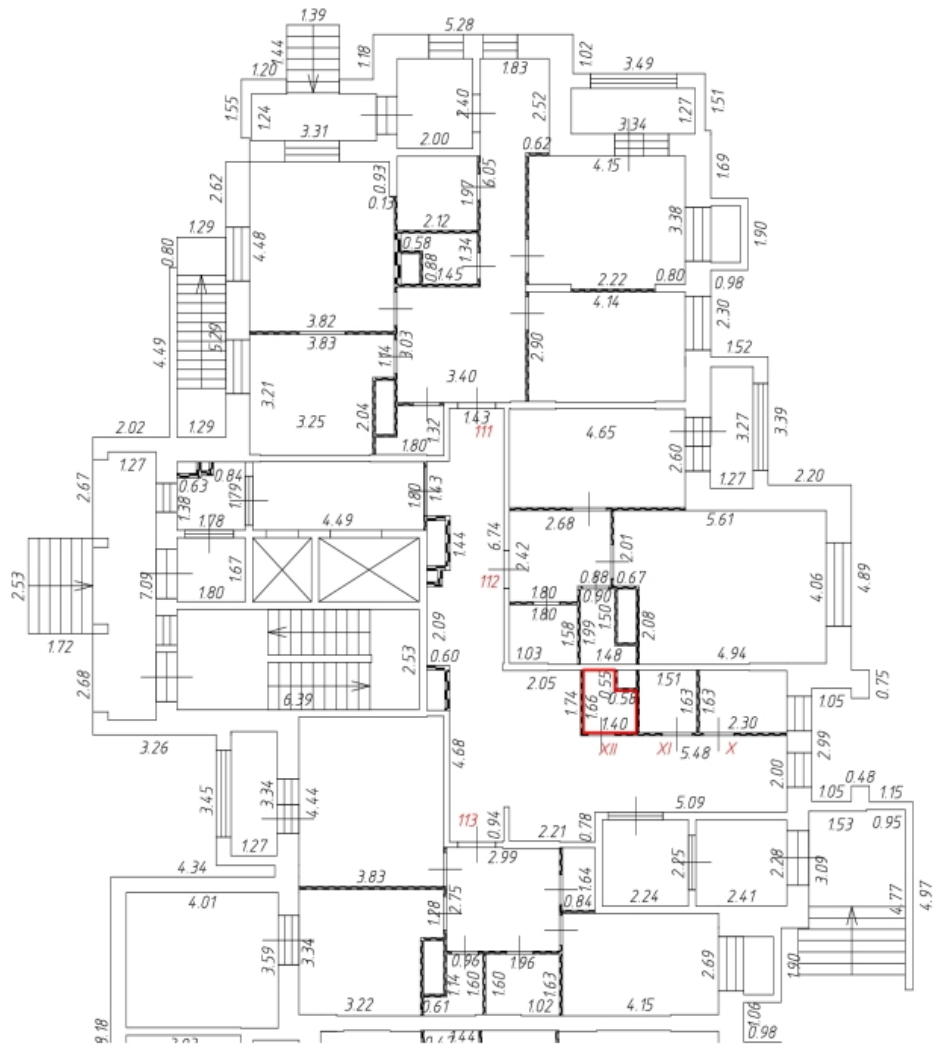
310 - номер помещения
1

2.58 - линейный размер


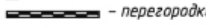


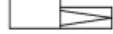

Масштаб: 1:200

Фрагмент этажа

1 этаж
подъезд 4



Условные обозначения:

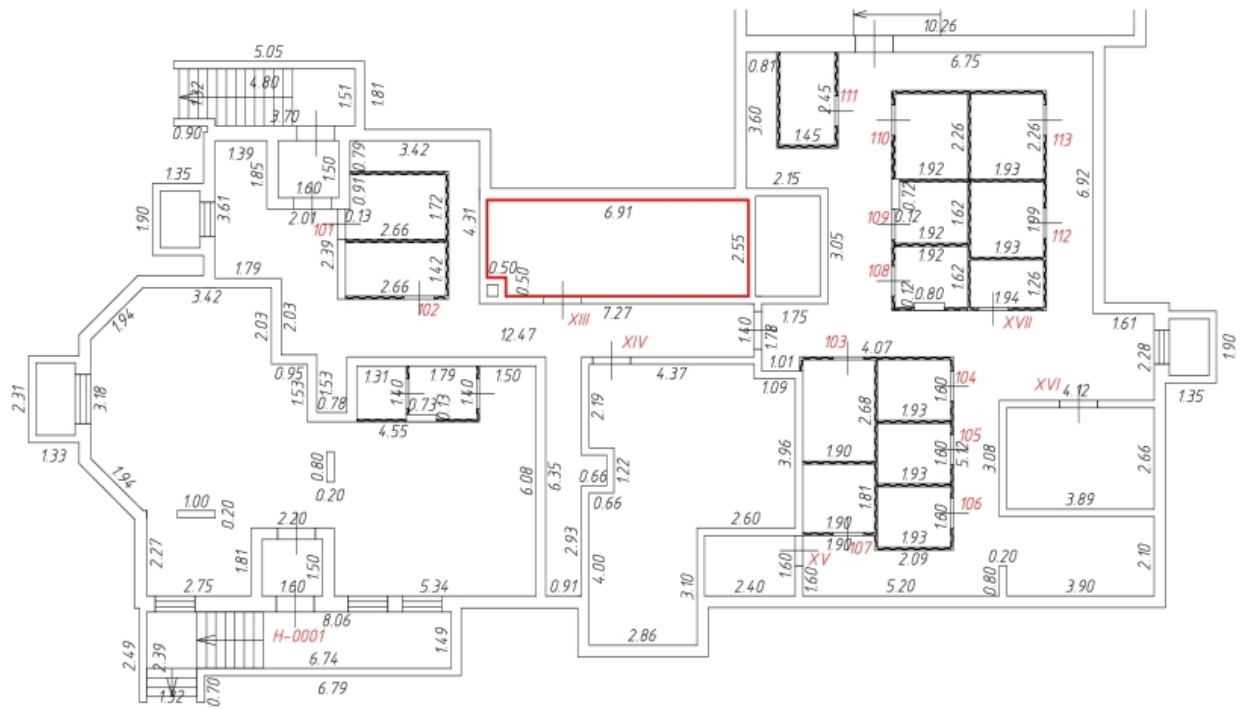
- - часть контура вновь образованного помещения
-  - стена с окном и дверью
-  - перегородка
-  - спуск в подвал
-  - проем с окном
- 310 - номер помещения
-  - крыльцо с пандусом
-  - лифт
-  - ладжия
-  - балкон для кондиционера
-  - лестница

2.58 - линейный размер


Масштаб: 1:200

Фрагмент этажа

Подвал подъезд 1



Условные обозначения:

 - часть контура вновь образованного помещения

 - стена с окном и дверью

 - перегородка

 - спуск в подвал

 - приямок с окном

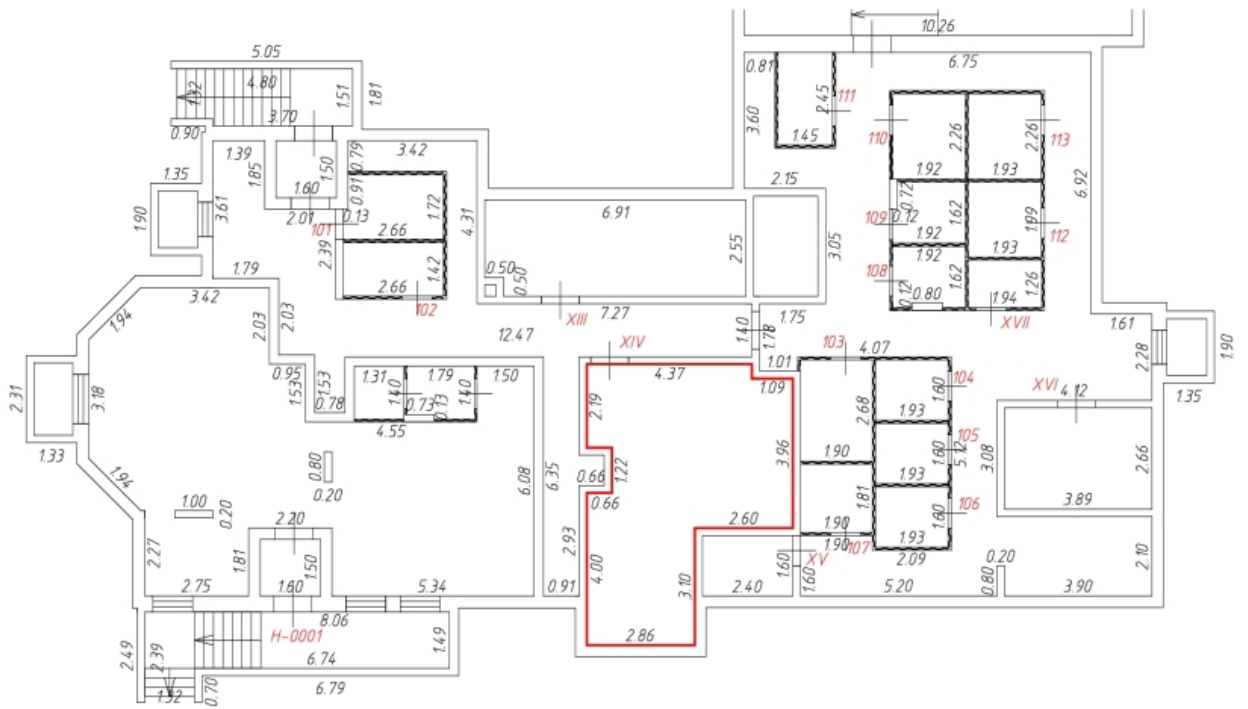
310 - номер помещения

258 - линейный размер


Масштаб: 1:200

Фрагмент этажа


Подвал подъезд 1




Условные обозначения:

 - часть контура внодь образованного помещения

 - стена с окном и дверью

 - перегородка

 - спуск в подвал

 - приямок с окном

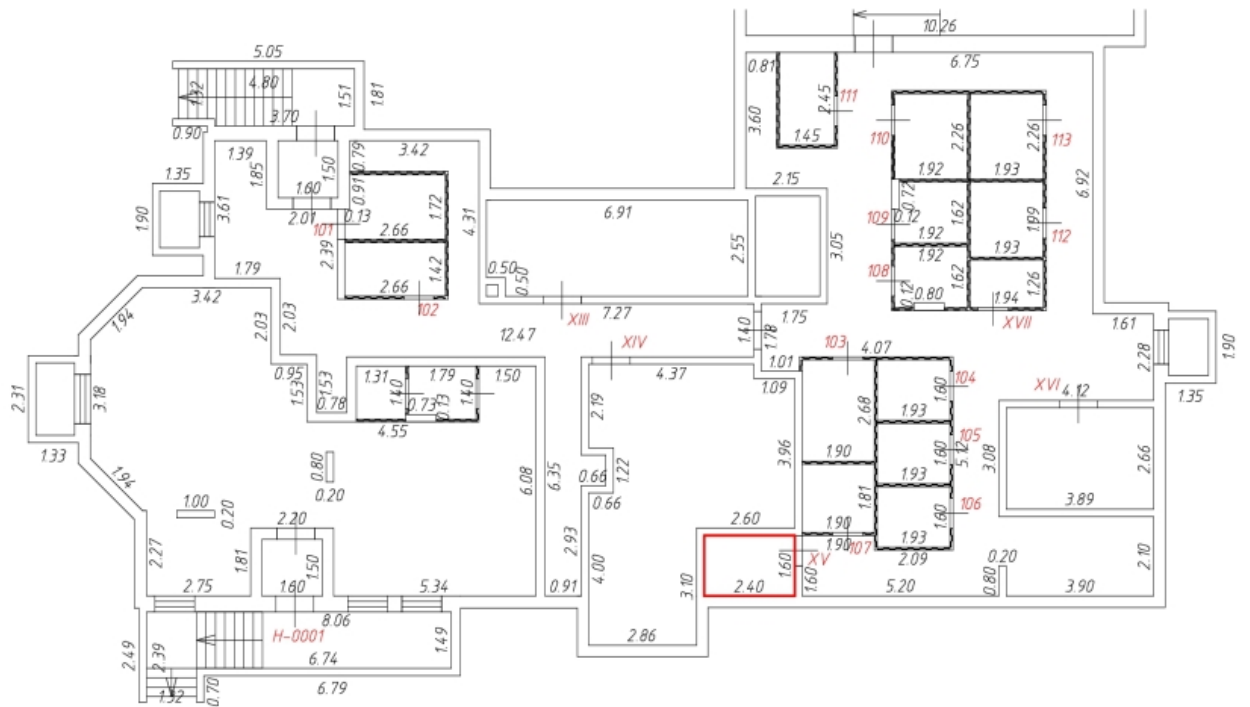
310 - номер помещения

2.58 - линейный размер


Масштаб: 1:200

Фрагмент этажа


Подвал подъезд 1



Условные обозначения:

 - часть контура вновь образованного помещения

 - стена с окном и дверью

 - перегородка

 - спуск в подвал

 - приямок с окном

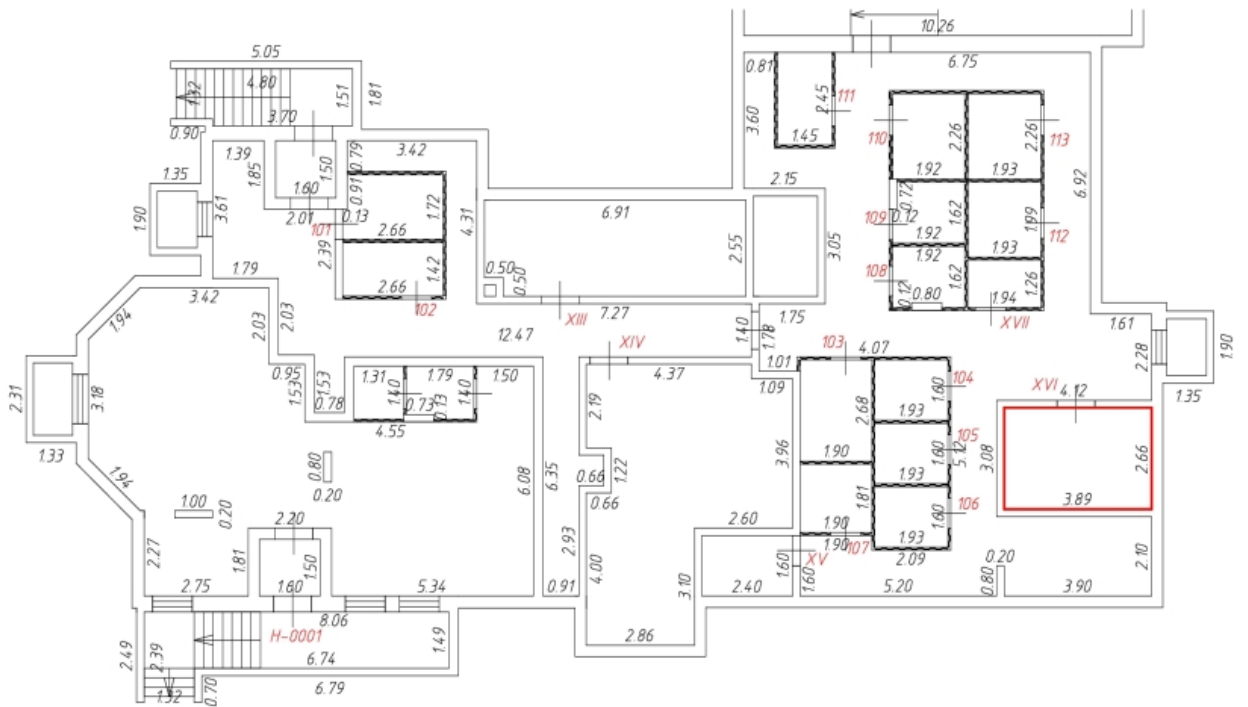
310 - номер помещения

2.58 - линейный размер


Масштаб: 1:200

Фрагмент этажа


Подвал подъезд 1



Условные обозначения:

 - часть контура внодь образованного помещения

 - стена с окном и дверью

 - перегородка

 - спуск в подвал

 - приямок с окном

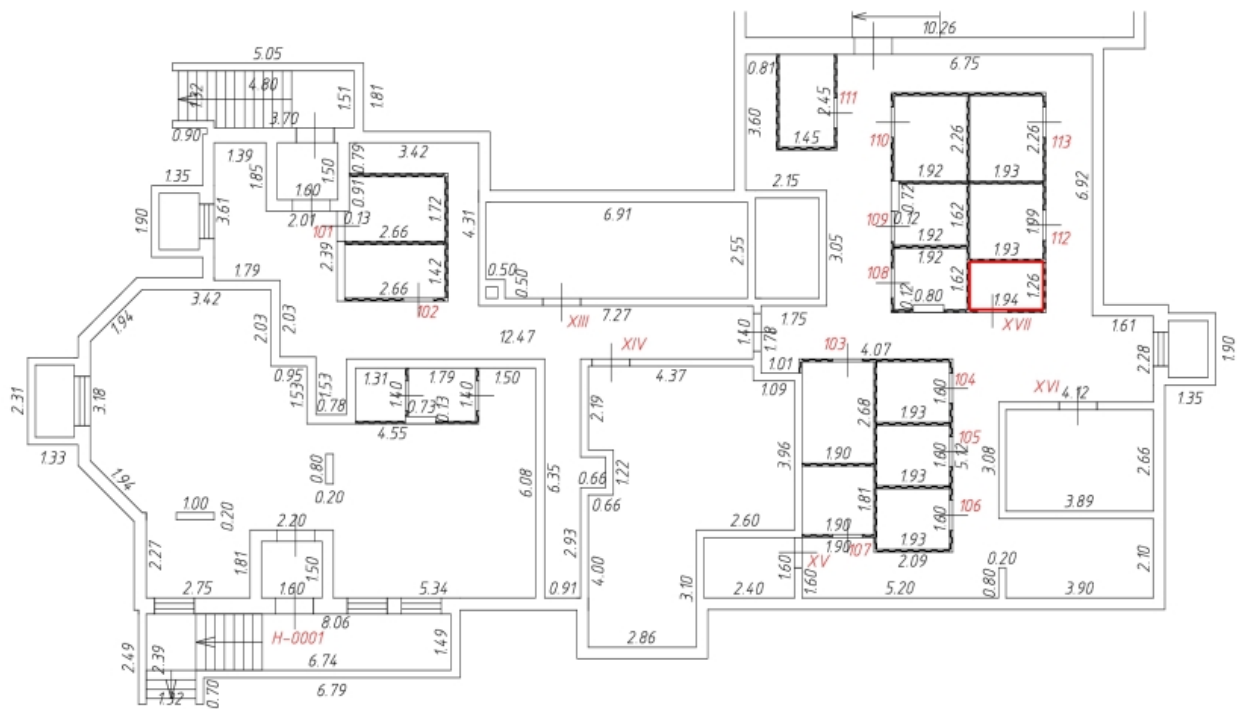
310 - номер помещения

2.58 - линейный размер


Масштаб: 1:200

Фрагмент этажа


Подвал подъезд 1



Условные обозначения:

 - часть контура внодь образованного помещения

 - стена с окном и дверью

 - перегородка

 - спуск в подвал

 - приямок с окном

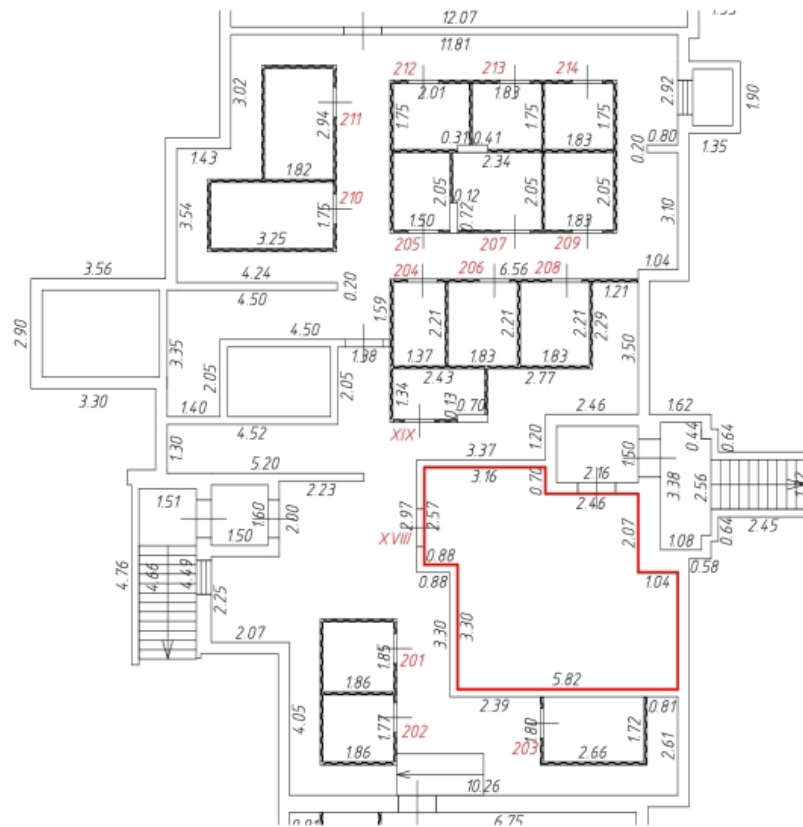
310 - номер помещения

2.58 - линейный размер

Масштаб: 1:200

Фрагмент этажа

Подвал подъезд 2



Условные обозначения:

— - часть контура вновь образованного помещения

 - стена с окном и дверью

 - перегородка

 - спуск в подвал

 - приямок с окном

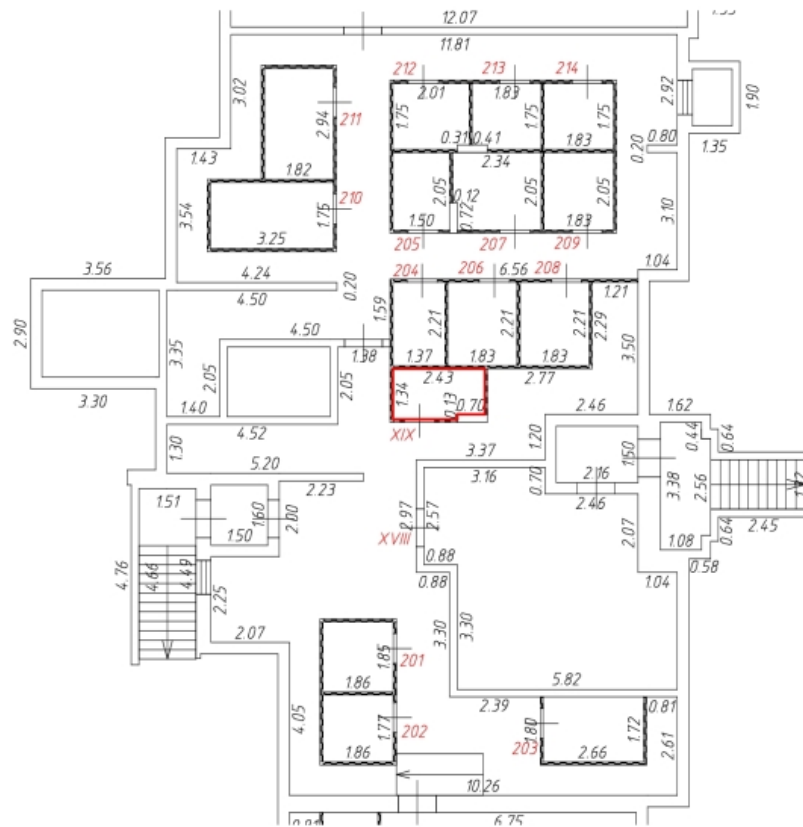
310 - номер помещения

258 - линейный размер

Масштаб: 1:200

Фрагмент этажа

Подвал подъезд 2



Условные обозначения:

— - часть контура внодь образованного помещения

 - стена с окном и дверью

 - перегородка

 - спуск в подвал

 - приямок с окном

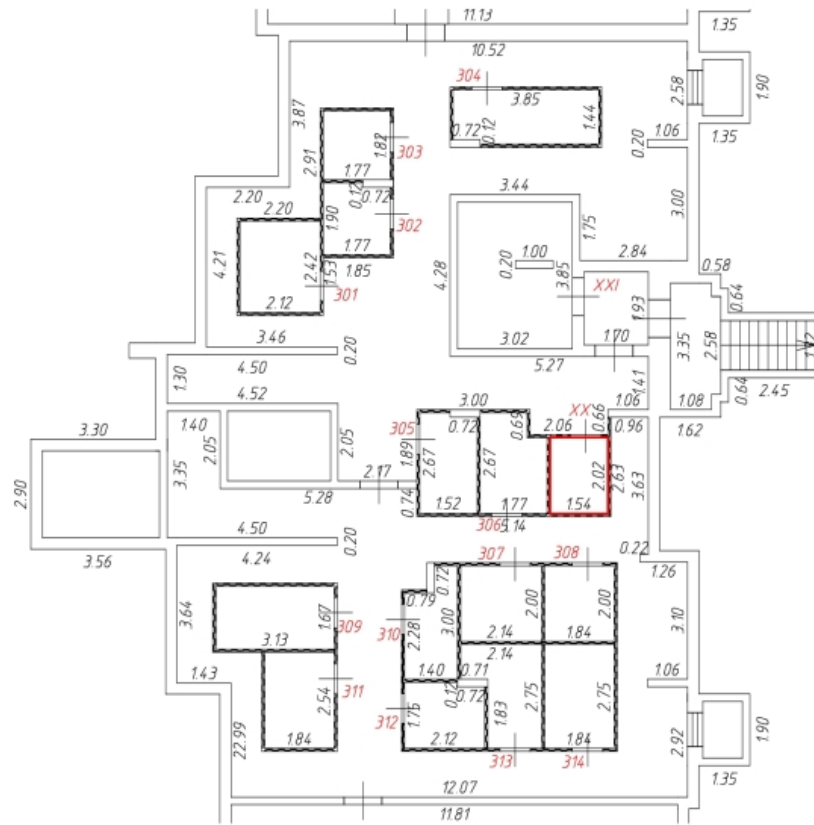
310 - номер помещения

2.58 - линейный размер

Масштаб: 1:200

Фрагмент этажа

Подвал подъезд 3



Условные обозначения:

— часть контура вночь образованного помещения

 — стена с окном и дверью

 — перегородка

 — спуск в подвал

 — приямок с окном

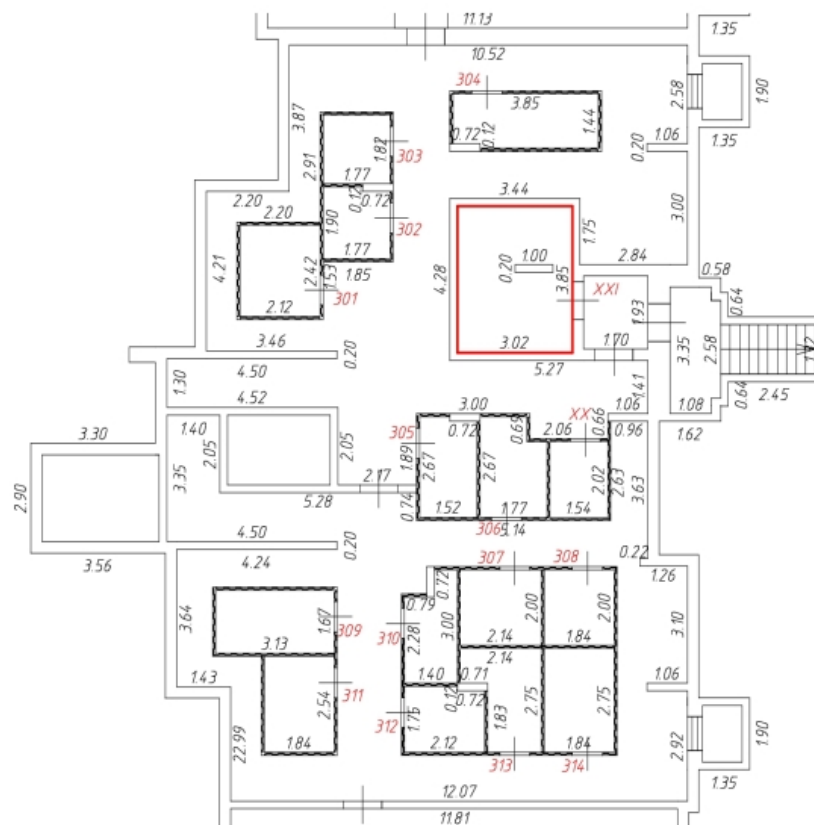
310 — номер помещения

2.58 — линейный размер

Масштаб: 1:200

Фрагмент этажа

Подвал подъезд 3



Условные обозначения:

— - часть контура внодь образованного помещения

- стена с окном и дверью

- перегородка

- спуск в подвал

- приямок с окном

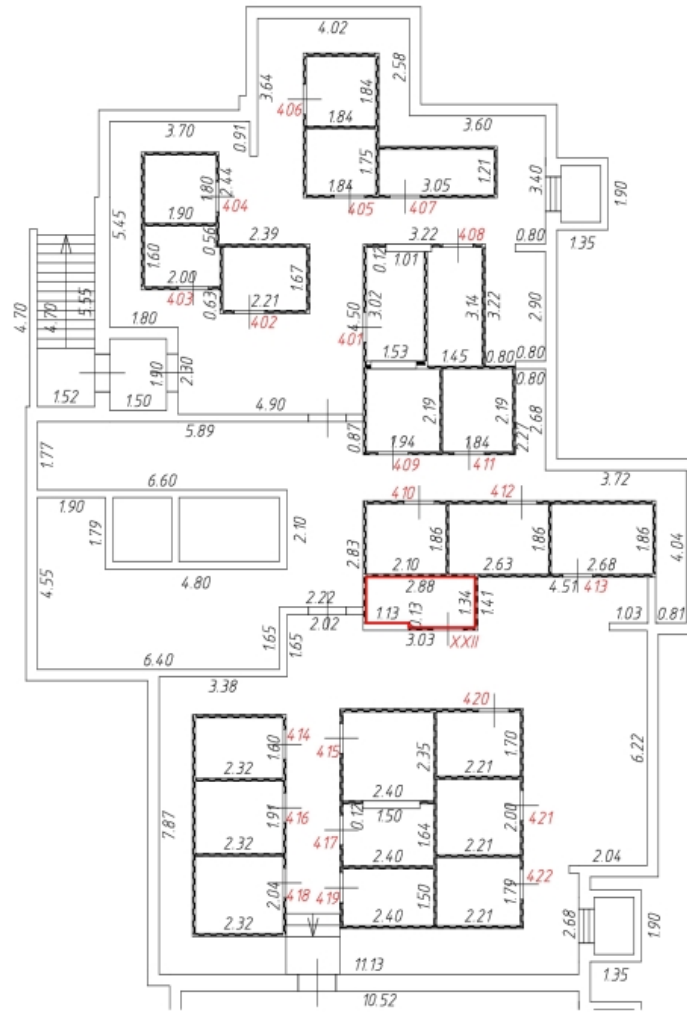
310 - номер помещения

2.58 - линейный размер

Масштаб: 1:200

Фрагмент этажа

Подвал
подъезд 4



Условные обозначения:

— часть контура внодь образованного помещения

— стена с окном и дверью

— перегородка

— спуск в подвал

— приямок с окном

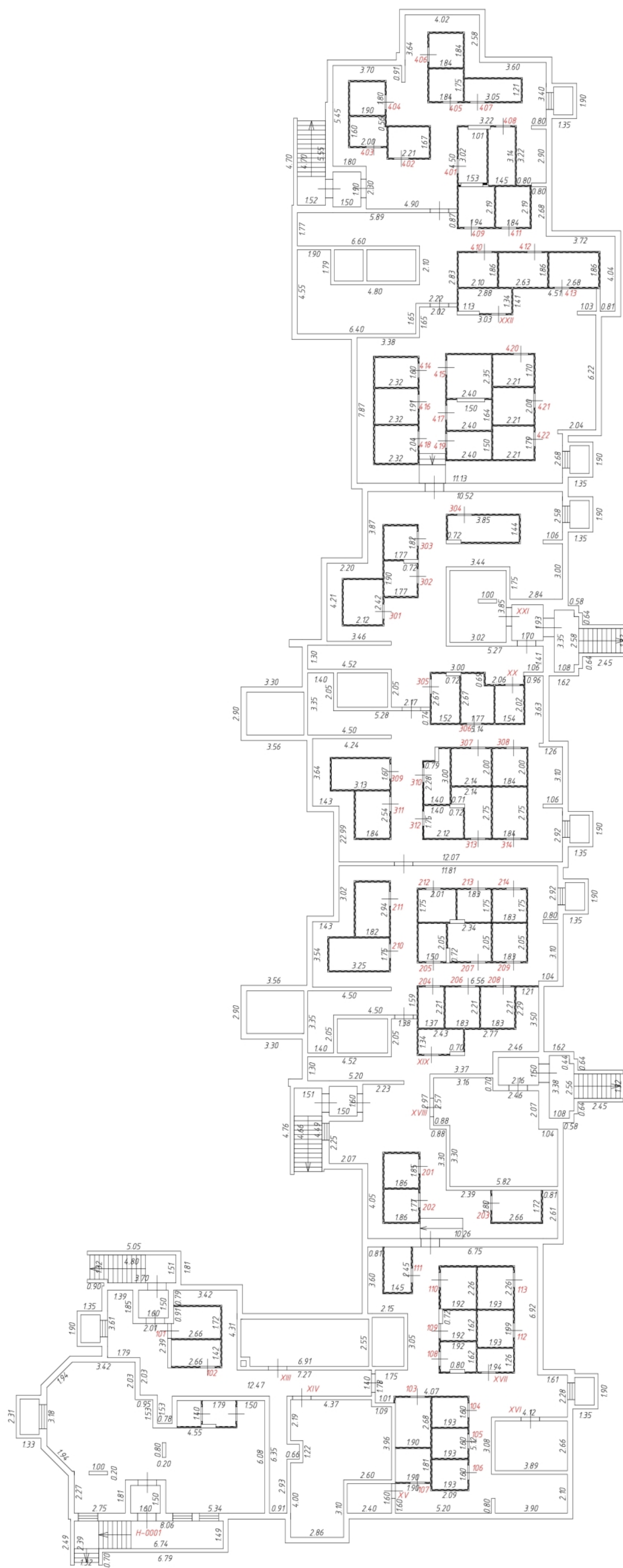
310 — номер помещения

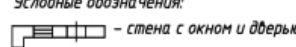
258 — линейный размер

Масштаб: 1:200

План этажа

Подвал

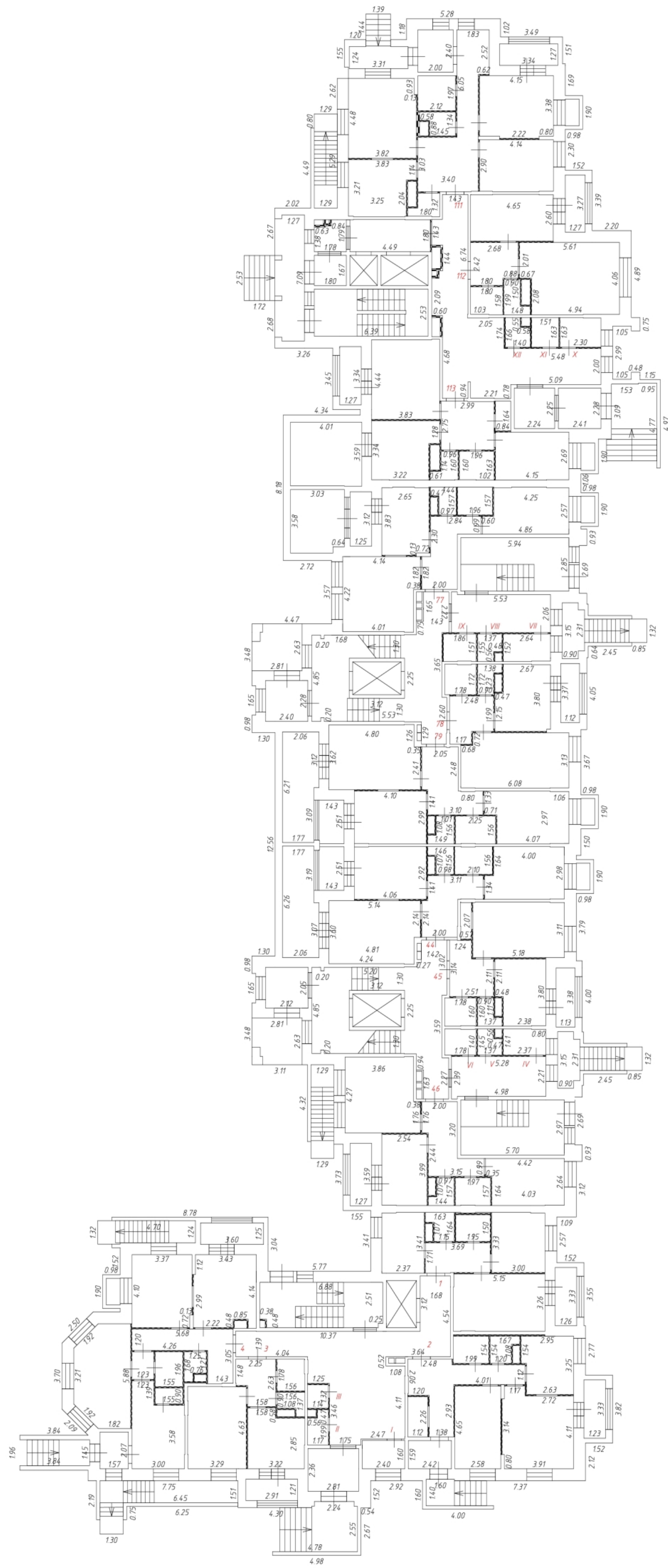


- Условные обозначения:
-  - стена с окном и дверью
 -  - перегородка
 -  - ступица в подвал
 -  - приток с окном
 - 310 - номер помещения
 - 2.58 - линейный размер

Масштаб: 1:200

План этажа

1 Этаж

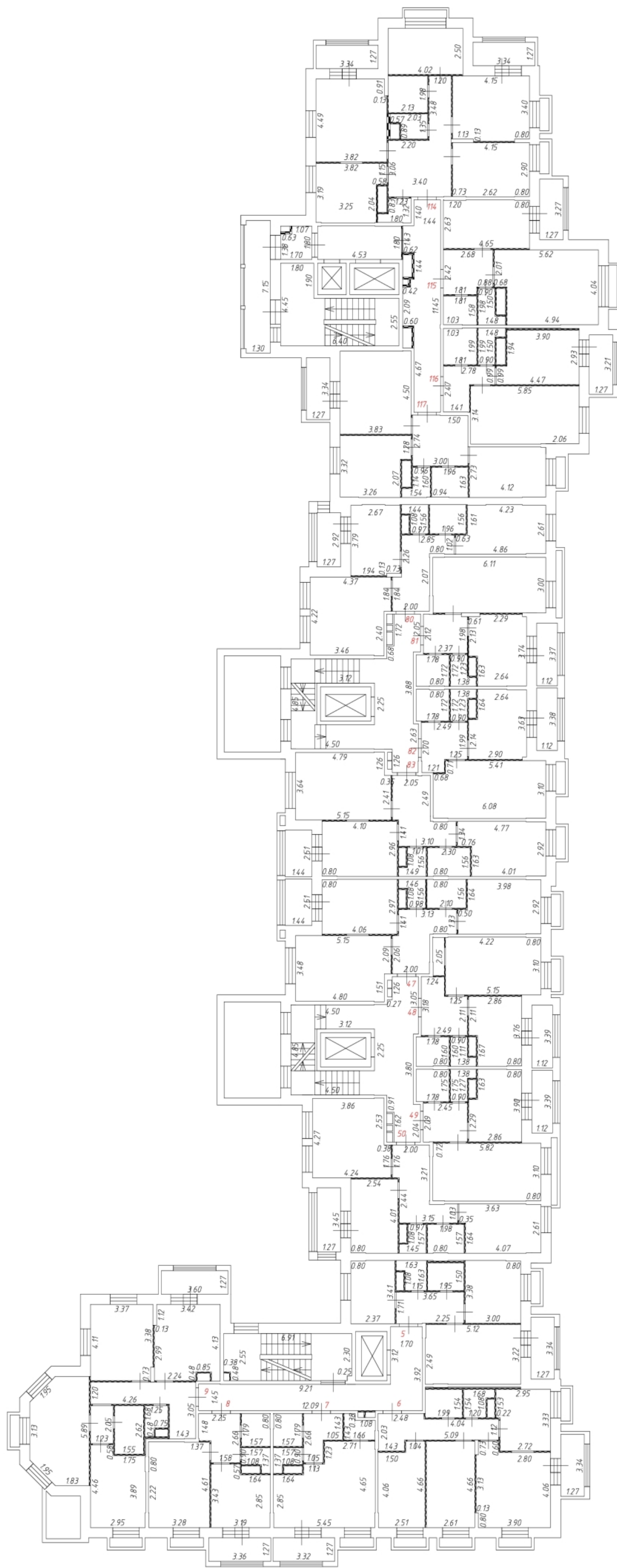


- Условные обозначения:
- стена с окном и дверью
 - перегородка
 - спуск в подвал
 - приямок с окном
 - 310 — номер помещения
 - 2.58 — линейный размер
 - крыльцо с пандусом
 - лифт
 - лоджия
 - балкон для кондиционера
 - лестница

Масштаб: 1:200

План этажа

2 Этаж



Условные обозначения:

— стена с окном и дверью
 — перегородка

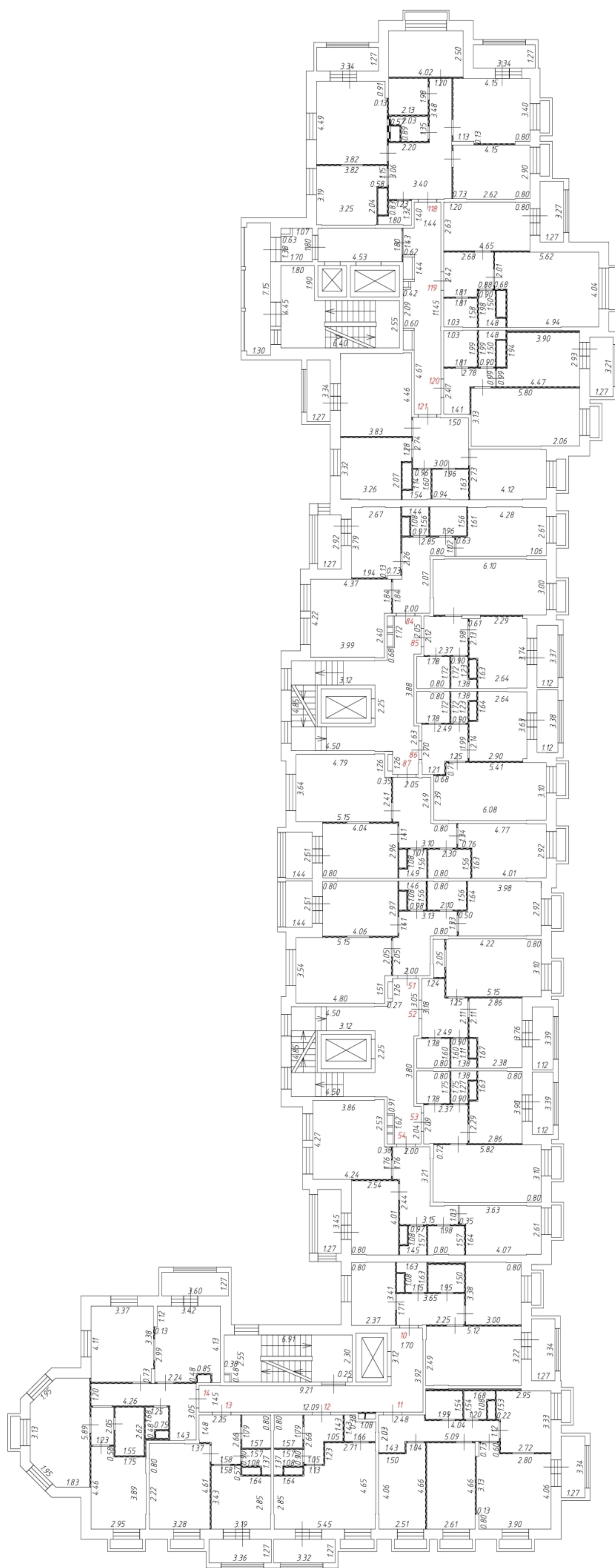
310 — номер помещения

2.58 — линейный размер



Масштаб: 1:200

3 Этаж



Условные обозначения

— стена с окном и дверью
 — перегородка

310 — номер помещения

2.58 — линейный размер

— крыльцо с пандусом

— лифт

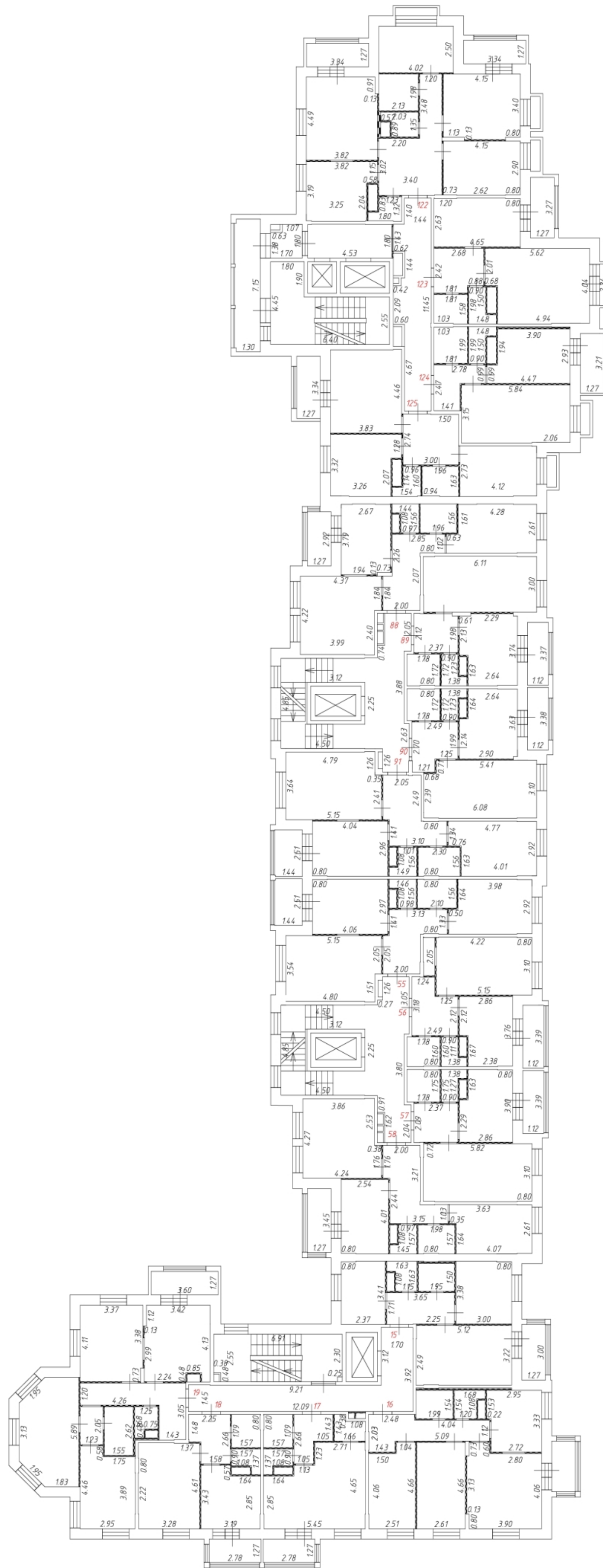
— лоджия

— балкон для кондиционера

— лестница

План этажа

4 Этаж



Условные обозначения:

— стена с окном и дверью

— перегородка

310 — номер помещения

2.58 — линейный размер

— крыльцо с пандусом

— лифт

— лоджия

— балкон для кондиционера

— лестница

Масштаб: 1:200

5 Этаж



Условные обозначения

— стена с окном и дверью
 — перегородка

310 — номер помещения

258 — линейный размер

— крыльцо с пандусом

— лифт

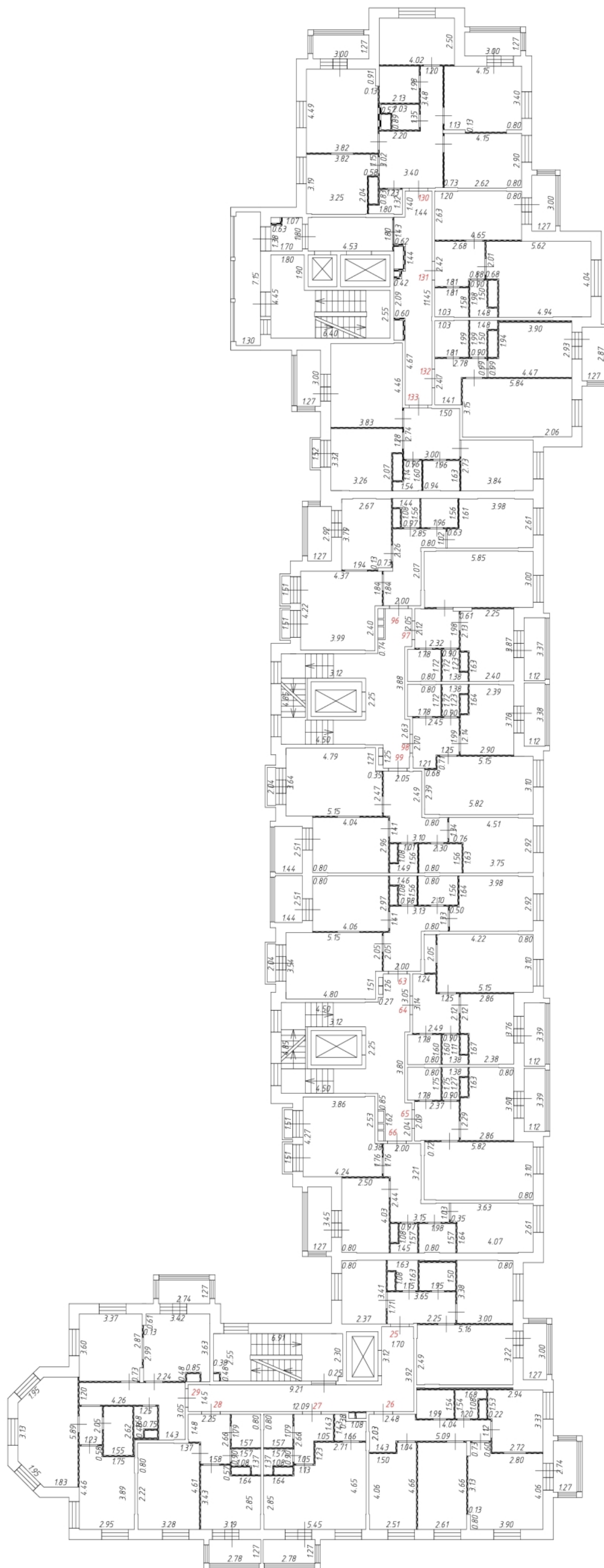
— лоджия

— балкон для кондиционера

— лестница

План этажа

6 Этаж



Условные обозначения:

— стена с окном и дверью
 — перегородка

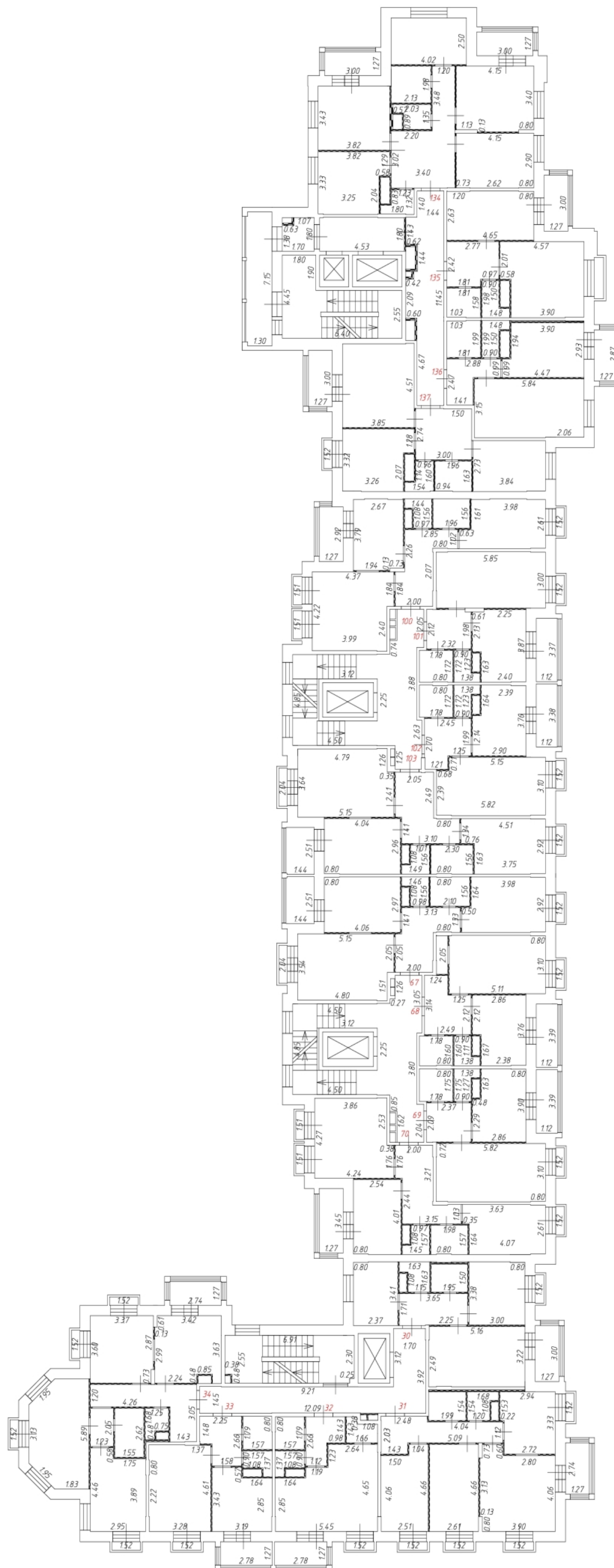
310 — номер помещения

2.58 — линейный размер

- крыльцо с пандусом
- лифт
- лоджия
- Балкон для кондиционера
- лестница

Масштаб: 1:200

7 Этаж



Условные обозначения

— стена с окном и дверью
 — перегородка

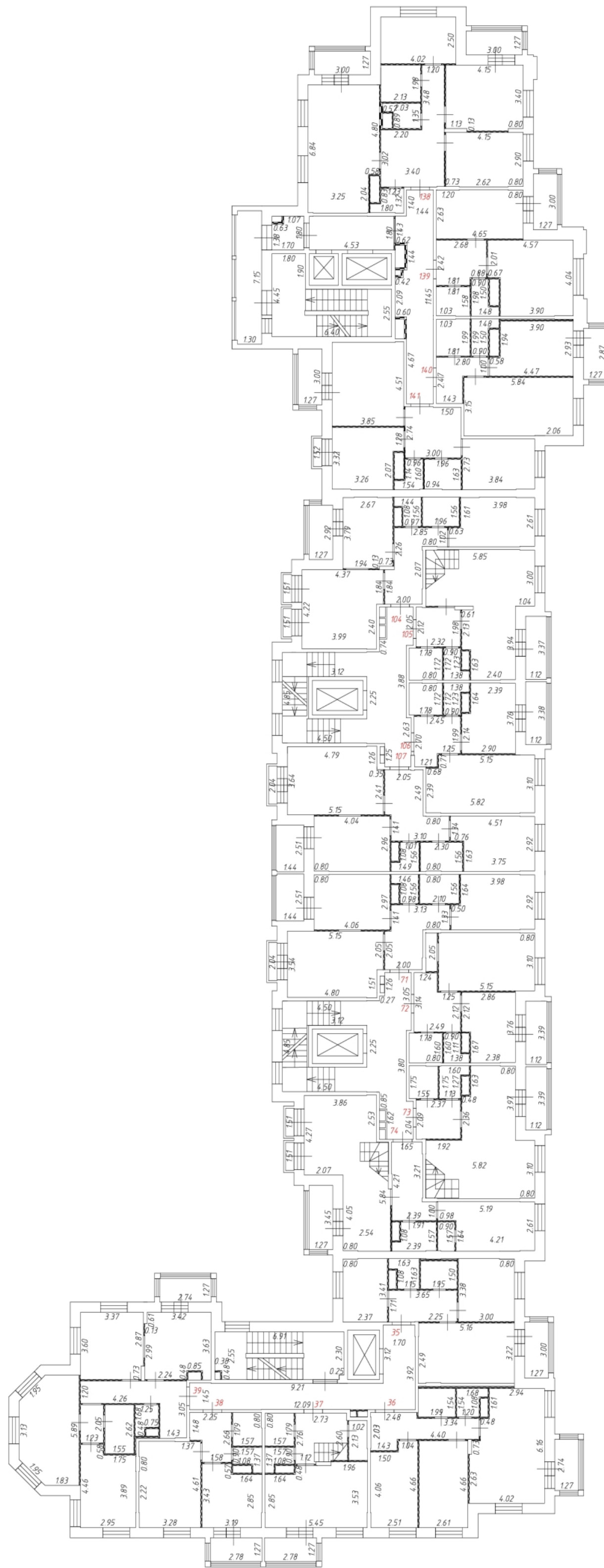
310 — номер помещения

2.58 — линейный размер



План этажа

8 Этаж



Условные обозначения

— стена с окном и дверью

— перегородка

310 — номер помещения

2.58 — линейный размер

— крыльцо с пандусом

— лифт

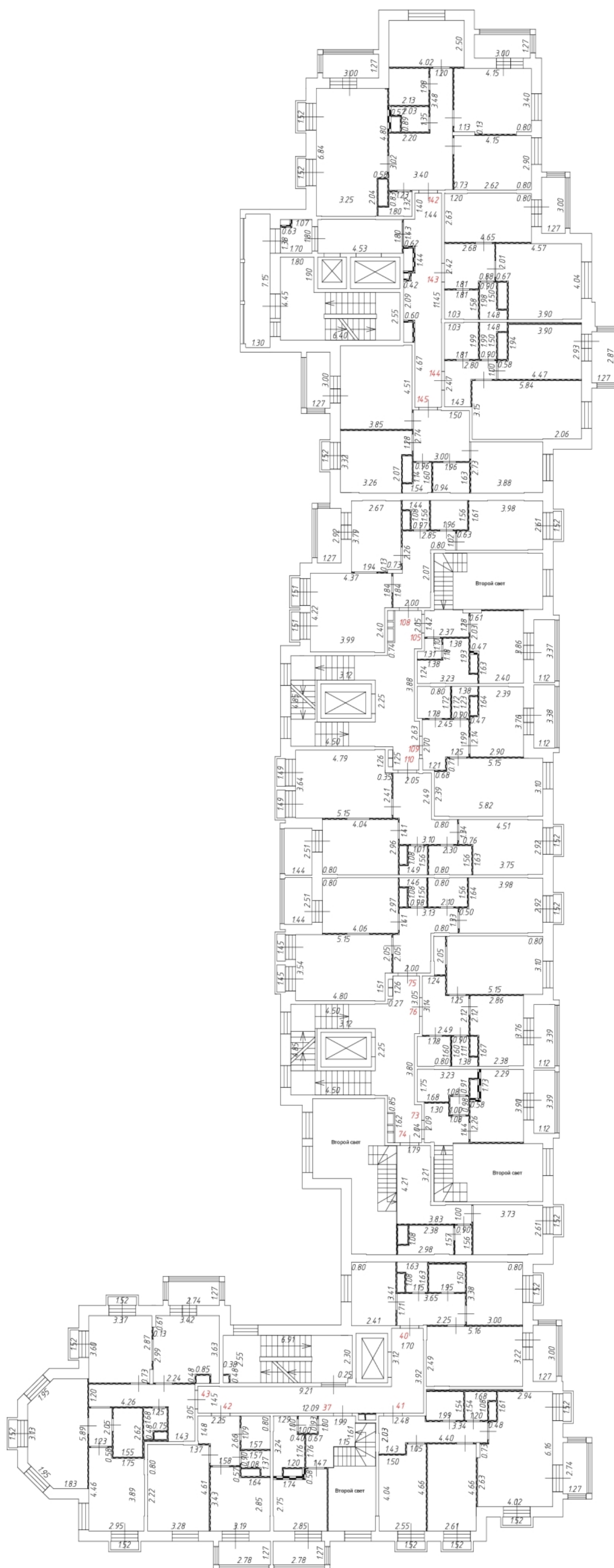
— лоджия

— балкон для кондиционера

— лестница

Масштаб: 1:200

9 Этаж



Условные обозначения

— стена с окном и дверью
— перегородка

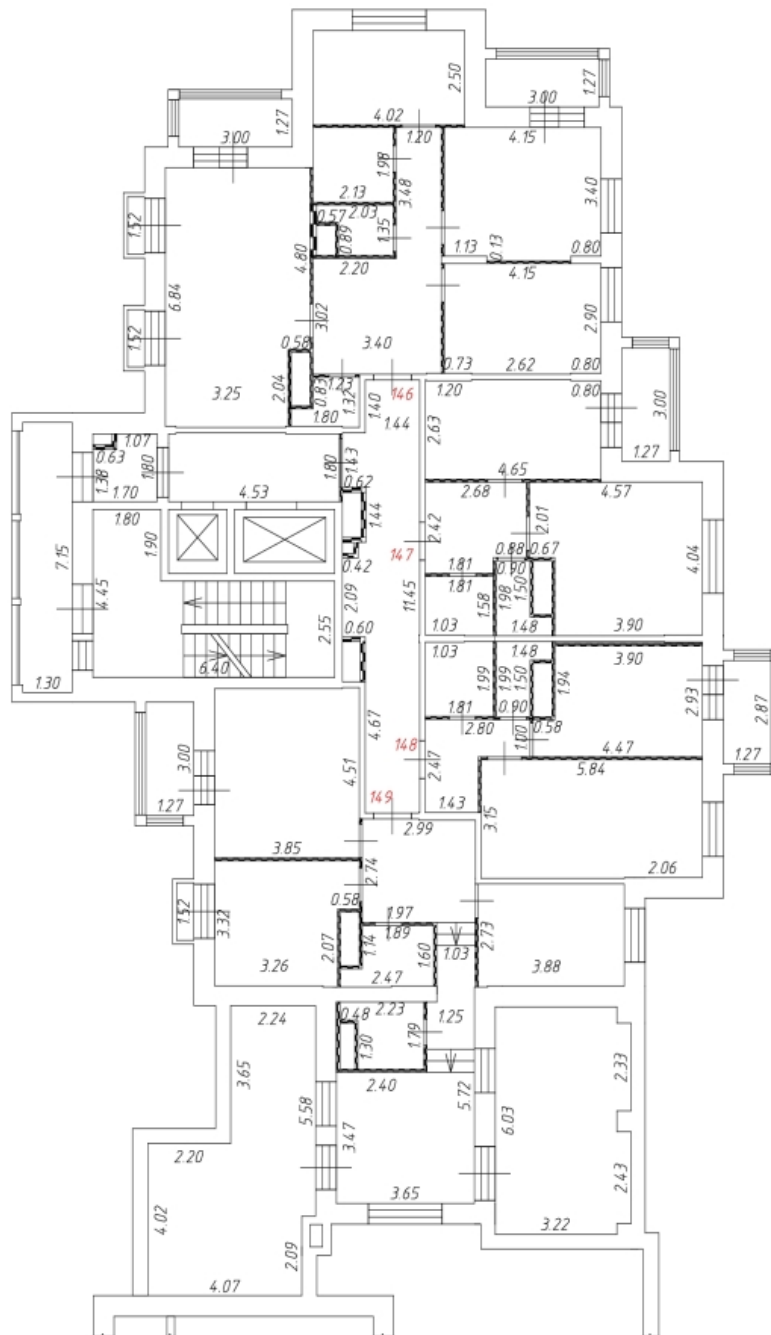
310 — номер помещения

2.58 — линейный размер

- крыльцо с пандусом
- лифт
- лоджия
- балкон для кондиционера
- лестница

План этажа

10 Этаж



Условные обозначения:

- стена с окном и дверью
 - перегородка

310 - номер помещения

2.58 - линейный размер

- крыльцо с пандусом

- лифт

- лоджия

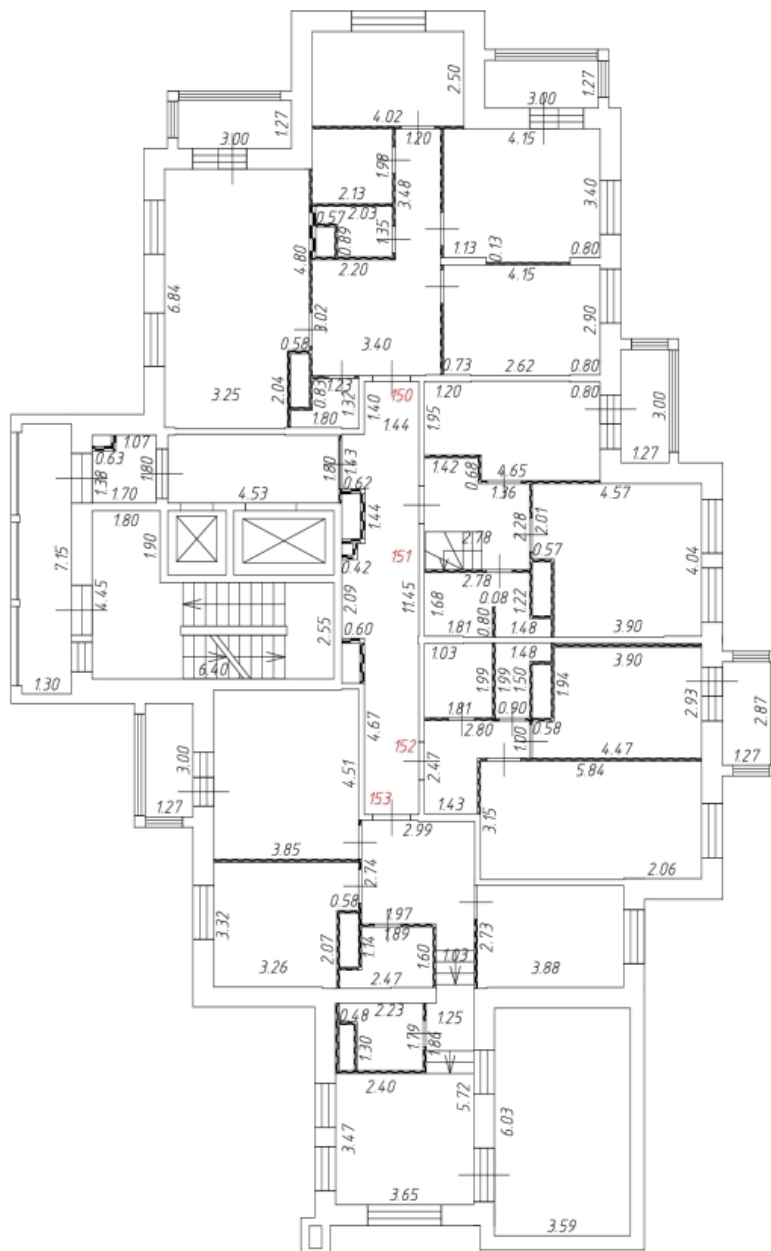
- балкон для кондиционера

- лестница

Масштаб: 1:200

План этажа

11 Этаж



Условные обозначения:

- стена с окном и дверью
 - перегородка

310 - номер помещения

2.58 - линейный размер

- крыльцо с пандусом

- лифт

- лоджия

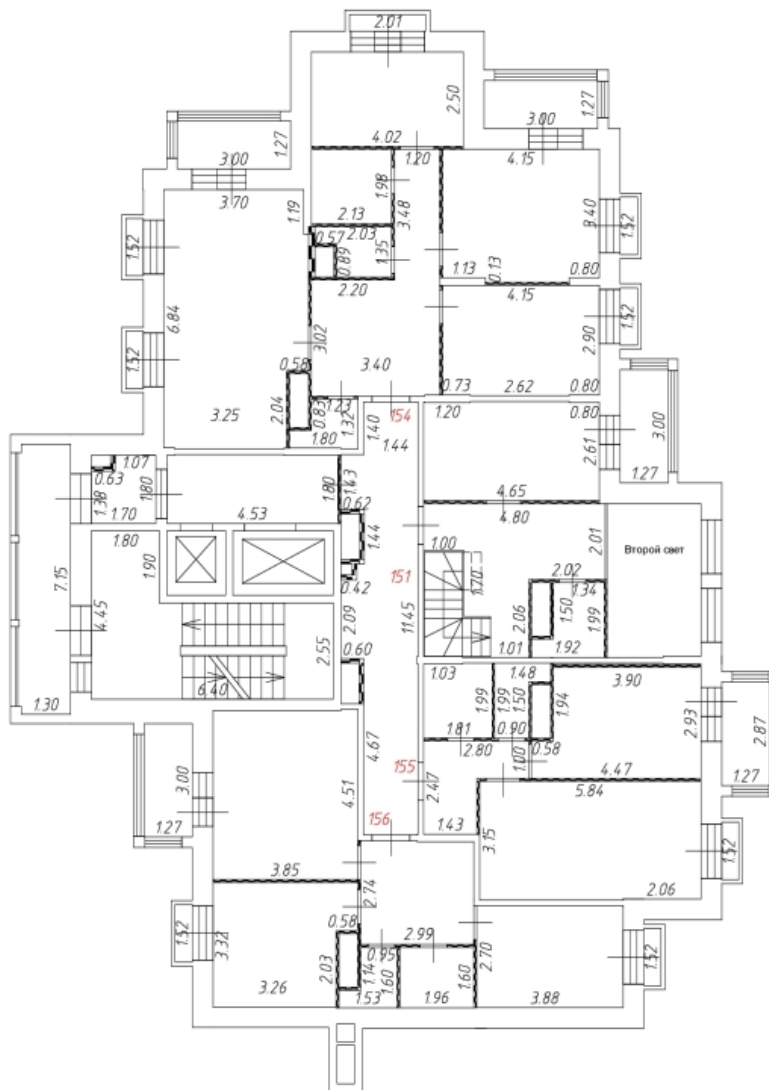
- балкон для кондиционера

- лестница

Масштаб: 1:200

План этажа

12 Этаж



Условные обозначения:

- стена с окном и дверью
 - перегородка

310 - номер помещения

2.58 - линейный размер

- крыльцо с пандусом

- лифт

- лоджия

- балкон для кондиционера

- лестница

Масштаб: 1:200



МИНИСТЕРСТВО СТРОИТЕЛЬНОГО КОМПЛЕКСА МОСКОВСКОЙ ОБЛАСТИ

Кому: ООО "Ивастрой"

наименование застройщика (фамилия, имя,
отчество – для граждан, полное наименование
организации – для юридических лиц)

141400, Московская область, г. Химки, ш.
Международное, д. 1, Achukanov@urbgroupru
почтовый индекс и адрес, адрес электронной почты

РАЗРЕШЕНИЕ на строительство

Дата 14.07.2017

№ RU50-55-8570-2017

Министерство строительного комплекса Московской области

(наименование уполномоченного федерального органа исполнительной власти или органа исполнительной власти субъекта Российской Федерации, или органа

местного самоуправления, осуществляющих выдачу разрешения на строительство. Государственная корпорация по атомной энергии "Росатом")

в соответствии со статьей 51 Градостроительного кодекса Российской Федерации разрешает:

1	Строительство объекта капитального строительства	V
	Реконструкцию объекта капитального строительства	
	Работы по сохранению объекта культурного наследия, затрагивающие конструктивные и другие характеристики надежности и безопасности такого объекта	
	Строительство линейного объекта (объекта капитального строительства, входящего в состав линейного объекта)	
	Реконструкцию линейного объекта (объекта капитального строительства, входящего в состав линейного объекта)	
2	Наименование объекта капитального строительства (этапа) в соответствии с проектной документацией	«Жилой комплекс по адресу: Московская область, Одинцовский район, с. Лайково. Жилой дом № 63»
	Наименование организации, выдавшей положительное заключение экспертизы проектной документации, и в случаях, предусмотренных законодательством Российской Федерации, реквизиты приказа об утверждении положительного заключения государственной экологической экспертизы	ООО «Экспертстройинжиниринг»

	Регистрационный номер и дата выдачи положительного заключения экспертизы проектной документации и в случаях, предусмотренных законодательством Российской Федерации, реквизиты приказа об утверждении положительного заключения государственной экологической экспертизы	№ 50-2-1-3-0075-17 от 10.04.2017	
3	Кадастровый номер земельного участка (земельных участков), в пределах которого (которых) расположен или планируется расположение объекта капитального строительства	50:20:0040306:288	
	Номер кадастрового квартала (кадастровых кварталов), в пределах которого (которых) расположен или планируется расположение объекта капитального строительства	50:20:0040306	
	Кадастровый номер реконструируемого объекта капитального строительства	-	
3.1	Сведения о градостроительном плане земельного участка	№ RU50511309-MSK005513 утверждён распоряжением Министерства строительного комплекса Московской области от 18.11.2016 № Г19/3919	
3.2	Сведения о проекте планировки и проекте межевания территории	Проект планировки территории и проект межевания территории утверждены распоряжением Министерства строительного комплекса Московской области от 26.09.2016 № П19/3092 «Об утверждении проекта планировки территории и проекта межевания территории по адресу: Московская область, Одинцовский район, с.п. Горское, вблизи с. Лайково»	
3.3	Сведения о проектной документации объекта капитального строительства, планируемого к строительству, реконструкции, проведению работ сохранения объекта культурного наследия, при которых затрагиваются конструктивные и другие характеристики надежности и безопасности объекта	ООО «Урбан-Проектирование», ООО «Экология комплексных проектов»	
4	Краткие проектные характеристики для строительства, реконструкции объекта капитального строительства, объекта культурного наследия, если при проведении работ по сохранению объекта культурного наследия затрагиваются конструктивные и другие характеристики надежности и безопасности такого объекта:		
	Наименование объекта капитального строительства, входящего в состав имущественного комплекса, в соответствии с проектной документацией:		
		-	
	Общая площадь (кв. м):	12 753,00	Площадь участка (кв. м): 153 625,00

Объем (куб. м):	44 069,40	в том числе подземной части (куб. м):	4 023,40
Количество этажей (шт.):	10-13	Высота (м):	-
Количество подземных этажей (шт.):	1	Вместимость (чел.):	-
Площадь застройки (кв. м):	1 608,70		
Иные показатели:	<p>Количество секций - 4; Площадь балконов, лоджий, террас - 931,00 кв.м.; Жилая площадь квартир - 4 292,40 кв.м.; Площадь квартир - 7 934,20 кв.м.; Общая площадь квартир - 8 292,00 кв.м.; Количество квартир - 156, в т.ч.: 1-комнатных - 56, 2-комнатных - 66, 3-комнатных - 18, 4-комнатных - 11, 2-комнатных с антресолюю - 3, 3-комнатных с антресолюю - 2; Общая площадь кладовых - 252,80 кв.м.; Количество кладовых - 63; Общая площадь помещений общего пользования - 2 308,70 кв.м.; Общая площадь технических помещений - 198,90 кв.м.; Общая площадь помещений общественного назначения - 72,30 кв.м.;</p>		
5	Адрес (местоположение) объекта:	Московская область, Одинцовский район, с. Лайково	
6	Краткие проектные характеристики линейного объекта: -		
	Категория: (класс)	-	
	Протяженность:	-	
	Мощность (пропускная способность, грузооборот, интенсивность движения):	-	
	Тип (КЛ, ВЛ, КВЛ), уровень напряжения линий электропередачи	-	
	Перечень конструктивных элементов, оказывающих влияние на безопасность:	-	
	Иные показатели :	-	

Срок действия настоящего разрешения – до 14.11.2018 в соответствии с **658-2016-63-ПОС**

**Первый заместитель
министра строительного
комплекса Московской
области**

(должность уполномоченного
лица органа, осуществляющего
выдачу разрешения на строительство)
14.07.2017



ДОКУМЕНТ ПОДПИСАН
ЭЛЕКТРОННОЙ ПОДПИСЬЮ

Сертификат:
331040142612044546969829479907315375433
Владелец: Федотова Инна Аркадьевна
Действителен: с 23.05.2017 по 23.08.2018

И.А. Федотова
(расшифровка подписи)



ДУБЛИКАТ ДОКУМЕНТА
ПОДПИСАН
ЭЛЕКТРОННОЙ ПОДПИСЬЮ

Сертификат: 67859585866120136448333532540286489384
Владелец: Федотова Инна Аркадьевна
Действителен: с 09.02.2018 по 09.05.2019

На основании обращения "Ивастрой" от 19.10.2018 № P001-6680651883-17438646 о внесении изменений в разрешение на строительство № RU50-55-8570-2017 от 14.07.2017 выданного Министерством строительного комплекса (далее – разрешение на строительство):

- в связи с продлением срока действия разрешения на строительство внести следующее изменение(-я):

Действие настоящего разрешения на строительство продлено до 14.10.2019

**Заместитель министра
строительного комплекса
Московской области**

(должность уполномоченного
лица органа, осуществляющего
выдачу разрешения на строительство)

29.10.2018



Е.С. Черникова
(расшифровка подписи)

На основании заявления ФОНД «СПЕЦИАЛЬНЫЕ ПРОЕКТЫ ФОНДА ЗАЩИТЫ ПРАВ ГРАЖДАН – УЧАСТНИКОВ ДОЛЕВОГО СТРОИТЕЛЬСТВА» от 29.05.2019 № P001-2360362388-24748892 о внесении изменений в разрешение на строительство № RU50-55-8570-2017 от 14.07.2017 выданного Министерством строительного комплекса Московской области (далее – разрешение на строительство) внести в разрешение на строительство следующее(-ие) изменение(-я):

- в связи с приобретением физическим или юридическим лицом прав на земельный участок, в отношении, которого прежнему правообладателю земельного участка выдано разрешение на строительство внести в разрешение на строительство следующее изменение(-я):

На титульном листе разрешения на строительство поле «наименование застройщика (фамилия, имя, отчество – для граждан, полное наименование организации – для юридических лиц), почтовый индекс и адрес, адрес электронной почты» изложить в следующей редакции: Фонд «Специальные проекты Фонда защиты прав граждан – участников долевого строительства»

125009, г. Москва, ул. Воздвиженка, д. 10, пом. XI, ком. 179

**Министр жилищной
политики Московской
области**

(должность уполномоченного
лица органа, осуществляющего
выдачу разрешения на строительство)
05.06.2019



И.А. Федотова
(расшифровка подписи)

На основании заявления ФОНД «СПЕЦИАЛЬНЫЕ ПРОЕКТЫ ФОНДА ЗАЩИТЫ ПРАВ ГРАЖДАН – УЧАСТНИКОВ ДОЛЕВОГО СТРОИТЕЛЬСТВА» от 26.09.2019 № P001-2360362388-29097428 о внесении изменений в разрешение на строительство № RU50-55-8570-2017 от 14.07.2017 выданного Министерством строительного комплекса (далее – разрешение на строительство) внести в разрешение на строительство следующее(-ие) изменение(-я):

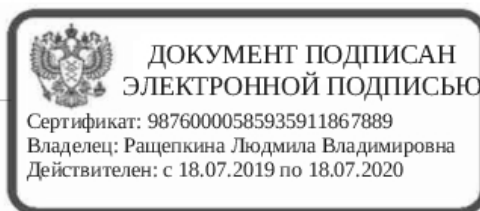
- в связи с продлением срока действия разрешения на строительство внести следующее изменение(-я):

Действие настоящего разрешения на строительство продлено до 31.08.2020

**Первый заместитель
министра жилищной
политики Московской
области**

(должность уполномоченного
лица органа, осуществляющего
выдачу разрешения на строительство)

02.10.2019



Л.В. Ращепкина
(расшифровка подписи)

На основании заявления ПУБЛИЧНО-ПРАВОВАЯ КОМПАНИЯ "ФОНД ЗАЩИТЫ ПРАВ ГРАЖДАН - УЧАСТНИКОВ ДОЛЕВОГО СТРОИТЕЛЬСТВА" от 21.09.2020 № P001-9918319777-38774958 о внесении изменений в разрешение на строительство № RU50-55-8570-2017 от 14.07.2017 выданного Министерством строительного комплекса Московской области (далее – разрешение на строительство) внести в разрешение на строительство следующее(-ие) изменение(-я):

графу "Площадь участка (кв.м)" пункта 4 "Краткие проектные характеристики для строительства, реконструкции объекта капитального строительства, объекта культурного наследия, если при проведении работ по сохранению объекта культурного наследия затрагиваются конструктивные и другие характеристики надежности и безопасности такого объекта: наименование объекта капитального строительства, входящего в состав имущественного комплекса, в соответствии с проектной документацией:" таблицы разрешения на строительство изложить в следующей редакции: 24776,00

- в связи с образованием земельных участков путем раздела, перераспределения земельных участков или выдела из земельных участков, в отношении которых выдано разрешение на строительство внести в разрешение на строительство следующее изменение(-я):

Пункт 3 таблицы разрешения на строительство изложить в следующей редакции:

3	Кадастровый номер земельного участка (земельных участков), в пределах которого (которых) расположен или планируется расположение объекта капитального строительства	50:20:0040306:350
	Номер кадастрового квартала (кадастровых кварталов), в пределах которого (которых) расположен или планируется расположение объекта капитального строительства	50:20:0040306
	Кадастровый номер реконструируемого - объекта капитального строительства	

**Первый заместитель
министра жилищной
политики Московской
области**

(должность уполномоченного
лица органа, осуществляющего
выдачу разрешения на строительство)
28.09.2020



Л.В. Ращепкина
(расшифровка подписи)

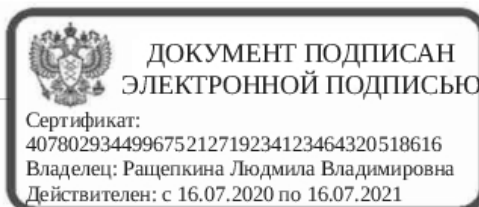
На основании заявления ПУБЛИЧНО-ПРАВОВАЯ КОМПАНИЯ "ФОНД ЗАЩИТЫ ПРАВ ГРАЖДАН - УЧАСТНИКОВ ДОЛЕВОГО СТРОИТЕЛЬСТВА" от 21.09.2020 № P001-9918319777-38783747 о внесении изменений в разрешение на строительство № RU50-55-8570-2017 от 14.07.2017 выданного Министерством строительного комплекса Московской области (далее – разрешение на строительство) внести в разрешение на строительство следующее(-ие) изменение(-я):

- в связи с приобретением физическим или юридическим лицом прав на земельный участок, в отношении, которого прежнему правообладателю земельного участка выдано разрешение на строительство внести в разрешение на строительство следующее изменение(-я):

На титульном листе разрешения на строительство поле «наименование застройщика (фамилия, имя, отчество – для граждан, полное наименование организации – для юридических лиц), почтовый индекс и адрес, адрес электронной почты» изложить в следующей редакции: ПУБЛИЧНО-ПРАВОВАЯ КОМПАНИЯ "ФОНД ЗАЩИТЫ ПРАВ ГРАЖДАН - УЧАСТНИКОВ ДОЛЕВОГО СТРОИТЕЛЬСТВА" 125009, г. Москва, ул. Воздвиженка, д. 10, пом/ком XI/18

**Первый заместитель
министра жилищной
политики Московской
области**

(должность уполномоченного
лица органа, осуществляющего
выдачу разрешения на строительство)
28.09.2020



Л.В. Ращепкина
(расшифровка подписи)

На основании заявления ПУБЛИЧНО-ПРАВОВАЯ КОМПАНИЯ "ФОНД ЗАЩИТЫ ПРАВ ГРАЖДАН - УЧАСТНИКОВ ДОЛЕВОГО СТРОИТЕЛЬСТВА" от 05.08.2021 № P001-9918319777-48083835 о внесении изменений в разрешение на строительство от 14.07.2017 № RU50-55-8570-2017, выданного Министерством строительного комплекса Московской области (далее – разрешение на строительство) внести в разрешение на строительство следующее(-ие) изменение(-я):

- в связи с продлением срока действия разрешения на строительство внести следующее изменение(-я):

Действие настоящего разрешения продлено до 31.12.2021.

Первый заместитель
министра жилищной
политики Московской
области

(должность уполномоченного лица
органа, осуществляющего выдачу
разрешения на строительство)

09.08.2021



(электронная подпись)

Синельников Иван
Александрович

(расшифровка подписи)

На основании заявления ПУБЛИЧНО-ПРАВОВАЯ КОМПАНИЯ "ФОНД ЗАЩИТЫ ПРАВ ГРАЖДАН - УЧАСТНИКОВ ДОЛЕВОГО СТРОИТЕЛЬСТВА" от 01.12.2021 № P001-9918319777-52609092 о внесении изменений в разрешение на строительство от 14.07.2017 № RU50-55-8570-2017, выданного Министерством строительного комплекса Московской области (далее – разрешение на строительство) внести в разрешение на строительство следующее(-ие) изменение(-я):


- в связи с продлением срока действия разрешения на строительство внести следующее изменение(-я):

Действие настоящего разрешения продлено до 15.03.2022.

Первый заместитель
министра жилищной
политики Московской
области

(должность уполномоченного лица
органа, осуществляющего выдачу
разрешения на строительство)

07.12.2021



(электронная подпись)

Ращепкина Людмила
Владимировна

(расшифровка подписи)

На основании заявления ПУБЛИЧНО-ПРАВОВАЯ КОМПАНИЯ "ФОНД РАЗВИТИЯ ТЕРРИТОРИЙ" от 01.03.2022 № P001-9918319777-57011870 о внесении изменений в разрешение на строительство от 14.07.2017 № RU50-55-8570-2017, выданного Министерством строительного комплекса Московской области (далее – разрешение на строительство) внести в разрешение на строительство следующее(-ие) изменение(-я):


- в связи с продлением срока действия разрешения на строительство внести следующее изменение(-я):

Действие настоящего разрешения продлено до 15.12.2022.

Первый заместитель
министра жилищной
политики Московской
области

(должность уполномоченного лица
органа, осуществляющего выдачу
разрешения на строительство)

04.03.2022



(электронная подпись)

Ращепкина Людмила
Владимировна

(расшифровка подписи)



**АДМИНИСТРАЦИЯ ОДИНЦОВСКОГО ГОРОДСКОГО ОКРУГА МОСКОВСКОЙ
ОБЛАСТИ**

Маршала Жукова ул., д.28, Одинцово, 143000
тел. (495)596-1432, факс (495)599-7138,
e-mail: adm@odin.ru

(Ф.И.О. собственника)

**РЕШЕНИЕ
о присвоении (аннулировании) адреса**

от 25.08.2021 № 1758

Руководствуясь Административным регламентом предоставления органами местного самоуправления городских округов и муниципальных районов Московской области государственной услуги «Присвоение объекту адресации адреса и аннулирование такого адреса», утвержденным распоряжением Главархитектуры Московской области от 24.08.2017 № 31РВ-166, Уставом Одинцовского городского округа Московской области, Правилами присвоения, изменения и аннулирования адресов объектам адресации на территории Одинцовского городского округа Московской области, утвержденными постановлением Главы Одинцовского городского округа от 18.07.2019 № 20,

1. Присвоить на основании разрешения на строительство от 14.07.2017 № RU50-55-8570-2017 строящемуся объекту капитального строительства: «Жилой комплекс по адресу: Московская область, Одинцовский район, с. Лайково. Жилой дом № 63», расположенному на земельном участке с кадастровым номером 50:20:0040306:350 следующий адрес: Российская Федерация, Московская область, Одинцовский городской округ, село Лайково, микрорайон Город-событие, дом 63.

2. После принятия решения о вводе объекта в эксплуатацию считать адрес, указанный в 1 пункте настоящего решения, адресом здания, завершеного строительством.

Первый заместитель
Главы Администрации

ДОКУМЕНТ ПОДПИСАН
ЭЛЕКТРОННОЙ ПОДПИСЬЮ
Сертификат: **014240F7D1E778F681EB11F5BDC4886F0A**
Владелец: Пайсов Михаил Алексеевич
Действителен с: **26.05.2021** по **26.05.2022**

М.А. Пайсов

Лист №	1	Всего листов:	2
--------	---	---------------	---

ВЫПИСКА
из государственного адресного реестра об адресе
объекта адресации

21.11.2022	№ FV-221121-886790

Здание/сооружение
(вид объекта адресации)

1. Сведения об адресе объекта адресации:

1.1	Уникальный регистрационный номер адреса объекта адресации в государственном адресном реестре	60f0cc8c-a1e5-4f76-a4a8-91bff214405c	
1.2	Дата последнего обновления записи в государственном адресном реестре	12.10.2021	
1.3	Характер сведений государственного адресного реестра (статус записи об объекте)	Актуальная запись	
1.4	Адрес объекта адресации:		
	Страна	Российская Федерация	
	Субъект Российской Федерации	Московская область <small>(наименование)</small>	
	Федеральная территория	<small>(наименование)</small>	
	Муниципальный район	<small>(наименование)</small>	
	Муниципальный округ	<small>(наименование)</small>	
	Городской округ	Одинцовский <small>(наименование)</small>	
	Внутригородская территория города федерального значения	<small>(наименование)</small>	
	Городское поселение	<small>(наименование)</small>	
	Сельское поселение	<small>(наименование)</small>	
Внутригородской район городского округа	<small>(наименование)</small>		
Населенный пункт	Село <small>(вид)</small>	Лайково <small>(наименование)</small>	
		<small>(наименование)</small>	
Элемент планировочной структуры	Микрорайон <small>(вид)</small>	Город-событие <small>(наименование)</small>	
		<small>(наименование)</small>	

Лист №	2	Всего листов:	2	
Элемент улично-дорожной сети				
		(вид)	(наименование)	
	Земельный участок			
			(номер)	
	Здание	Дом	63	
		(тип)	(номер)	
		(тип)	(номер)	
	(тип)	(номер)		
Помещение в пределах здания (сооружения)				
	(тип)	(номер)		
Помещение в пределах квартиры				
	(тип)	(номер)		
Машино-место				
		(номер)		
1.5	Запись в государственном адресном реестре сделана на основании			
	Решение	25.08.2021		
	(тип документа основания)	(дата документа основания)		
	Решение о присвоении (аннулировании) адреса	1758		
	(наименование документа основания)	(номер документа основания)		
	Дата внесения записи в государственный адресный реестр	12.10.2021		
1.6	Дополнительные сведения:			
	Кадастровый номер объекта недвижимости			
	Почтовый индекс	143033		
	Код ОКТМО	46755000489		
	Иные сведения			

2. Предыдущие (измененные, аннулированные) сведения об адресе объекта адресации:

Количество предыдущих записей государственного адресного реестра по адресу объекта адресации	0
	(количество)

3. Сведения об органе, изготовившем выписку из государственного адресного реестра

3.1	Наименование территориального органа Федеральной налоговой службы
	МЕЖРАЙОННАЯ ИНСПЕКЦИЯ ФЕДЕРАЛЬНОЙ НАЛОГОВОЙ СЛУЖБЫ № 22 ПО МОСКОВСКОЙ ОБЛАСТИ

Главный государственный налоговый инспектор отдела информационных технологий

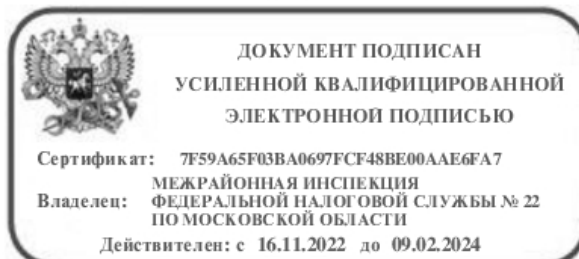
(полное наименование должности)

(подпись)

М.П.

Ватутин Гордей Сергеевич

(инициалы, фамилия)



Подпись и печать кадастрового инженера (при подготовке технического плана в форме бумажного документа): _____

Лист электронных подписей документа